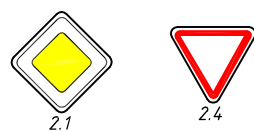



УСЛОВНЫЕ ОБОЗНАЧЕНИЯ



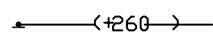
- фактически установленные дорожные знаки по ГОСТ Р 52290-2004



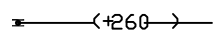
- проектируемые дорожные знаки по ГОСТ Р 52290-2004



- дорожные знаки по ГОСТ Р 52290-2004, не вошедшие в ведомости работ по данной дороге/улице (относящиеся к другой улице)



- крепление дорожного знака на типовой металлической стойке с одной стороны



- крепление дорожного знака на типовой металлической стойке с двух сторон



- существующая опора освещения со светильником



- проектируемая опора освещения со светильником



- существующее железобетонное ограждение



- проектируемое железобетонное ограждение



- существующее металлическое ограждение



- проектируемое металлическое ограждение



- существующее пешеходное ограждение



- проектируемое пешеходное ограждение



- вертикальная разметка бордюров 2.7


УСЛОВНЫЕ ОБОЗНАЧЕНИЯ



- водопропускная труба



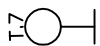
- сигнальные столбики



- железнодорожные/трамвайные пути



- существующий транспортный светофор



- пешеходный светофор типа Т.7



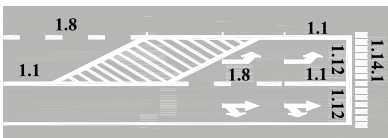
- искусственная неровность



- горизонтальное препятствие над проезжей частью



- павильон автобусной остановки



- горизонтальная дорожная разметка, номер разметки по ГОСТ Р 51256-99, километровые привязки

1.24.1



772

- горизонтальная разметка, дублирующая дорожные знаки. Сверху - номер разметки по ГОСТ, снизу - привязка нижнего края разметки



- тротуар существующий



- асфальтобетонное/бетонное дорожное покрытие



- щебеночное/гравийное дорожное покрытие



- грунтовое дорожное покрытие

							Проект организации дорожного движения Новотаманского сельского поселения		
Изм.	Кол.уч.	Лист	№ док	Подпись	Дата	Проект организации дорожного движения Новотаманского сельского поселения	Стадия	Лист	Листов
Руководит.	Москаленко				10.17		Р		
Разраб.	Ижутов				10.17	Условные обозначения	Индивидуальный предприниматель Москаленко Денис Васильевич		
Проверил	Москаленко				10.17				

Инв. №подл.	Подп. и дата	Взаимн. инв№

пос.Артющенко

Ведомость размещения дорожных знаков (которые должны быть установлены и отображены в проекте в соответствии с требованиями ГОСТ Р 52290-2004)
пос. Артюшенко, ул.Восточная

№ п/п	Номер знака по ГОСТ Р 52290 - 2004	Наименование знака	Типоразмер знака	Площадь знаков, м2 (для знаков инд. пр.)	Адрес (км + м)	Установлено / требуется установить	Количество	Местоположение	
1	2	3	4	5	6	7	8	9	10
ПРЕДУПРЕЖДАЮЩИЕ ЗНАКИ									
1	1.12.1	Опасные повороты	2	---	0+000	требуется	1	---	справа
2	1.12.2	Опасные повороты	2	---	0+454	требуется	1	слева	---
Итого установлено:							0		
Итого требуется установить:							2		
Итого:							2		
ЗНАКИ ПРИОРИТЕТА									
1	2.1	Главная дорога	2	---	0+037	требуется	1	---	справа
2	2.4	Уступите дорогу	2	---	0+005	требуется	1	слева	---
3				---	0+059	требуется	1	---	справа
4				---	0+439	требуется	1	---	справа
Итого установлено:							0		
Итого требуется установить:							4		
Итого:							4		
ЗАПРЕЩАЮЩИЕ ЗНАКИ									
1	3.24ж	Ограничение максимальной скорости (желтый фон)	2	---	0+000	требуется	1	---	справа
2				---	0+454	требуется	1	слева	---
Итого установлено:							0		
Итого требуется установить:							2		
Итого:							2		
ЗНАКИ ДОПОЛНИТЕЛЬНОЙ ИНФОРМАЦИИ									
1	8.2.1	Зона действия	2	---	0+000	требуется	1	---	справа
2				---	0+454	требуется	1	слева	---
Итого установлено:							0		
Итого требуется установить:							2		
Итого:							2		
ВСЕГО УСТАНОВЛЕНО:							0		
ВСЕГО ТРЕБУЕТСЯ УСТАНОВИТЬ:							10		
ВСЕГО:							10		

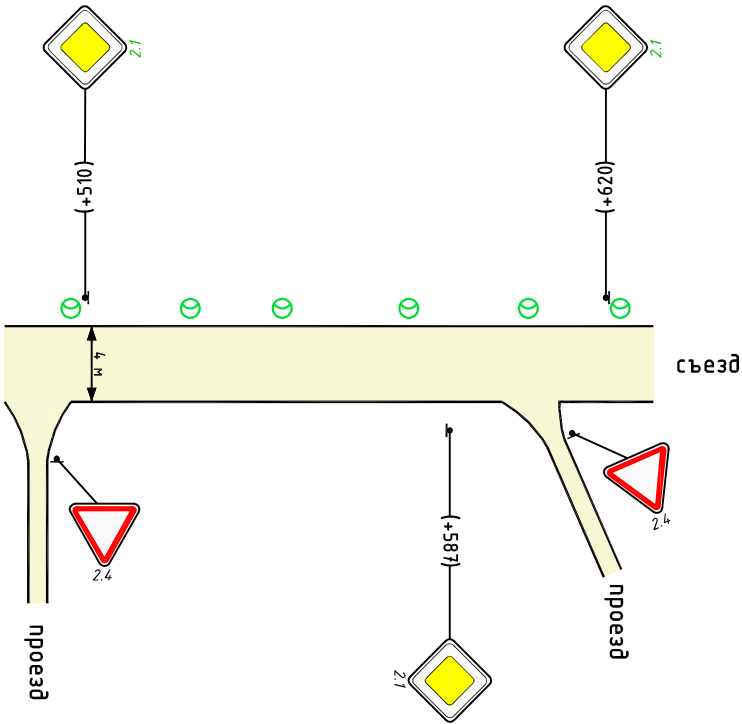
Ведомость размещения искусственного освещения
пос. Артюшенко, ул.Восточная

№ п/п	Начало участка, км + м	Конец участка, км + м	Объект установки	Количество опор / светильников	Протяженность, м		Расположение
					Проектируемые в соответствии с нормативными документами, м	Фактически установленные, м	
1	2	3	4	5	6	7	8
1	0+189	0+015	населенный пункт	1\1	---	-174	справа
Итого:				1\1	0	-174	

Название объекта	пос. Артющенко, ул.Западная 2
Категория дороги	Деревня : Улицы в жилой застройке: второстепенная
Тротуары следа	
Элементы дороги в плане	
Элементы дороги в продольном плане	< 0,060
Ограждение следа	
Вертикальная разметка следа	
Краевая линия разметки следа	

км 0+500

км 0+630



0+500

0+605

Осевая горизонтальная дорожная разметка	
Краевая линия разметки справа	
Вертикальная разметка справа	
Ограждение справа	
Тротуары справа	

**Ведомость размещения дорожных знаков (которые должны быть установлены и отображены в проекте в соответствии с требованиями ГОСТ Р 52290-2004)
пос. Артюшенко, ул.Западная 2**

№ п/п	Номер знака по ГОСТ Р 52290 - 2004	Наименование знака	Типоразмер знака	Площадь знаков, м2 (для знаков инд. пр.)	Адрес (км + м)	Установлено / требуется установить	Количество	Местоположение	
1	2	3	4	5	6	7	8	9	10
ЗНАКИ ПРИОРИТЕТА									
1	2.1	Главная дорога	2	---	0+145	установлено	1	---	справа
2				---	0+165	требуется	1	слева	---
3				---	0+482	установлено	1	---	справа
4				---	0+510	требуется	1	слева	---
5				---	0+587	установлено	1	---	справа
6				---	0+620	требуется	1	слева	---
7	2.4	Уступите дорогу	2	---	0+004	установлено	1	---	справа
8				---	0+159	установлено	1	---	справа
9				---	0+256	установлено	1	---	справа
10				---	0+294	установлено	1	слева	---
11				---	0+504	установлено	1	---	справа
12				---	0+609	установлено	1	---	справа
Итого установлено:							9		
Итого требуется установить:							3		
Итого:							12		
ВСЕГО УСТАНОВЛЕНО:							9		
ВСЕГО ТРЕБУЕТСЯ УСТАНОВИТЬ:							3		
ВСЕГО:							12		

Название объекта	пос. Артющенко, ул.Западная
Категория дороги	Деревня : Улица в жилой застройке : основная
Тротуары слева	
Элементы дороги в плане	
Элементы дороги в продольном плане	< 0,060
Ограждение слева	
Вертикальная разметка слева	
Краяевая линия разметки слева	

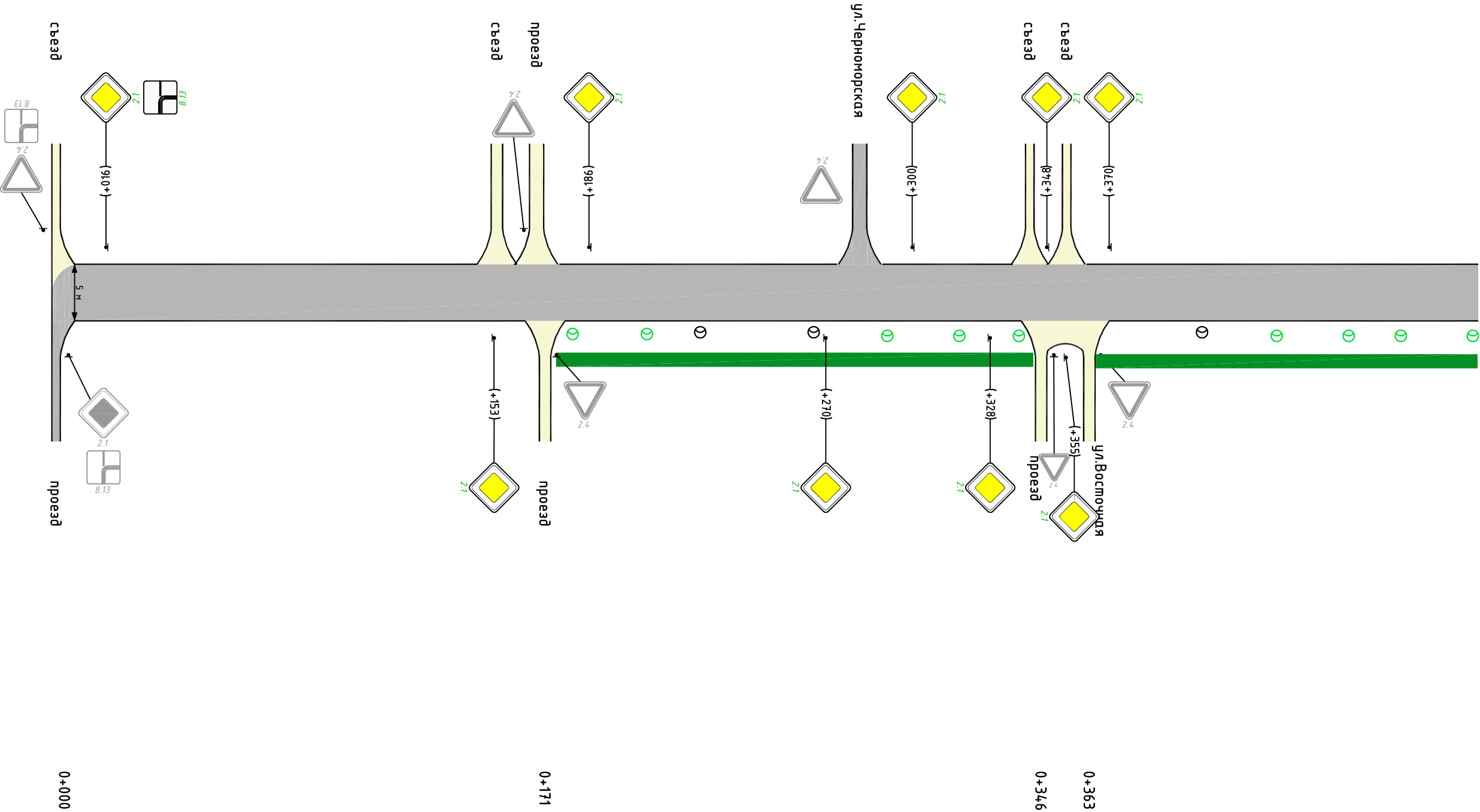


км 0+000

0+1540+1680+2820+3420+355

км 0+500

пос. Артющенко, ул.Западная



Осевая горизонтальная дорожная разметка	
Краяевая линия разметки справа	
Вертикальная разметка справа	
Ограждение справа	
Тротуары справа	Ширина 1м, км 0+174 - 0+342 Ширина 1м, км 0+365 - 0+500

Название объекта	пос. Артющенко, ул.Западная
Категория дороги	Деревня : Улица в жилой застройке : основная
Тротуары слева	
Элементы дороги в плане	
Элементы дороги в продольном плане	< 0,060
Ограждение слева	
Вертикальная разметка слева	
Краевая линия разметки слева	

км 0+500

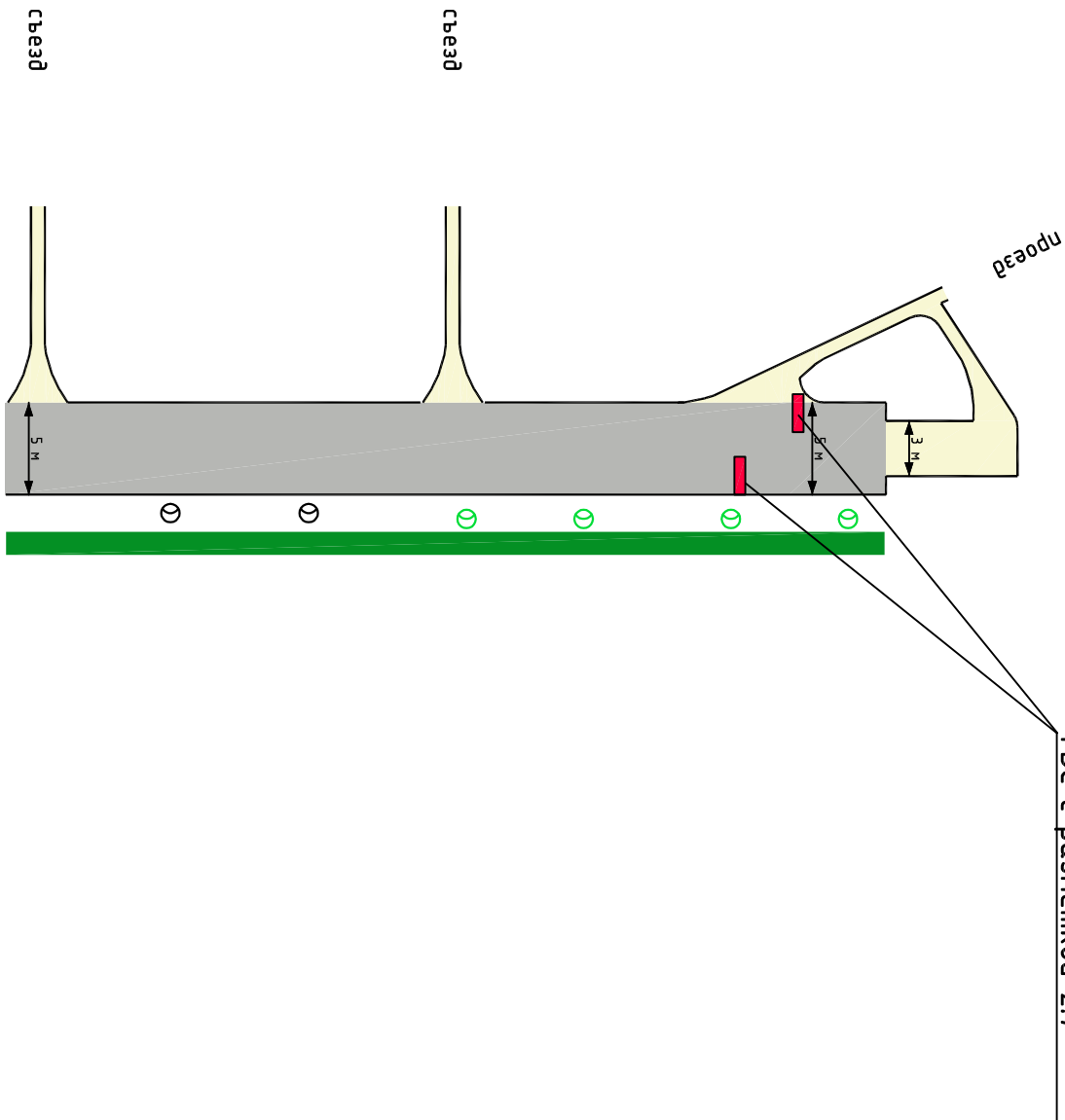
0+507

0+597

0+662

км 0+710

пос. Артющенко, ул.Западная



Осевая горизонтальная дорожная разметка	
Краевая линия разметки справа	
Вертикальная разметка справа	
Ограждение справа	
Тротуары справа	Ширина 1м, км 0+500 - 0+691



Ведомость размещения дорожных знаков (которые должны быть установлены и отображены в проекте в соответствии с требованиями ГОСТ Р 52290-2004)
пос. Артющенко, ул.Западная

№ п/п	Номер знака по ГОСТ Р 52290 - 2004	Наименование знака	Типоразмер знака	Площадь знаков, м2 (для знаков инд. пр.)	Адрес (км + м)	Установлено / требуется установить	Количество	Местоположение	
1	2	3	4	5	6	7	8	9	10
ЗНАКИ ПРИОРИТЕТА									
1	2.1	Главная дорога	2	---	0+016	требуется	1	слева	---
2				---	0+153	требуется	1	---	справа
3				---	0+186	требуется	1	слева	---
4				---	0+270	требуется	1	---	справа
5				---	0+300	требуется	1	слева	---
6				---	0+328	требуется	1	---	справа
7				---	0+348	требуется	1	слева	---
8				---	0+355	требуется	1	---	справа
9				---	0+370	требуется	1	слева	---
Итого установлено:							0		
Итого требуется установить:							9		
Итого:							9		
ЗНАКИ ДОПОЛНИТЕЛЬНОЙ ИНФОРМАЦИИ									
1	8.13	Направление главной дороги	2	---	0+016	требуется	1	слева	---
Итого установлено:							0		
Итого требуется установить:							1		
Итого:							1		
ВСЕГО УСТАНОВЛЕНО:							0		
ВСЕГО ТРЕБУЕТСЯ УСТАНОВИТЬ:							10		
ВСЕГО:							10		

Ведомость размещения искусственного освещения
пос. Артющенко, ул.Западная

№ п/п	Начало участка, км + м	Конец участка, км + м	Объект установки	Количество опор / светильников	Протяженность, м		Расположение
					Проектируемые в соответствии с нормативными документами, м	Фактически установленные, м	
1	2	3	4	5	6	7	8
1	0+210	0+580	населенный пункт	5\5	---	370	справа
Итого:				5\5	0	370	

Ведомость размещения пешеходных дорожек (тротуаров)
пос. Артющенко, ул.Западная

№ п/п	Начало участка, км + м	Конец участка, км + м	Расположение	Объект установки	Протяженность, м	
					Проектируемые в соответствии с нормативными документами, м	Фактически установленные, м
1	2	3	4	5	6	7
1	0+174	0+342	справа	пос. Артющенко, ул.Западная	168	---
2	0+365	0+500	справа	пос. Артющенко, ул.Западная	135	---
3	0+500	0+691	справа	пос. Артющенко, ул.Западная	191	---
Итого:					494	0

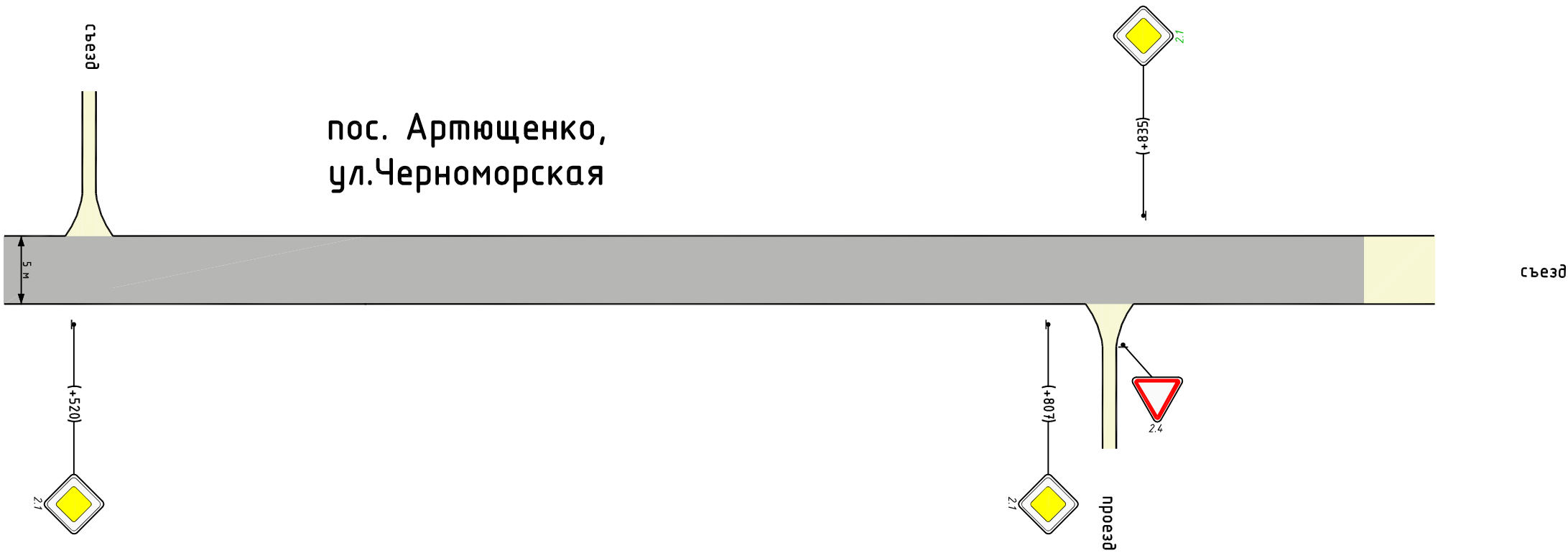
Название объекта	пос. Артющенко, ул.Черноморская
Категория дороги	Деревня : Улица в жилой застройке: второстепенная
Тротуары слева	
Элементы дороги в плане	
Элементы дороги в продольном плане	< 0,060
Ограждение слева	
Вертикальная разметка слева	
Краевая линия разметки слева	



км 0+500

0+525

км 0+900



Осевая горизонтальная дорожная разметка	
Краевая линия разметки справа	
Вертикальная разметка справа	
Ограждение справа	
Тротуары справа	

Ведомость размещения дорожных знаков (которые должны быть установлены и отображены в проекте в соответствии с требованиями ГОСТ Р 52290-2004)
пос. Артющенко, ул.Черноморская

№ п/п	Номер знака по ГОСТ Р 52290 - 2004	Наименование знака	Типоразмер знака	Площадь знаков, м2 (для знаков инд. пр.)	Адрес (км + м)	Установлено / требуется установить	Количество	Местоположение	
1	2	3	4	5	6	7	8	9	10
ЗНАКИ ПРИОРИТЕТА									
1	2.1	Главная дорога	2	---	0+037	установлено	1	---	справа
2				---	0+073	установлено	1	слева	---
3				---	0+162	установлено	1	---	справа
4				---	0+198	установлено	1	слева	---
5				---	0+339	установлено	1	---	справа
6				---	0+375	установлено	1	слева	---
7				---	0+520	установлено	1	---	справа
8				---	0+807	установлено	1	---	справа
9				---	0+835	требуется	1	слева	---
10	2.4	Уступите дорогу	2	---	0+005	установлено	1	слева	---
11				---	0+353	установлено	1	слева	---
12				---	0+361	установлено	1	---	справа
13				---	0+829	установлено	1	---	справа
Итого установлено:							12		
Итого требуется установить:							1		
Итого:							13		
ВСЕГО УСТАНОВЛЕНО:							12		
ВСЕГО ТРЕБУЕТСЯ УСТАНОВИТЬ:							1		
ВСЕГО:							13		

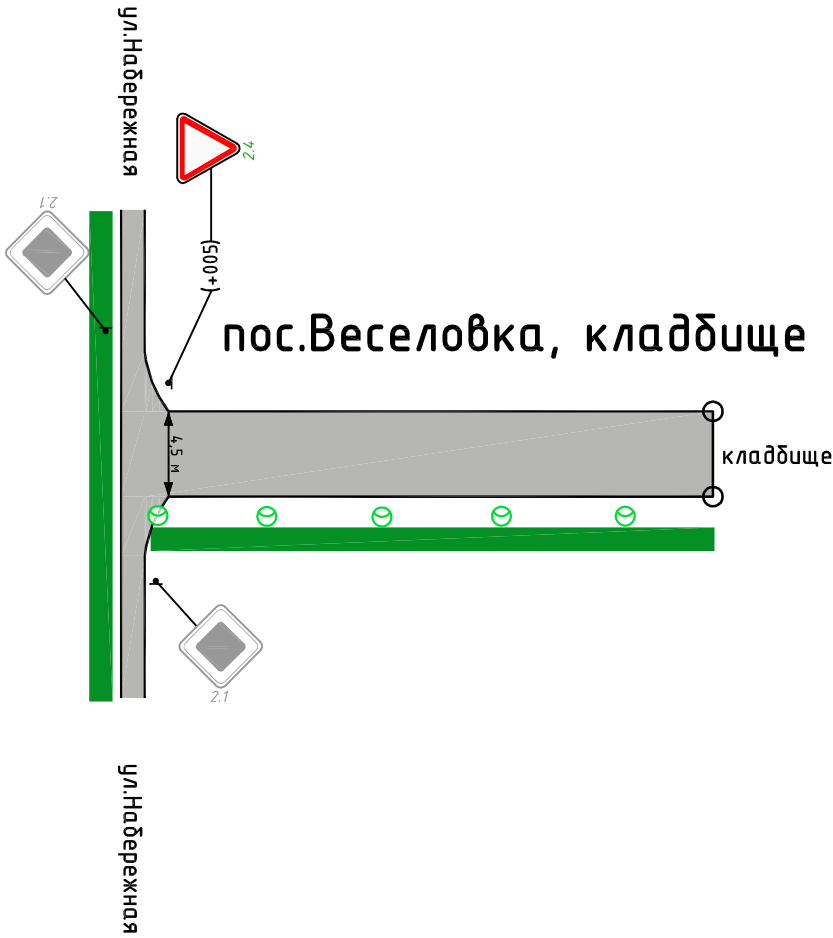
Инв. №подл.	Подп. и дата	Взаимн. инв№

пос.Веселовка

Название объекта	пос.Веселовка, кладбище
Категория дороги	Деревня : Проезд
Тротуары слева	
Элементы дороги в плане	
Элементы дороги в продольном плане	< 0,060
Ограждение слева	
Вертикальная разметка слева	
Краевая линия разметки слева	

км 0+000

км 0+120



0+000

Осевая горизонтальная дорожная разметка	
Краевая линия разметки справа	
Вертикальная разметка справа	
Ограждение справа	
Тротуары справа	Ширина 1м, км 0+001 – 0+120

Ведомость размещения дорожных знаков (которые должны быть установлены и отображены в проекте в соответствии с требованиями ГОСТ Р 52290-2004)
пос.Веселовка, кладбище

№ п/п	Номер знака по ГОСТ Р 52290 - 2004	Наименование знака	Типоразмер знака	Площадь знаков, м2 (для знаков инд. пр.)	Адрес (км + м)	Установлено / требуется установить	Количество	Местоположение	
1	2	3	4	5	6	7	8	9	10
ЗНАКИ ПРИОРИТЕТА									
1	2.4	Уступите дорогу	2	---	0+005	требуется	1	слева	---
Итого установлено:							0		
Итого требуется установить:							1		
Итого:							1		
ВСЕГО УСТАНОВЛЕНО:							0		
ВСЕГО ТРЕБУЕТСЯ УСТАНОВИТЬ:							1		
ВСЕГО:							1		

Ведомость размещения пешеходных дорожек (тротуаров)
пос.Веселовка, кладбище

№ п/п	Начало участка, км + м	Конец участка, км + м	Расположение	Объект установки	Протяженность, м	
					Проектируемые в соответствии с нормативными документами, м	Фактически установленные, м
1	2	3	4	5	6	7
1	0+001	0+120	справа	пос.Веселовка, кладбище	119	---
Итого:					119	0

Название объекта	пос.Веселовка, пер.Спортивный
Категория дороги	Деревня : Улицы в жилой застройке : второстепенная
Тротуары слева	
Элементы дороги в плане	
Элементы дороги в продольном плане	< 0,060
Ограждение слева	
Вертикальная разметка слева	
Краевая линия разметки слева	

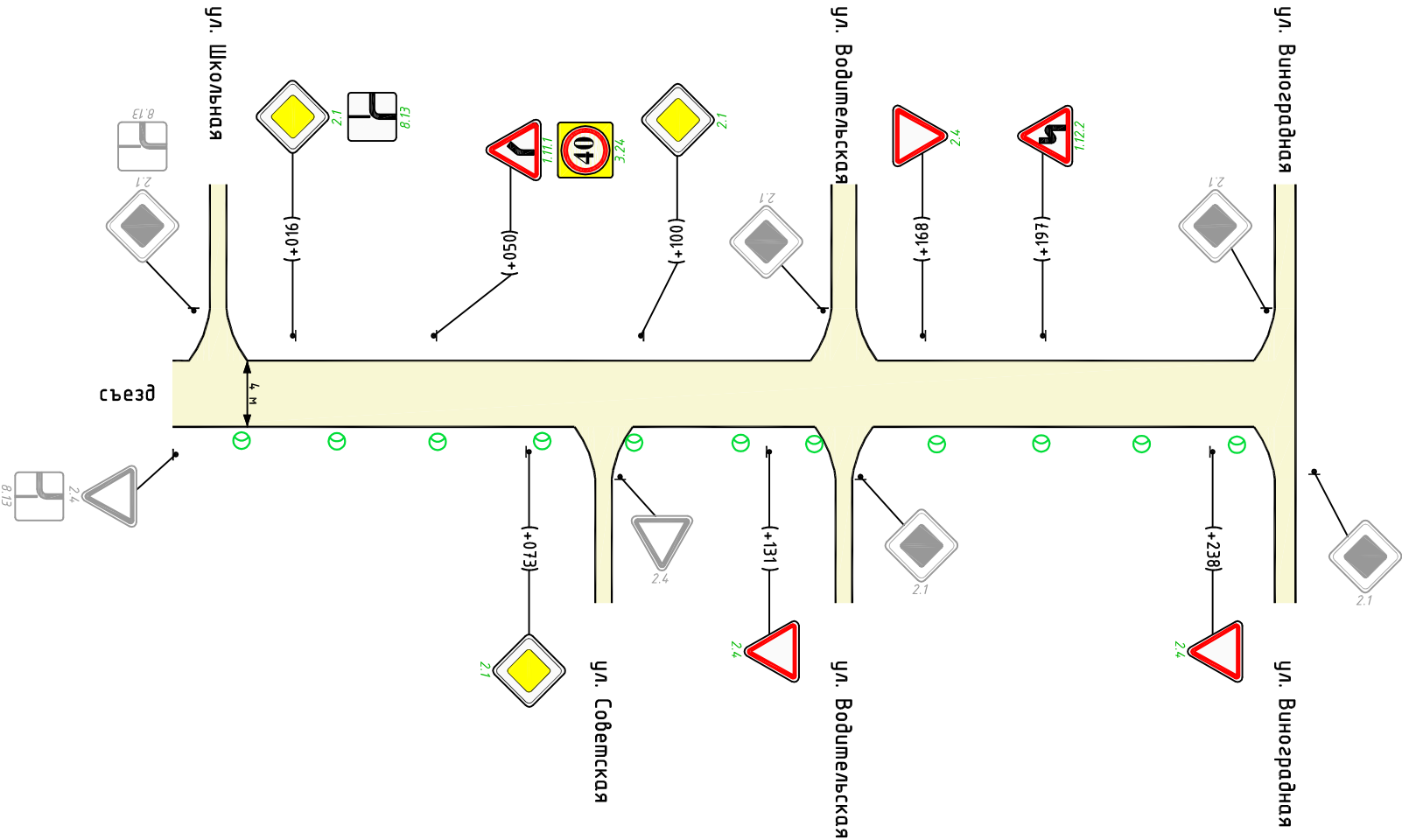
км 0+000

0+149

км 0+253




пос.Веселовка, пер.Спортивный



Ведомость размещения дорожных знаков (которые должны быть установлены и отображены в проекте в соответствии с требованиями ГОСТ Р 52290-2004)
пос.Веселовка, пер.Спортивный

№ п/п	Номер знака по ГОСТ Р 52290 - 2004	Наименование знака	Типоразмер знака	Площадь знаков, м2 (для знаков инд. пр.)	Адрес (км + м)	Установлено / требуется установить	Количество	Местоположение	
1	2	3	4	5	6	7	8	9	10
ПРЕДУПРЕЖДАЮЩИЕ ЗНАКИ									
1	1.11.1	Опасный поворот	2	---	0+050	требуется	1	слева	---
2	1.12.2	Опасные повороты	2	---	0+197	требуется	1	слева	---
Итого установлено:							0		
Итого требуется установить:							2		
Итого:							2		
ЗНАКИ ПРИОРИТЕТА									
1	2.1	Главная дорога	2	---	0+016	требуется	1	слева	---
2				---	0+073	требуется	1	---	справа
3				---	0+100	требуется	1	слева	---
4	2.4	Уступите дорогу	2	---	0+131	требуется	1	---	справа
5				---	0+168	требуется	1	слева	---
6				---	0+238	требуется	1	---	справа
Итого установлено:							0		
Итого требуется установить:							6		
Итого:							6		
ЗАПРЕЩАЮЩИЕ ЗНАКИ									
1	3.24ж	Ограничение максимальной скорости (желтый фон)	2	---	0+050	требуется	1	слева	---
Итого установлено:							0		
Итого требуется установить:							1		
Итого:							1		
ЗНАКИ ДОПОЛНИТЕЛЬНОЙ ИНФОРМАЦИИ									
1	8.13	Направление главной дороги	2	---	0+016	требуется	1	слева	---
Итого установлено:							0		
Итого требуется установить:							1		
Итого:							1		
ВСЕГО УСТАНОВЛЕНО:							0		
ВСЕГО ТРЕБУЕТСЯ УСТАНОВИТЬ:							10		
ВСЕГО:							10		

Название объекта	пос.Веселовка, пос.Веселовка-молочно-товарная ферма		
Категория дороги	Деревня : Улица в жилой застройке: второстепенная		
Тротуары слева			Ширина 1м, км 0+328 - 0+428
Элементы дороги в плане			
Элементы дороги в продольном плане	< 0,060		
Ограждение слева			
Вертикальная разметка слева			
Краевая линия разметки слева			

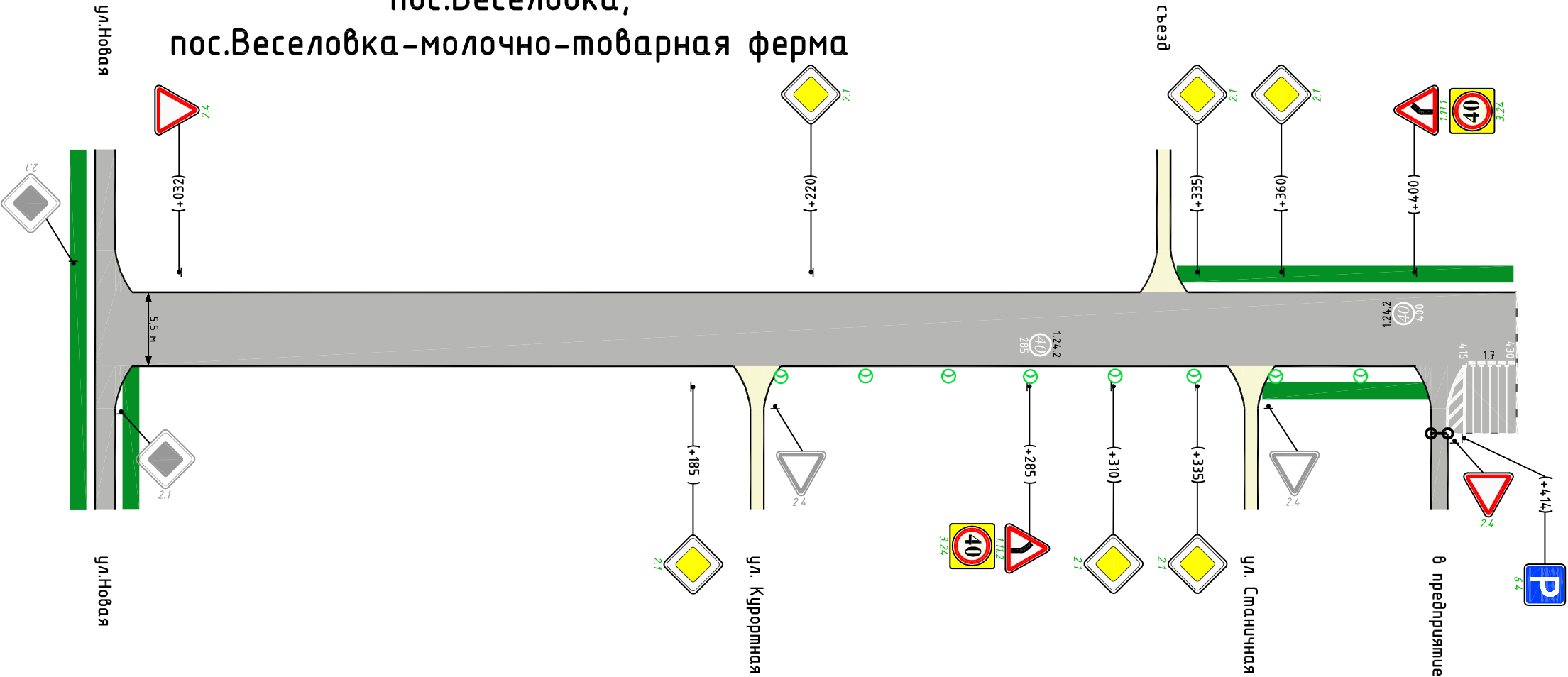
км 0+000

0+325

км 0+430



пос.Веселовка,
пос.Веселовка-молочно-товарная ферма



0+013

0+204

0+351

0+407

Осевая горизонтальная дорожная разметка			
Краевая линия разметки справа			1.7 15 м
Вертикальная разметка справа			2.7 20 м
Ограждение справа			
Тротуары справа			Ширина 1м, 49 м

Сводная ведомость объемов горизонтальной дорожной разметки по пос.Веселовка-молочно-товарная ферма, пос.Веселовка

Участок улицы		1.1	1.2	1.3	1.4	1.5	1.6	1.7	1.8	1.11	1.12	1.13	1.14.1	1.17	1.18	1.19	1.20	1.24.1	1.24.2	1.24.3	1.24.4	1.25	Итого:
Начало	Конец																						
Коэффициент приведения к разметке 1.1		1	1	2	1	0,25	0,75	0,5	0,25	1,75	1	0,25	0,4	1	---	---	---	---	---	---	---	0,5	
Ширина, м		0,1	0,1	0,15	0,1	0,1	0,1	0,1	0,2	0,1	0,4	0,6	4	0,1	1,5*	1,5*	1,5*	1,5*	1,5*	1,5*	1,5*	0,8	
ул.Новая	ул. Курортная	0	0	0	0	0	0	0	0	0	0	0	0	0	0	0	0	0	0	0	0	0	
ул. Курортная	ул. Станичная	0	0	0	0	0	0	0	0	0	0	0	0	0	0	0	0	0	1	0	0	0	
ул. Станичная		0	0	0	0	0	0	15	0	0	0	0	0	0	0	0	0	0	1	0	0	0	
ИТОГО																							
Протяженность (количество*) разметки, м		---	---	---	---	---	---	15	---	---	---	---	---	---	---	---	---	---	2	---	---	---	
Протяженность приведенная, м		---	---	---	---	---	---	7,5	---	---	---	---	---	---	---	---	---	---	2	---	---	---	
Площадь разметки, м		---	---	---	---	---	---	0,75	---	---	---	---	---	---	---	---	---	---	3	---	---	---	3,75

Ведомость размещения дорожных знаков (которые должны быть установлены и отображены в проекте в соответствии с требованиями ГОСТ Р 52290-2004) пос.Веселовка, пос.Веселовка-молочно-товарная ферма

№ п/п	Номер знака по ГОСТ Р 52290 - 2004	Наименование знака	Типоразмер знака	Площадь знаков, м2 (для знаков инд. пр.)	Адрес (км + м)	Установлено / требуется установить	Количеств о	Местоположение	
1	2	3	4	5	6	7	8	9	10
ПРЕДУПРЕЖДАЮЩИЕ ЗНАКИ									
1	1.11.1	Опасный поворот	2	---	0+400	требуется	1	слева	---
2	1.11.2	Опасный поворот	2	---	0+285	требуется	1	---	справа
Итого установлено:							0		
Итого требуется установить:							2		
Итого:							2		
ЗНАКИ ПРИОРИТЕТА									
1	2.1	Главная дорога	2	---	0+185	требуется	1	---	справа
2				---	0+220	требуется	1	слева	---
3				---	0+310	требуется	1	---	справа
4				---	0+335	требуется	1	слева	---
5				---	0+335	требуется	1	---	справа
6	2.4	Уступите дорогу	2	---	0+360	требуется	1	слева	---
7				---	0+032	требуется	1	слева	---
8				---	0+411	требуется	1	---	справа
Итого установлено:							0		
Итого требуется установить:							8		
Итого:							8		
ЗАПРЕЩАЮЩИЕ ЗНАКИ									
1	3.24ж	Ограничение максимальной скорости (желтый фон)	2	---	0+285	требуется	1	---	справа
2				---	0+410	требуется	1	слева	---
Итого установлено:							0		
Итого требуется установить:							2		
Итого:							2		
ИНФОРМАЦИОННЫЕ ЗНАКИ									
1	6.4	Место стоянки	2	---	0+414	требуется	1	---	справа
Итого установлено:							0		
Итого требуется установить:							1		
Итого:							1		
ВСЕГО УСТАНОВЛЕНО:							0		
ВСЕГО ТРЕБУЕТСЯ УСТАНОВИТЬ:							13		
ВСЕГО:							13		

Ведомость размещения пешеходных дорожек (тротуаров) пос.Веселовка, пос.Веселовка-молочно-товарная ферма

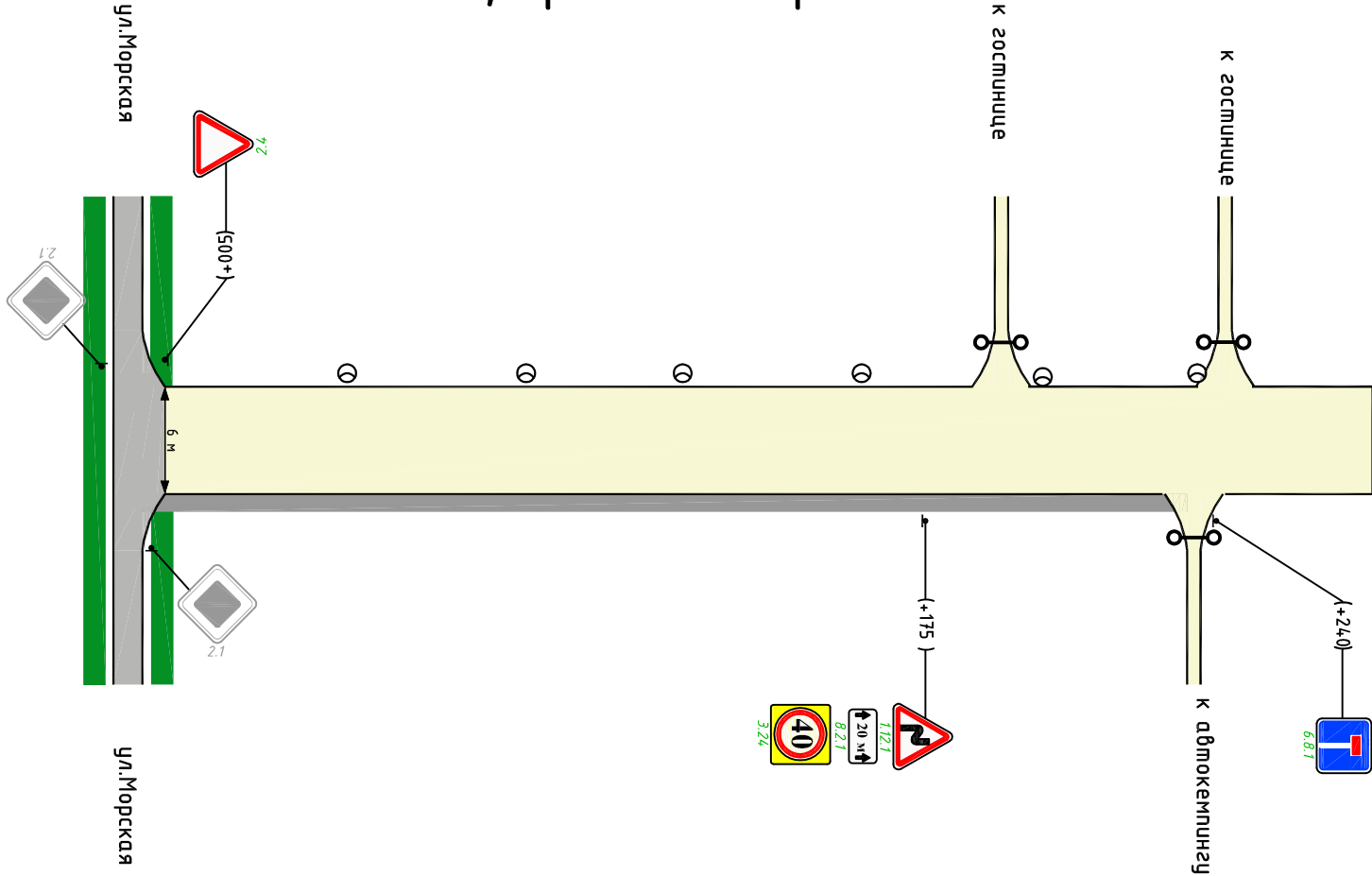
№ п/п	Начало участка, км + м	Конец участка, км + м	Расположение	Объект установки	Протяженность, м	
					Проектируемые в соответствии с нормативными документами, м	Фактически установленные, м
1	2	3	4	5	6	7
1	0+328	0+428	слева	пос.Веселовка, пос.Веселовка-молочно-товарная ферма	100	---
2	0+354	0+403	справа	пос.Веселовка, пос.Веселовка-молочно-товарная ферма	49	---
Итого:					149	0

Название объекта	пос.Веселовка, проезд Набережный
Категория дороги	Деревня : Улица в жилой застройке: второстепенная
Тротуары слева	
Элементы дороги в плане	
Элементы дороги в продольном плане	< 0,060
Ограждение слева	
Вертикальная разметка слева	
Краевая линия разметки слева	

км 0+000 0+192 0+242 км 0+275



пос.Веселовка, проезд Набережный



0+000

0+235

Осевая горизонтальная дорожная разметка	
Краевая линия разметки справа	
Вертикальная разметка справа	
Ограждение справа	
Тротуары справа	Ширина 1м, км 0+000 - 0+234

Ведомость размещения дорожных знаков (которые должны быть установлены и отображены в проекте в соответствии с требованиями ГОСТ Р 52290-2004)
пос.Веселовка, проезд Набережный

№ п/п	Номер знака по ГОСТ Р 52290 - 2004	Наименование знака	Типоразмер знака	Площадь знаков, м2 (для знаков инд. пр.)	Адрес (км + м)	Установлено / требуется установить	Количество	Местоположение	
1	2	3	4	5	6	7	8	9	10
ПРЕДУПРЕЖДАЮЩИЕ ЗНАКИ									
1	1.12.1	Опасные повороты	2	---	0+175	требуется	1	---	справа
Итого установлено:							0		
Итого требуется установить:							1		
Итого:							1		
ЗНАКИ ПРИОРИТЕТА									
1	2.4	Уступите дорогу	2	---	0+005	требуется	1	слева	---
Итого установлено:							0		
Итого требуется установить:							1		
Итого:							1		
ЗАПРЕЩАЮЩИЕ ЗНАКИ									
1	3.24ж	Ограничение максимальной скорости (желтый фон)	2	---	0+175	требуется	1	---	справа
Итого установлено:							0		
Итого требуется установить:							1		
Итого:							1		
ИНФОРМАЦИОННЫЕ ЗНАКИ									
1	6.8.1	Тупик	2	---	0+240	требуется	1	---	справа
Итого установлено:							0		
Итого требуется установить:							1		
Итого:							1		
ЗНАКИ ДОПОЛНИТЕЛЬНОЙ ИНФОРМАЦИИ									
1	8.2.1	Зона действия	2	---	0+175	требуется	1	---	справа
Итого установлено:							0		
Итого требуется установить:							1		
Итого:							1		
ВСЕГО УСТАНОВЛЕНО:							0		
ВСЕГО ТРЕБУЕТСЯ УСТАНОВИТЬ:							5		
ВСЕГО:							5		

Ведомость размещения искусственного освещения
пос.Веселовка, проезд Набережный

№ п/п	Начало участка, км + м	Конец участка, км + м	Объект установки	Количество опор / светильников	Протяженность, м		Расположение
					Проектируемые в соответствии с нормативными документами, м	Фактически установленные, м	
1	2	3	4	5	6	7	8
1	0+030	0+250	населенный пункт	6/6	---	220	слева
Итого:				6/6	0	220	

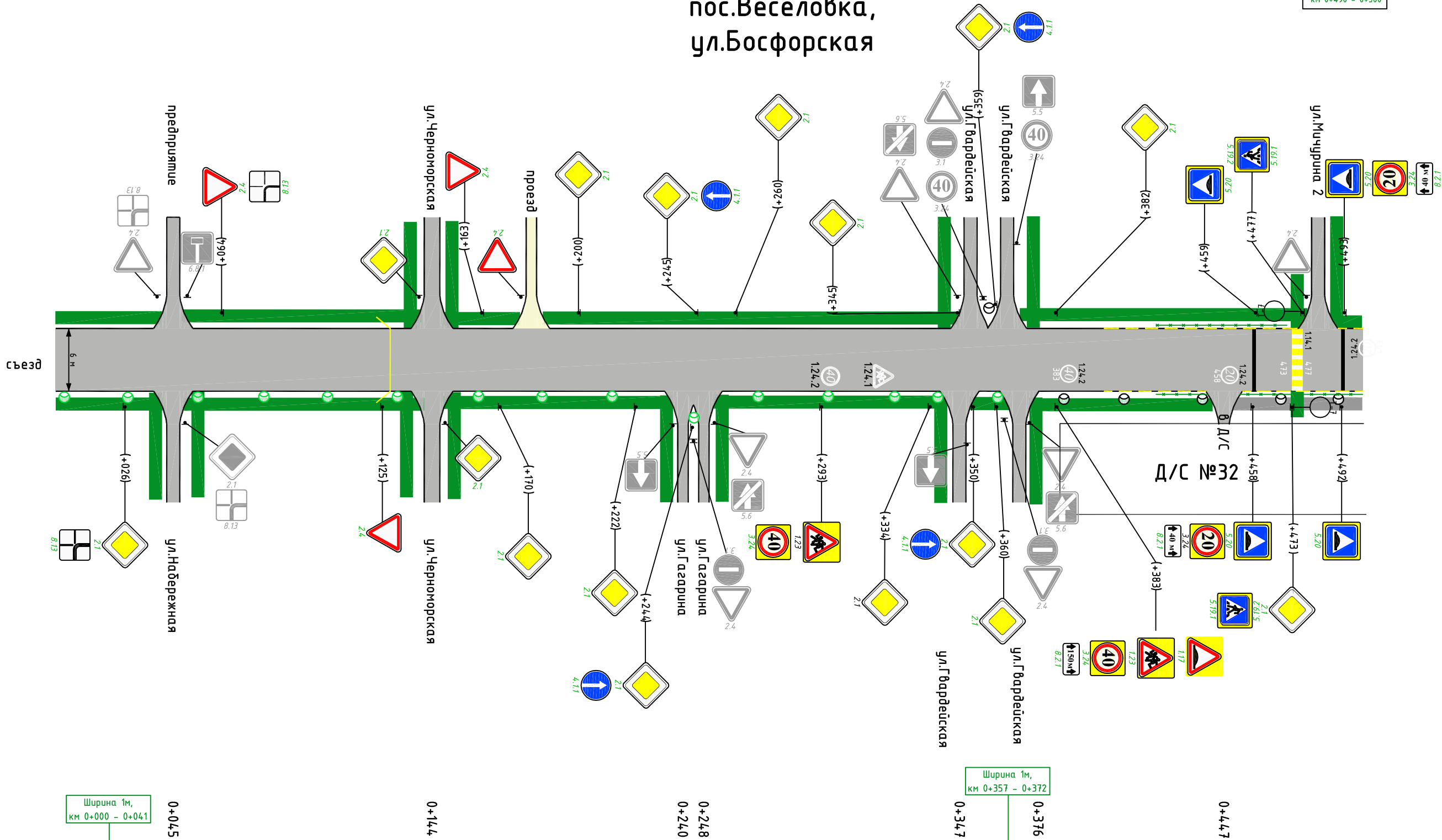
Ведомость размещения пешеходных дорожек (тротуаров)
пос.Веселовка, проезд Набережный

№ п/п	Начало участка, км + м	Конец участка, км + м	Расположение	Объект установки	Протяженность, м	
					Проектируемые в соответствии с нормативными документами, м	Фактически установленные, м
1	2	3	4	5	6	7
1	0+000	0+234	справа	пос.Веселовка, проезд Набережный	---	234
Итого:					0	234

Название объекта	пос.Веселовка, ул.Босфорская									
Категория дороги	Деревня : Главная улица									
Тротуары слева	Ширина 1м, км 0+048 - 0+140			Ширина 1м, км 0+186 - 0+345				Ширина 1м, км 0+368 - 0+478		
Элементы дороги в плане										
Элементы дороги в продольном плане	< 0,060									
Ограждение слева										
Вертикальная разметка слева										
Краевая линия разметки слева										



пос.Веселовка,
ул.Босфорская



Осевая горизонтальная дорожная разметка				
Краевая линия разметки справа				
Вертикальная разметка справа				
Ограждение справа				
Тротуары справа	Ширина 1м, км 0+049 - 0+139	Ширина 1м, км 0+149 - 0+235	Ширина 1м, км 0+251 - 0+348	Ширина 1м, 62 м



Сводная ведомость объемов горизонтальной дорожной разметки по ул.Босфорская, пос.Веселовка

Участок улицы		1.1	1.2	1.3	1.4	1.5	1.6	1.7	1.8	1.11	1.12	1.13	1.14.1	1.17	1.18	1.19	1.20	1.24.1	1.24.2	1.24.3	1.24.4	1.25	Итого:
Начало	Конец	1	1	2	1	0,25	0,75	0,5	0,25	1,75	1	0,25	0,4	1	---	---	---	---	---	---	---	0,5	
Коэффициент приведения к разметке 1.1		1	1	2	1	0,25	0,75	0,5	0,25	1,75	1	0,25	0,4	1	---	---	---	---	---	---	---	0,5	
Ширина, м		0,1	0,1	0,15	0,1	0,1	0,1	0,1	0,2	0,1	0,4	0,6	4	0,1	1,5*	1,5*	1,5*	1,5*	1,5*	1,5*	1,5*	0,8	
	ул.Набережная	0	0	0	0	0	0	0	0	0	0	0	0	0	0	0	0	0	0	0	0	0	
ул.Набережная	ул.Черноморская	0	0	0	0	0	0	0	0	0	0	0	0	0	0	0	0	0	0	0	0	0	
ул.Черноморская	ул.Гагарина	0	0	0	0	0	0	0	0	0	0	0	0	0	0	0	0	0	0	0	0	0	
ул.Гагарина	ул.Гагарина	0	0	0	0	0	0	0	0	0	0	0	0	0	0	0	0	0	0	0	0	0	
ул.Гагарина	ул.Гвардейская	0	0	0	0	0	0	0	0	0	0	0	0	0	0	0	0	1	2	0	0	0	
ул.Гвардейская	ул.Гвардейская	0	0	0	0	0	0	0	0	0	0	0	0	0	0	0	0	0	0	0	0	0	
ул.Гвардейская	ул.Гвардейская	0	0	0	0	0	0	0	0	0	0	0	0	0	0	0	0	0	0	0	0	0	
ул.Гвардейская	ул.Гвардейская	0	0	0	0	0	0	0	0	0	0	0	0	0	0	0	0	0	0	0	0	0	
ул.Гвардейская	в Д/С	0	0	0	0	0	0	0	0	0	0	0	0	0	0	0	0	0	2	0	0	6	
в Д/С	ул.Мичурина 2	0	0	0	0	0	0	0	0	0	0	0	0	0	0	0	0	0	0	0	0	6	
ул.Мичурина 2	ул.Мичурина 1	0	0	0	0	0	0	0	0	0	0	0	0	0	0	0	0	0	0	0	0	12	
ул.Мичурина 1	ул.Советская	0	0	0	0	0	0	0	0	0	0	0	0	0	0	0	0	0	3	0	0	0	
ул.Советская	ул.Советская	0	0	0	0	0	0	0	0	0	0	0	0	0	0	0	0	0	0	0	0	0	
ул.Советская	в школу	0	0	0	0	0	0	0	0	0	0	0	6	0	0	0	0	0	1	0	0	6	
в школу	заезд в школу	0	0	0	0	0	0	0	0	0	0	0	0	0	0	0	0	0	0	0	0	18	
заезд в школу	ул.Северная	0	0	0	0	0	0	0	0	0	0	0	0	0	0	0	0	0	0	0	0	0	
ИТОГО																							
Протяженность (количество*) разметки, м		---	---	---	---	---	---	---	---	---	---	---	6	---	---	---	---	1	8	---	---	48	
Протяженность приведенная, м		---	---	---	---	---	---	---	---	---	---	---	2,4	---	---	---	---	1	8	---	---	24	
Площадь разметки, м		---	---	---	---	---	---	---	---	---	---	---	9,6	---	---	---	---	1,5	12	---	---	19,2	42,30

Ведомость размещения дорожных знаков (которые должны быть установлены и отображены в проекте в соответствии с требованиями ГОСТ Р 52290-2004) пос.Веселовка, ул.Босфорская

№ п/п	Номер знака по ГОСТ Р 52290 - 2004	Наименование знака	Типоразмер знака	Площадь знаков, м2 (для знаков инд. пр.)	Адрес (км + м)	Установлено / требуется установить	Количеств о	Местоположение	
1	2	3	4	5	6	7	8	9	10
ПРЕДУПРЕЖДАЮЩИЕ ЗНАКИ									
1	1.17ж	Искусственная неровность (желтый фон)	2	---	0+000	установлено	1	---	справа
2				---	0+383	требуется	1	---	справа
3				---	0+548	требуется	1	слева	---
4				---	0+793	требуется	1	слева	---
5	1.23ж	Дети (желтый фон)	2	---	0+000	установлено	1	слева	---
6				---	0+293	установлено	1	---	справа
7				---	0+383	требуется	1	---	справа
8				---	0+548	требуется	1	слева	---
9				---	0+568	установлено	1	---	справа
10				---	0+657	требуется	1	---	справа
Итого установлено:							4		
Итого требуется установить:							6		
Итого:							10		
ЗНАКИ ПРИОРИТЕТА									
1	2.1	Главная дорога	2	---	0+026	требуется	1	---	справа
2				---	0+139	требуется	1	слева	---
3				---	0+149	требуется	1	---	справа
4				---	0+170	требуется	1	---	справа
5				---	0+200	требуется	1	слева	---
6				---	0+222	требуется	1	---	справа
7				---	0+244	требуется	1	---	справа
8				---	0+245	требуется	1	слева	---
9				---	0+260	требуется	1	слева	---
10				---	0+334	установлено	1	---	справа
11				---	0+345	требуется	1	слева	---
12				---	0+350	требуется	1	---	справа
13				---	0+359	требуется	1	слева	---
14				---	0+360	требуется	1	---	справа
15				---	0+382	требуется	1	слева	---
16				---	0+473	требуется	1	---	справа
17				---	0+501	требуется	1	слева	---

18				---	0+521	требуется	1	---	справа	
19				---	0+548	требуется	1	слева	---	
20				---	0+634	требуется	1	---	справа	
21				---	0+678	требуется	1	слева	---	
22				---	0+855	установлено	1	---	справа	
23	2.4	Уступите дорогу	2	---	0+063	требуется	1	слева	---	
24				---	0+125	требуется	1	---	справа	
25				---	0+163	требуется	1	слева	---	
26				---	0+178	требуется	1	слева	---	
27				---	0+553	требуется	1	слева	---	
Итого установлено:							2			
Итого требуется установить:							25			
Итого:							27			
ЗАПРЕЩАЮЩИЕ ЗНАКИ										
1	3.24ж	Ограничение максимальной скорости (желтый фон)	2	---	0+293	требуется	1	---	справа	
2				---	0+383	требуется	1	---	справа	
3				---	0+458	установлено	1	---	справа	
4				---	0+493	требуется	1	слева	---	
5				---	0+568	требуется	1	---	справа	
6				---	0+645	требуется	1	слева	---	
7				---	0+668	требуется	1	---	справа	
8				---	0+693	установлено	1	слева	---	
9				---	0+793	требуется	1	слева	---	
Итого установлено:							2			
Итого требуется установить:							7			
Итого:							9			
ПРЕДПИСЫВАЮЩИЕ ЗНАКИ										
1	4.1.1	Движение прямо	2	---	0+244	требуется	1	---	справа	
2				---	0+245	требуется	1	слева	---	
3				---	0+350	требуется	1	---	справа	
4				---	0+359	требуется	1	слева	---	
Итого установлено:							0			
Итого требуется установить:							4			
Итого:							4			
ЗНАКИ ОСОБЫХ ПРЕДПИСАНИЙ										
1	5.19.1 (5.19.2)ж	Пешеходный переход (желтый фон)	2	---	0+473	требуется	1	---	справа	
2				---	0+477	требуется	1	слева	---	
3				---	0+678	установлено	1	---	справа	
4				---	0+682	установлено	1	слева	---	
5	5.20ж	Искусственная неровность (желтый фон)	2	---	0+458	требуется	1	---	справа	
6				---	0+459	требуется	1	слева	---	
7				---	0+492	требуется	1	---	справа	
8				---	0+493	требуется	1	слева	---	
9				---	0+668	требуется	1	---	справа	
10				---	0+669	требуется	1	слева	---	
11				---	0+692	требуется	1	---	справа	
12				---	0+693	требуется	1	слева	---	
Итого установлено:							2			
Итого требуется установить:							10			
Итого:							12			
ЗНАКИ ДОПОЛНИТЕЛЬНОЙ ИНФОРМАЦИИ										
1	8.13	Направление главной дороги	2	---	0+026	требуется	1	---	справа	
2				---	0+063	требуется	1	слева	---	
3				---	0+855	установлено	1	---	справа	
4	8.2.1	Зона действия	2	---	0+383	требуется	1	---	справа	
5				---	0+458	требуется	1	---	справа	
6				---	0+493	требуется	1	слева	---	
7				---	0+548	требуется	1	слева	---	
8				---	0+657	требуется	1	---	справа	
9				---	0+668	требуется	1	---	справа	
10				---	0+693	требуется	1	слева	---	
Итого установлено:							1			
Итого требуется установить:							9			
Итого:							10			
ВСЕГО УСТАНОВЛЕНО:							11			
ВСЕГО ТРЕБУЕТСЯ УСТАНОВИТЬ:							61			
ВСЕГО:							72			

Ведомость размещения искусственного освещения
пос.Веселовка, ул.Босфорская

№ п/п	Начало участка, км + м	Конец участка, км + м	Объект установки	Количество опор / светильников	Протяженность, м		Расположение
					Проектируемые в соответствии с нормативными документами, м	Фактически установленные, м	
1	2	3	4	5	6	7	8
1	0+342	0+776	населенный пункт	7\7	---	434	слева
2	0+342	0+776	населенный пункт	7\7	---	434	справа
Итого:				14\14	0	434	

Ведомость размещения пешеходных дорожек (тротуаров)
пос.Веселовка, ул.Босфорская

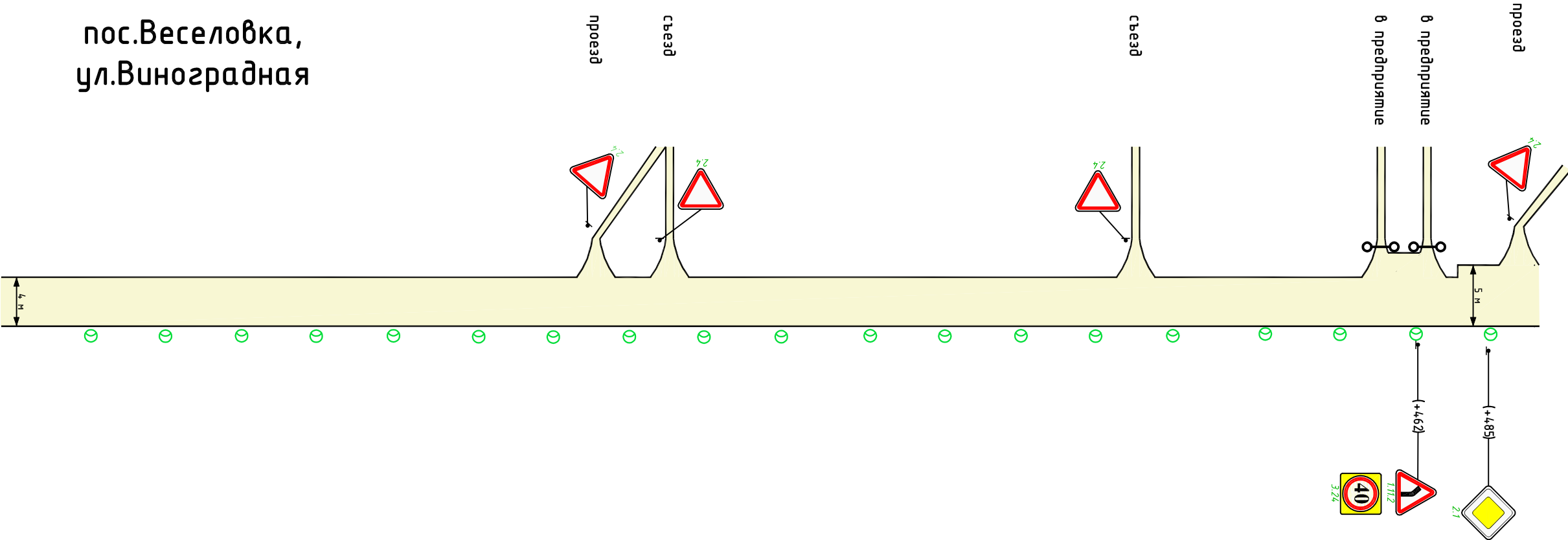
№ п/п	Начало участка, км + м	Конец участка, км + м	Расположение	Объект установки	Протяженность, м	
					Проектируемые в соответствии с нормативными документами, м	Фактически установленные, м
1	2	3	4	5	6	7
1	0+000	0+041	справа	пос.Веселовка, ул.Босфорская	41	---
2	0+048	0+140	слева	пос.Веселовка, ул.Босфорская	92	---
3	0+049	0+139	справа	пос.Веселовка, ул.Босфорская	90	---
4	0+148	0+177	слева	пос.Веселовка, ул.Босфорская	29	---
5	0+149	0+235	справа	пос.Веселовка, ул.Босфорская	86	---
6	0+186	0+345	слева	пос.Веселовка, ул.Босфорская	159	---
7	0+251	0+348	справа	пос.Веселовка, ул.Босфорская	97	---
8	0+357	0+372	справа	пос.Веселовка, ул.Босфорская	15	---
9	0+368	0+478	слева	пос.Веселовка, ул.Босфорская	110	---
10	0+380	0+442	справа	пос.Веселовка, ул.Босфорская	62	---
11	0+450	0+499	справа	пос.Веселовка, ул.Босфорская	---	49
12	0+487	0+499	слева	пос.Веселовка, ул.Босфорская	12	---
13	0+499	0+534	справа	пос.Веселовка, ул.Босфорская	---	35
14	0+502	0+555	слева	пос.Веселовка, ул.Босфорская	53	---
15	0+544	0+648	справа	пос.Веселовка, ул.Босфорская	104	---
16	0+560	0+656	слева	пос.Веселовка, ул.Босфорская	96	---
17	0+656	0+709	справа	пос.Веселовка, ул.Босфорская	---	53
18	0+662	0+759	слева	пос.Веселовка, ул.Босфорская	97	---
19	0+716	0+761	справа	пос.Веселовка, ул.Босфорская	45	---
Итого:					1188	137

Название объекта	пос.Веселовка, ул.Виноградная
Категория дороги	Деревня : Улица в жилой застройке: второстепенная
Тротуары слева	
Элементы дороги в плане	
Элементы дороги в продольном плане	< 0,060
Ограждение слева	
Вертикальная разметка слева	
Краяевая линия разметки слева	



км 1+000 1+194 1+218 1+370 1+450 1+465 1+495 1+500

пос.Веселовка,
ул.Виноградная



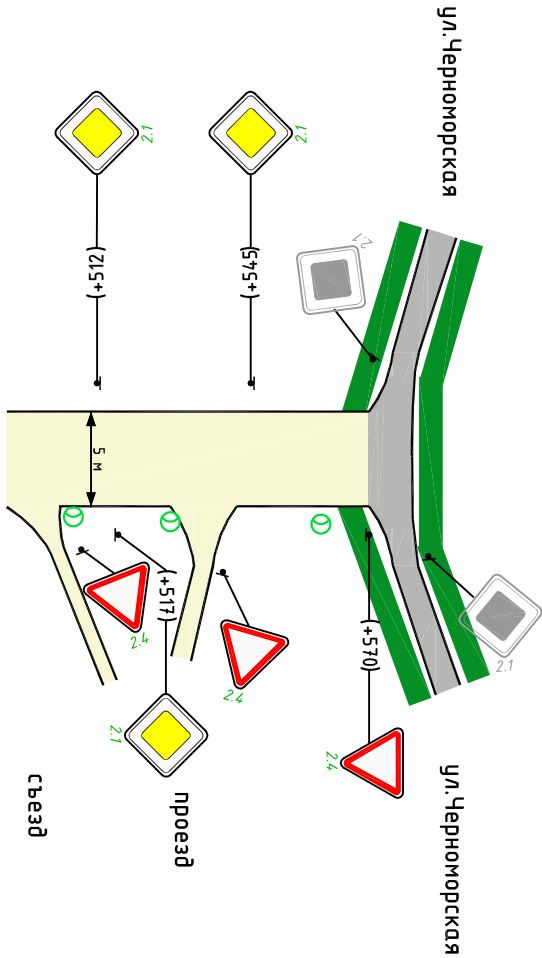
Осевая горизонтальная дорожная разметка	
Краяевая линия разметки справа	
Вертикальная разметка справа	
Ограждение справа	
Тротуары справа	

Название объекта	пос.Веселовка, ул.Виноградная
Категория дороги	Деревня : Улицы в жилой застройке: второстепенная
Тротуары слева	
Элементы дороги в плане	512 R = 32 550
Элементы дороги в продольном плане	< 0,060
Ограждение слева	
Вертикальная разметка слева	
Краевая линия разметки слева	

км 1+500

км 1+575

пос.Веселовка,
ул.Виноградная



1+500

1+535

1+575

Осевая горизонтальная дорожная разметка	
Краевая линия разметки справа	
Вертикальная разметка справа	
Ограждение справа	
Тротуары справа	



Ведомость размещения дорожных знаков (которые должны быть установлены и отображены в проекте в соответствии с требованиями ГОСТ Р 52290-2004)
пос.Веселовка, ул.Виноградная

№ п/п	Номер знака по ГОСТ Р 52290 - 2004	Наименование знака	Типоразмер знака	Площадь знаков, м2 (для знаков инд. пр.)	Адрес (км + м)	Установлено / требуется установить	Количество	Местоположение	
1	2	3	4	5	6	7	8	9	10
ПРЕДУПРЕЖДАЮЩИЕ ЗНАКИ									
1	1.11.2	Опасный поворот	2	---	1+462	требуется	1	---	справа
Итого установлено:							0		
Итого требуется установить:							1		
Итого:							1		
ЗНАКИ ПРИОРИТЕТА									
1	2.1	Главная дорога	2	---	0+170	требуется	1	---	справа
2				---	0+199	установлено	1	слева	---
3				---	0+770	требуется	1	---	справа
4				---	0+798	установлено	1	слева	---
5				---	0+925	требуется	1	---	справа
6				---	0+951	установлено	1	слева	---
7				---	1+485	требуется	1	---	справа
8				---	1+512	требуется	1	слева	---
9				---	1+517	требуется	1	---	справа
10				---	1+545	требуется	1	слева	---
11	2.4	Уступите дорогу	2	---	0+221	требуется	1	слева	---
12				---	0+686	требуется	1	слева	---
13				---	0+696	требуется	1	слева	---
14				---	0+916	установлено	1	слева	---
15				---	1+190	установлено	1	слева	---
16				---	1+214	требуется	1	слева	---
17				---	1+366	требуется	1	слева	---
18				---	1+491	требуется	1	слева	---
19				---	1+503	требуется	1	---	справа
20				---	1+539	требуется	1	---	справа
21	---	1+570	требуется	1	---	справа			
Итого установлено:							5		
Итого требуется установить:							16		
Итого:							21		
ЗАПРЕЩАЮЩИЕ ЗНАКИ									
1	3.24ж	Ограничение максимальной скорости (желтый фон)	2	---	1+462	требуется	1	---	справа
Итого установлено:							0		
Итого требуется установить:							1		
Итого:							1		
ВСЕГО УСТАНОВЛЕНО:							5		
ВСЕГО ТРЕБУЕТСЯ УСТАНОВИТЬ:							18		
ВСЕГО:							23		

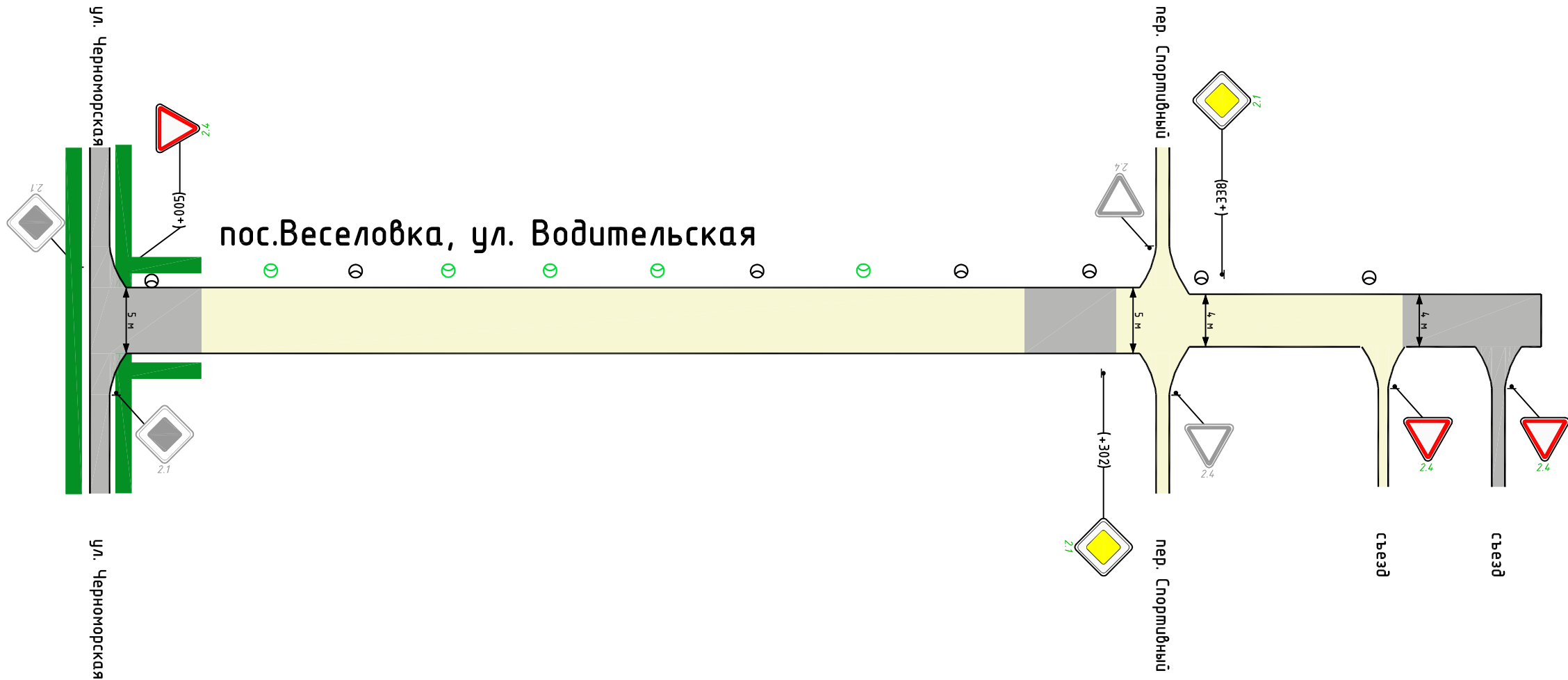
Название объекта	пос.Веселовка, ул. Водительская
Категория дороги	Деревня : Улица в жилой застройке: второстепенная
Тротуары слева	
Элементы дороги в плане	
Элементы дороги в продольном плане	< 0,060
Ограждение слева	
Вертикальная разметка слева	
Краевая линия разметки слева	

км 0+000

Ширина 1м,
км 0+003 – 0+028

0+320

км 0+435



Осевая горизонтальная дорожная разметка	
Краевая линия разметки справа	
Вертикальная разметка справа	
Ограждение справа	
Тротуары справа	

0+000

Ширина 1м,
км 0+002 – 0+027

0+320

0+387

0+422



Ведомость размещения дорожных знаков (которые должны быть установлены и отображены в проекте в соответствии с требованиями ГОСТ Р 52290-2004)
пос.Веселовка, ул. Водительская

№ п/п	Номер знака по ГОСТ Р 52290 - 2004	Наименование знака	Типоразмер знака	Площадь знаков, м2 (для знаков инд. пр.)	Адрес (км + м)	Установлено / требуется установить	Количество	Местоположение	
1	2	3	4	5	6	7	8	9	10
ЗНАКИ ПРИОРИТЕТА									
1	2.1	Главная дорога	2	---	0+302	требуется	1	---	справа
2				---	0+338	требуется	1	слева	---
3	2.4	Уступите дорогу	2	---	0+005	требуется	1	слева	---
4				---	0+390	требуется	1	---	справа
5				---	0+426	требуется	1	---	справа
Итого установлено:							0		
Итого требуется установить:							5		
Итого:							5		
ВСЕГО УСТАНОВЛЕНО:							0		
ВСЕГО ТРЕБУЕТСЯ УСТАНОВИТЬ:							5		
ВСЕГО:							5		

Ведомость размещения искусственного освещения
пос.Веселовка, ул. Водительская

№ п/п	Начало участка, км + м	Конец участка, км + м	Объект установки	Количество опор / светильников	Протяженность, м		Расположение
					Проектируемые в соответствии с нормативными документами, м	Фактически установленные, м	
1	2	3	4	5	6	7	8
1	0+000	0+397	населенный пункт	7\7	---	397	слева
Итого:				7\7	0	397	

Ведомость размещения пешеходных дорожек (тротуаров)
пос.Веселовка, ул. Водительская

№ п/п	Начало участка, км + м	Конец участка, км + м	Расположение	Объект установки	Протяженность, м	
					Проектируемые в соответствии с нормативными документами, м	Фактически установленные, м
1	2	3	4	5	6	7
1	0+002	0+027	справа	пос.Веселовка, ул. Водительская	25	---
2	0+003	0+028	слева	пос.Веселовка, ул. Водительская	25	---
Итого:					50	0

Ведомость размещения дорожных знаков (которые должны быть установлены и отображены в проекте в соответствии с требованиями ГОСТ Р 52290-2004)
пос.Веселовка, ул.Вязов

№ п/п	Номер знака по ГОСТ Р 52290 - 2004	Наименование знака	Типоразмер знака	Площадь знаков, м2 (для знаков инд. пр.)	Адрес (км + м)	Установлено / требуется установить	Количество	Местоположение	
1	2	3	4	5	6	7	8	9	10
ЗНАКИ ПРИОРИТЕТА									
1	2.4	Уступите дорогу	2	---	0+005	требуется	1	слева	---
2				---	0+023	требуется	1	слева	---
3				---	0+048	требуется	1	слева	---
Итого установлено:							0		
Итого требуется установить:							3		
Итого:							3		
ВСЕГО УСТАНОВЛЕНО:							0		
ВСЕГО ТРЕБУЕТСЯ УСТАНОВИТЬ:							3		
ВСЕГО:							3		

Ведомость размещения дорожных знаков (которые должны быть установлены и отображены в проекте в соответствии с требованиями ГОСТ Р 52290-2004)
пос.Веселовка, ул.Гагарина

№ п/п	Номер знака по ГОСТ Р 52290 - 2004	Наименование знака	Типоразмер знака	Площадь знаков, м2 (для знаков инд. пр.)	Адрес (км + м)	Установлено / требуется установить	Количество	Местоположение	
1	2	3	4	5	6	7	8	9	10
ЗНАКИ ПРИОРИТЕТА									
1	2.4	Уступите дорогу	2	---	0+005	требуется	1	слева	---
2				---	0+014	требуется	1	слева	---
3				---	0+418	требуется	1	---	справа
4				---	0+423	требуется	1	---	справа
Итого установлено:							0		
Итого требуется установить:							4		
Итого:							4		
ЗАПРЕЩАЮЩИЕ ЗНАКИ									
1	3.1	Въезд запрещен	2	---	0+014	требуется	1	слева	---
2				---	0+418	требуется	1	---	справа
Итого установлено:							0		
Итого требуется установить:							2		
Итого:							2		
ЗНАКИ ОСОБЫХ ПРЕДПИСАНИЙ									
1	5.5	Дорога с односторонним движением	2	---	0+010	установлено	1	---	справа
2				---	0+417	требуется	1	слева	---
3	5.6	Конец дороги с односторонним движением	2	---	0+005	требуется	1	слева	---
4				---	0+423	требуется	1	---	справа
Итого установлено:							1		
Итого требуется установить:							3		
Итого:							4		
ВСЕГО УСТАНОВЛЕНО:							1		
ВСЕГО ТРЕБУЕТСЯ УСТАНОВИТЬ:							9		
ВСЕГО:							10		

Ведомость размещения искусственного освещения
пос.Веселовка, ул.Гагарина

№ п/п	Начало участка, км + м	Конец участка, км + м	Объект установки	Количество опор / светильников	Протяженность, м		Расположение
					Проектируемые в соответствии с нормативными документами, м	Фактически установленные, м	
1	2	3	4	5	6	7	8
1	0+045	0+425	населенный пункт	3\3	---	380	слева
2	0+045	0+425	населенный пункт	3\3	---	380	справа
Итого:				6\6	0	380	

Ведомость размещения пешеходных дорожек (тротуаров)
пос.Веселовка, ул.Гагарина

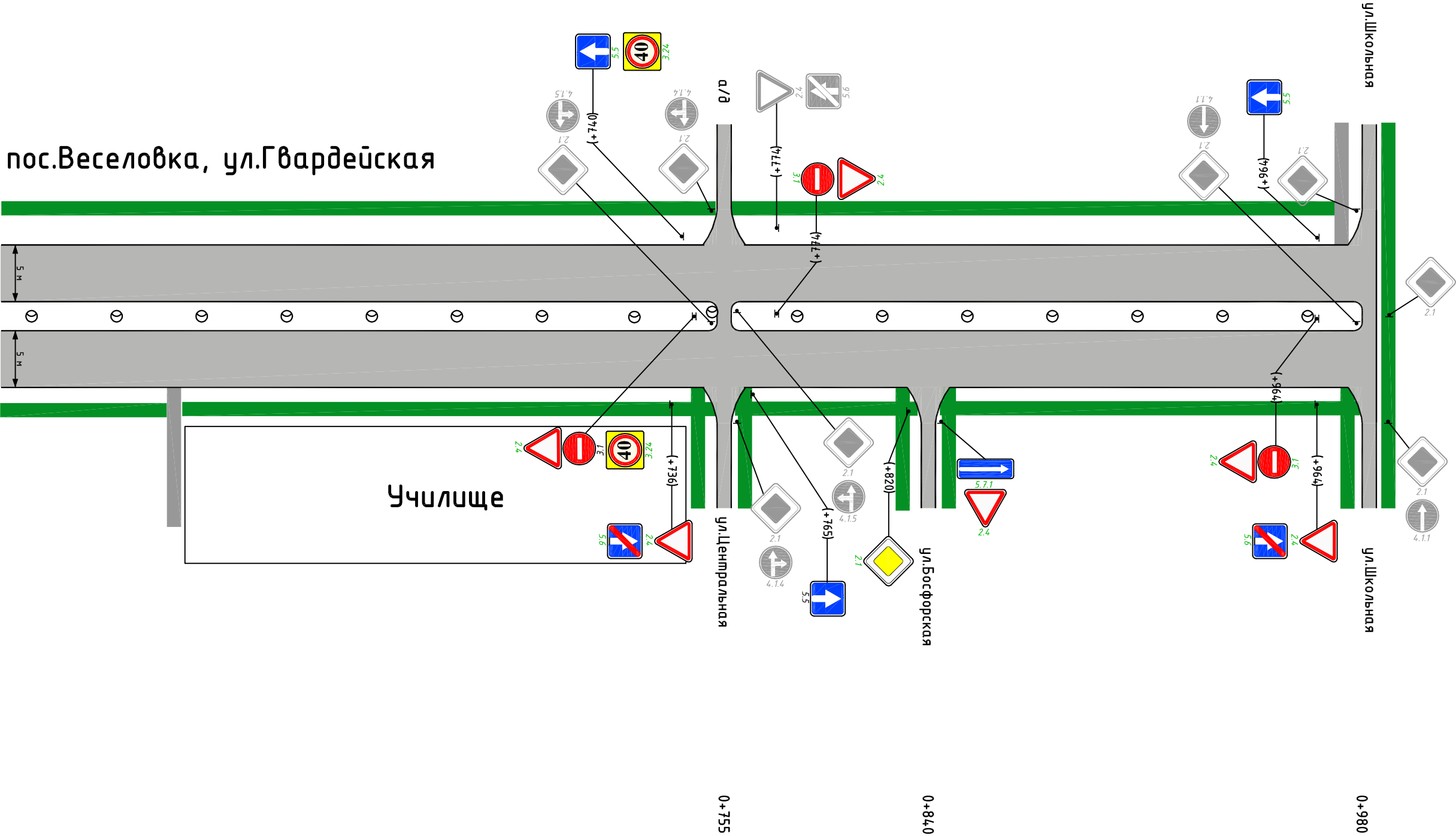
№ п/п	Начало участка, км + м	Конец участка, км + м	Расположение	Объект установки	Протяженность, м	
					Проектируемые в соответствии с нормативными документами, м	Фактически установленные, м
1	2	3	4	5	6	7
1	0+000	0+427	слева	пос.Веселовка, ул.Гагарина	427	---
2	0+000	0+426	справа	пос.Веселовка, ул.Гагарина	426	---
Итого:					853	0

Название объекта	пос.Веселовка, ул.Гвардейская		
Категория дороги	Деревня : Главная улица		
Тротуары слева	Ширина 1м, км 0+500 – 0+752		Ширина 1м, км 0+757 – 0+971
Элементы дороги в плане			
Элементы дороги в продольном плане	< 0,060		
Ограждение слева			
Вертикальная разметка слева			
Краевая линия разметки слева			

км 0+500

0+755

км 0+980



Осевая горизонтальная дорожная разметка			
Краевая линия разметки справа			
Вертикальная разметка справа			
Ограждение справа			
Тротуары справа	Ширина 1м, 59 м	Ширина 1м, км 0+563 – 0+750	Ширина 1м, 64 м

Ширина 1м, км 0+831 – 0+979

Ведомость размещения дорожных знаков (которые должны быть установлены и отображены в проекте в соответствии с требованиями ГОСТ Р 52290-2004)
пос.Веселовка, ул.Гвардейская


№ п/п	Номер знака по ГОСТ Р 52290 - 2004	Наименование знака	Типоразмер знака	Площадь знаков, м2 (для знаков инд. пр.)	Адрес (км + м)	Установлено / требуется установить	Количество о	Местоположение	
1	2	3	4	5	6	7	8	9	10
ЗНАКИ ПРИОРИТЕТА									
1	2.1	Главная дорога	2	---	0+820	требуется	1	---	справа
2	2.4	Уступите дорогу	2	---	0+005	требуется	1	слева	---
3				---	0+015	требуется	1	слева	---
4				---	0+388	требуется	1	слева	---
5				---	0+396	требуется	1	слева	---
6				---	0+409	требуется	1	---	справа
7				---	0+415	требуется	1	---	справа
8				---	0+437	требуется	1	слева	---
9				---	0+446	требуется	1	слева	---
10				---	0+736	требуется	1	---	справа
11				---	0+744	требуется	1	---	справа
12				---	0+774	требуется	1	слева	---
13				---	0+832	требуется	1	---	справа
14				---	0+964	требуется	1	---	справа
15				---	0+964	требуется	1	---	справа
Итого установлено:							0		
Итого требуется установить:							15		
Итого:							15		
ЗАПРЕЩАЮЩИЕ ЗНАКИ									
1	3.1	Въезд запрещен	2	---	0+015	требуется	1	слева	---
2				---	0+415	требуется	1	---	справа
3				---	0+439	требуется	1	слева	---
4				---	0+744	установлено	1	---	справа
5				---	0+774	требуется	1	слева	---
6				---	0+964	требуется	1	---	справа
7	3.24ж	Ограничение максимальной скорости (желтый фон)	2	---	0+439	требуется	1	слева	---
8				---	0+450	требуется	1	---	справа
9				---	0+740	требуется	1	слева	---
10				---	0+744	требуется	1	---	справа
Итого установлено:							1		
Итого требуется установить:							9		
Итого:							10		
ЗНАКИ ОСОБЫХ ПРЕДПИСАНИЙ									
1	5.5	Дорога с односторонним движением	2	---	0+010	требуется	1	---	справа
2				---	0+411	требуется	1	слева	---
3				---	0+450	требуется	1	---	справа
4				---	0+740	требуется	1	слева	---
5				---	0+765	установлено	1	---	справа
6				---	0+964	требуется	1	слева	---
7	5.6	Конец дороги с односторонним движением	2	---	0+005	требуется	1	слева	---
8				---	0+409	установлено	1	---	справа
9				---	0+446	требуется	1	слева	---
10				---	0+736	требуется	1	---	справа
11	5.7.1	Выезд на дорогу с односторонним движением	2	---	0+964	требуется	1	---	справа
12				---	0+832	требуется	1	---	справа
13				---	0+388	требуется	1	слева	---
14				---	0+396	требуется	1	слева	---
Итого установлено:							2		
Итого требуется установить:							12		
Итого:							14		
ВСЕГО УСТАНОВЛЕНО:							3		
ВСЕГО ТРЕБУЕТСЯ УСТАНОВИТЬ:							36		
ВСЕГО:							39		

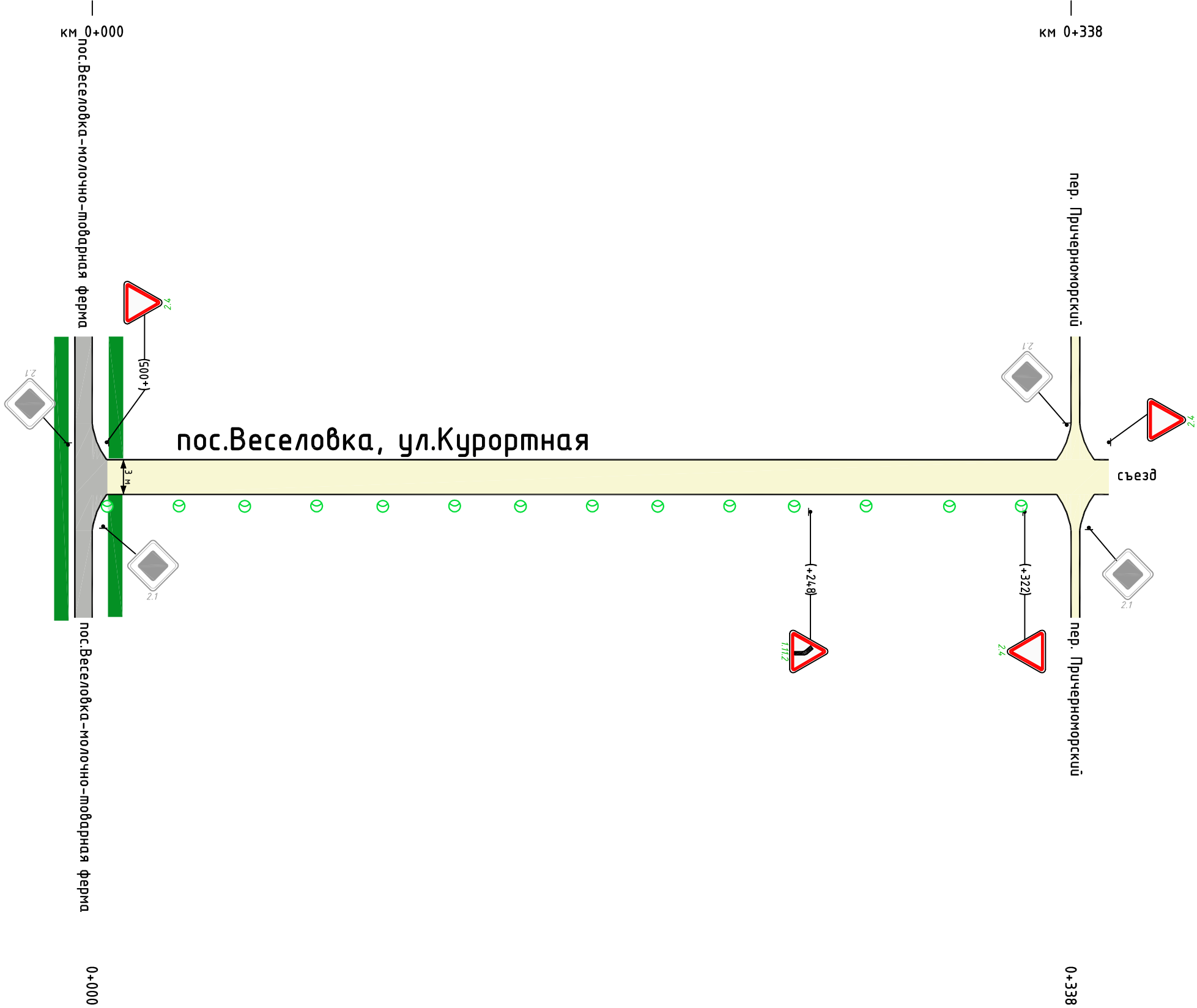
Ведомость размещения искусственного освещения
пос.Веселовка, ул.Гвардейская

№ п/п	Начало участка, км + м	Конец участка, км + м	Объект установки	Количество опор / светильников	Протяженность, м		Расположение
					Проектируемые в соответствии с нормативными документами, м	Фактически установленные, м	
1	2	3	4	5	6	7	8
1	0+015	0+975	населенный пункт	32\32	---	960	слева
2	0+015	0+975	населенный пункт	14\14	---	960	справа
Итого:				46\46	0	960	

Ведомость размещения пешеходных дорожек (тротуаров)
пос.Веселовка, ул.Гвардейская

№ п/п	Начало участка, км + м	Конец участка, км + м	Расположение	Объект установки	Протяженность, м	
					Проектируемые в соответствии с нормативными документами, м	Фактически установленные, м
1	2	3	4	5	6	7
1	0+000	0+425	справа	пос.Веселовка, ул.Гвардейская	425	---
2	0+000	0+425	слева	пос.Веселовка, ул.Гвардейская	425	---
3	0+430	0+499	справа	пос.Веселовка, ул.Гвардейская	69	---
4	0+430	0+439	слева	пос.Веселовка, ул.Гвардейская	9	---
5	0+436	0+499	слева	пос.Веселовка, ул.Гвардейская	63	---
6	0+500	0+752	слева	пос.Веселовка, ул.Гвардейская	252	---
7	0+500	0+559	справа	пос.Веселовка, ул.Гвардейская	59	---
8	0+563	0+750	справа	пос.Веселовка, ул.Гвардейская	187	---
9	0+757	0+971	слева	пос.Веселовка, ул.Гвардейская	214	---
10	0+758	0+822	справа	пос.Веселовка, ул.Гвардейская	64	---
11	0+831	0+979	справа	пос.Веселовка, ул.Гвардейская	148	---
Итого:					1915	0

Название объекта	пос.Веселовка, ул.Курортная
Категория дороги	Деревня : Улица в жилой застройке : второстепенная
Тротуары слева	
Элементы дороги в плане	
Элементы дороги в продольном плане	- 0,060
Ограждение слева	
Вертикальная разметка слева	
Краевая линия разметки слева	



Осевая горизонтальная дорожная разметка	
Краевая линия разметки справа	
Вертикальная разметка справа	
Ограждение справа	
Тротуары справа	

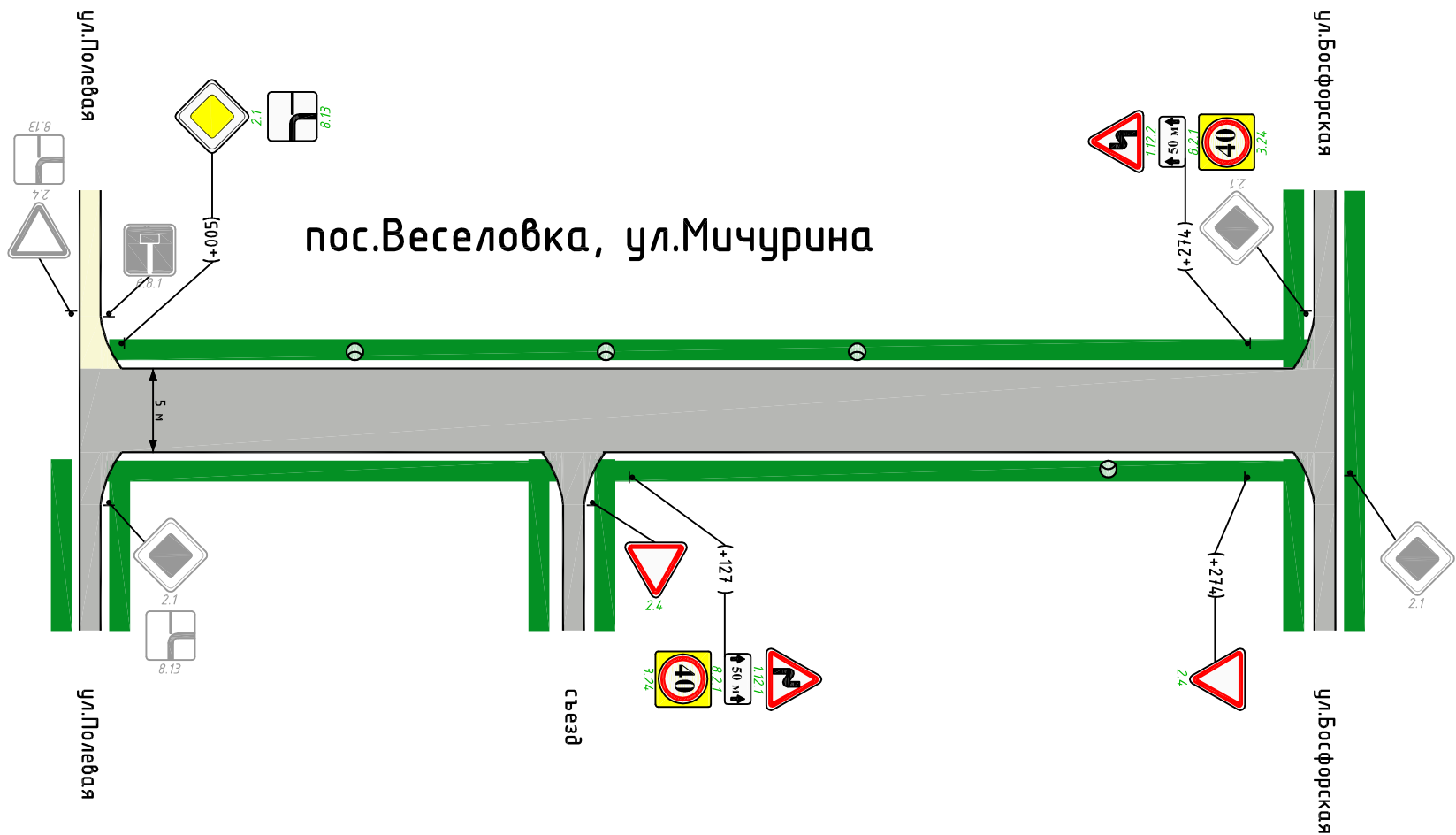
Ведомость размещения дорожных знаков (которые должны быть установлены и отображены в проекте в соответствии с требованиями ГОСТ Р 52290-2004)
пос.Веселовка, ул.Курортная

№ п/п	Номер знака по ГОСТ Р 52290 - 2004	Наименование знака	Типоразмер знака	Площадь знаков, м2 (для знаков инд. пр.)	Адрес (км + м)	Установлено / требуется установить	Количество	Местоположение	
1	2	3	4	5	6	7	8	9	10
ПРЕДУПРЕЖДАЮЩИЕ ЗНАКИ									
1	1.11.2	Опасный поворот	2	---	0+248	требуется	1	---	справа
Итого установлено:							0		
Итого требуется установить:							1		
Итого:							1		
ЗНАКИ ПРИОРИТЕТА									
1	2.4	Уступите дорогу	2	---	0+005	требуется	1	слева	---
2				---	0+322	требуется	1	---	справа
3				---	0+351	требуется	1	слева	---
Итого установлено:							0		
Итого требуется установить:							3		
Итого:							3		
ВСЕГО УСТАНОВЛЕНО:							0		
ВСЕГО ТРЕБУЕТСЯ УСТАНОВИТЬ:							4		
ВСЕГО:							4		

Название объекта	пос.Веселовка, ул.Мичурина
Категория дороги	Деревня : Главная улица
Тротуары слева	Ширина 1м, км 0+002 – 0+298
Элементы дороги в плане	
Элементы дороги в продольном плане	< 0,060
Ограждение слева	
Вертикальная разметка слева	
Краевая линия разметки слева	

км 0+000

км 0+290



Осевая горизонтальная дорожная разметка	
Краевая линия разметки справа	
Вертикальная разметка справа	
Ограждение справа	
Тротуары справа	Ширина 1м, км 0+001 – 0+108
	Ширина 1м, км 0+118 – 0+287



Ведомость размещения дорожных знаков (которые должны быть установлены и отображены в проекте в соответствии с требованиями ГОСТ Р 52290-2004)
пос.Веселовка, ул.Мичурина 1

№ п/п	Номер знака по ГОСТ Р 52290 - 2004	Наименование знака	Типоразмер знака	Площадь знаков, м2 (для знаков инд. пр.)	Адрес (км + м)	Установлено / требуется установить	Количество	Местоположение	
1	2	3	4	5	6	7	8	9	10
ПРЕДУПРЕЖДАЮЩИЕ ЗНАКИ									
1	1.12.1	Опасные повороты	2	---	0+127	требуется	1	---	справа
2	1.12.2	Опасные повороты	2	---	0+274	требуется	1	слева	---
Итого установлено:							0		
Итого требуется установить:							2		
Итого:							2		
ЗНАКИ ПРИОРИТЕТА									
1	2.1	Главная дорога	2	---	0+005	требуется	1	слева	---
2	2.4	Уступите дорогу	2	---	0+117	требуется	1	---	справа
3				---	0+274	требуется	1	---	справа
Итого установлено:							0		
Итого требуется установить:							3		
Итого:							3		
ЗАПРЕЩАЮЩИЕ ЗНАКИ									
1	3.24ж	Ограничение максимальной скорости (желтый фон)	2	---	0+127	требуется	1	---	справа
2				---	0+274	требуется	1	слева	---
Итого установлено:							0		
Итого требуется установить:							2		
Итого:							2		
ЗНАКИ ДОПОЛНИТЕЛЬНОЙ ИНФОРМАЦИИ									
1	8.13	Направление главной дороги	2	---	0+005	требуется	1	слева	---
2	8.2.1	Зона действия	2	---	0+127	требуется	1	---	справа
3				---	0+274	требуется	1	слева	---
Итого установлено:							0		
Итого требуется установить:							3		
Итого:							3		
ВСЕГО УСТАНОВЛЕНО:							0		
ВСЕГО ТРЕБУЕТСЯ УСТАНОВИТЬ:							10		
ВСЕГО:							10		

Ведомость размещения искусственного освещения
пос.Веселовка, ул.Мичурина 1

№ п/п	Начало участка, км + м	Конец участка, км + м	Объект установки	Количество опор / светильников	Протяженность, м		Расположение
					Проектируемые в соответствии с нормативными документами, м	Фактически установленные, м	
1	2	3	4	5	6	7	8
1	0+045	0+255	населенный пункт	3\3	---	210	слева
2	0+045	0+255	населенный пункт	1\1	---	210	справа
Итого:				4\4	0	210	

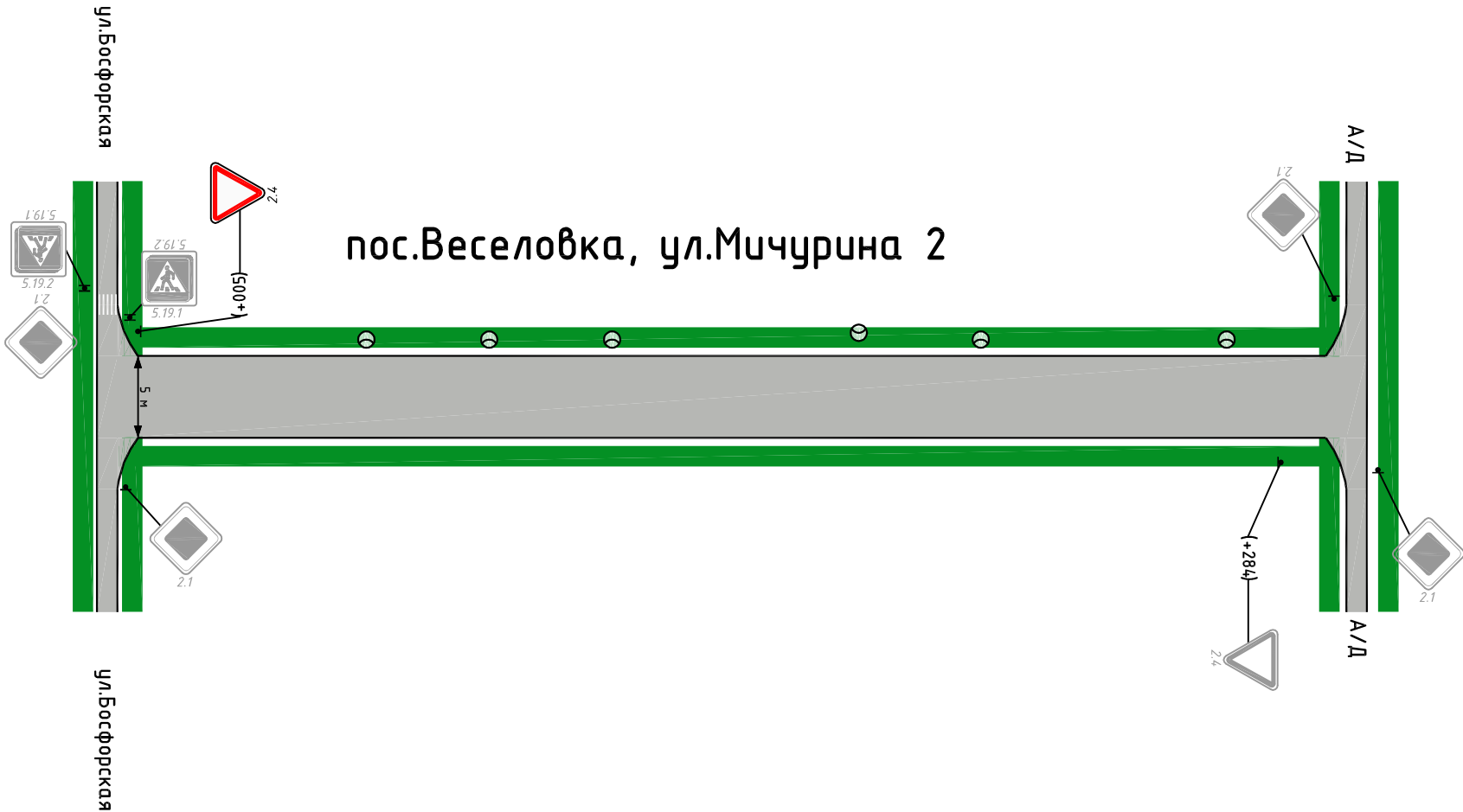
Ведомость размещения пешеходных дорожек (тротуаров)
пос.Веселовка, ул.Мичурина 1

№ п/п	Начало участка, км + м	Конец участка, км + м	Расположение	Объект установки	Протяженность, м	
					Проектируемые в соответствии с нормативными документами, м	Фактически установленные, м
1	2	3	4	5	6	7
1	0+001	0+108	справа	пос.Веселовка, ул.Мичурина	107	---
2	0+002	0+290	слева	пос.Веселовка, ул.Мичурина	288	---
3	0+118	0+287	справа	пос.Веселовка, ул.Мичурина	169	---
Итого:					564	0

Название объекта	пос.Веселовка, ул.Мичурина 2
Категория дороги	Деревня : Главная улица
Тротуары слева	Ширина 1м, км 0+000 - 0+298
Элементы дороги в плане	
Элементы дороги в продольном плане	< 0,060
Ограждение слева	
Вертикальная разметка слева	
Краяевая линия разметки слева	

км 0+000

км 0+300



Осевая горизонтальная дорожная разметка	
Краяевая линия разметки справа	
Вертикальная разметка справа	
Ограждение справа	
Тротуары справа	Ширина 1м, км 0+000 - 0+298

0+000

0+300



**Ведомость размещения дорожных знаков (которые должны быть установлены и отображены в проекте в соответствии с требованиями ГОСТ Р 52290-2004)
пос.Веселовка, ул.Мичурина 2**

№ п/п	Номер знака по ГОСТ Р 52290 - 2004	Наименование знака	Типоразмер знака	Площадь знаков, м2 (для знаков инд. пр.)	Адрес (км + м)	Установлено / требуется установить	Количество	Местоположение	
1	2	3	4	5	6	7	8	9	10
ЗНАКИ ПРИОРИТЕТА									
1	2.4	Уступите дорогу	2	---	0+005	установлено	1	слева	---
Итого установлено:							1		
Итого требуется установить:							0		
Итого:							1		
ВСЕГО УСТАНОВЛЕНО:							1		
ВСЕГО ТРЕБУЕТСЯ УСТАНОВИТЬ:							0		
ВСЕГО:							1		

**Ведомость размещения искусственного освещения
пос.Веселовка, ул.Мичурина 2**

№ п/п	Начало участка, км + м	Конец участка, км + м	Объект установки	Количество опор / светильников	Протяженность, м		Расположение
					Проектируемые в соответствии с нормативными документами, м	Фактически установленные, м	
1	2	3	4	5	6	7	8
1	0+045	0+285	населенный пункт	6/6	---	240	слева
Итого:				6/6	0	240	

**Ведомость размещения пешеходных дорожек (тротуаров)
пос.Веселовка, ул.Мичурина 2**

№ п/п	Начало участка, км + м	Конец участка, км + м	Расположение	Объект установки	Протяженность, м	
					Проектируемые в соответствии с нормативными документами, м	Фактически установленные, м
1	2	3	4	5	6	7
1	0+000	0+299	справа	пос.Веселовка, ул.Мичурина 2	299	---
2	0+000	0+298	слева	пос.Веселовка, ул.Мичурина 2	298	---
Итого:					597	0

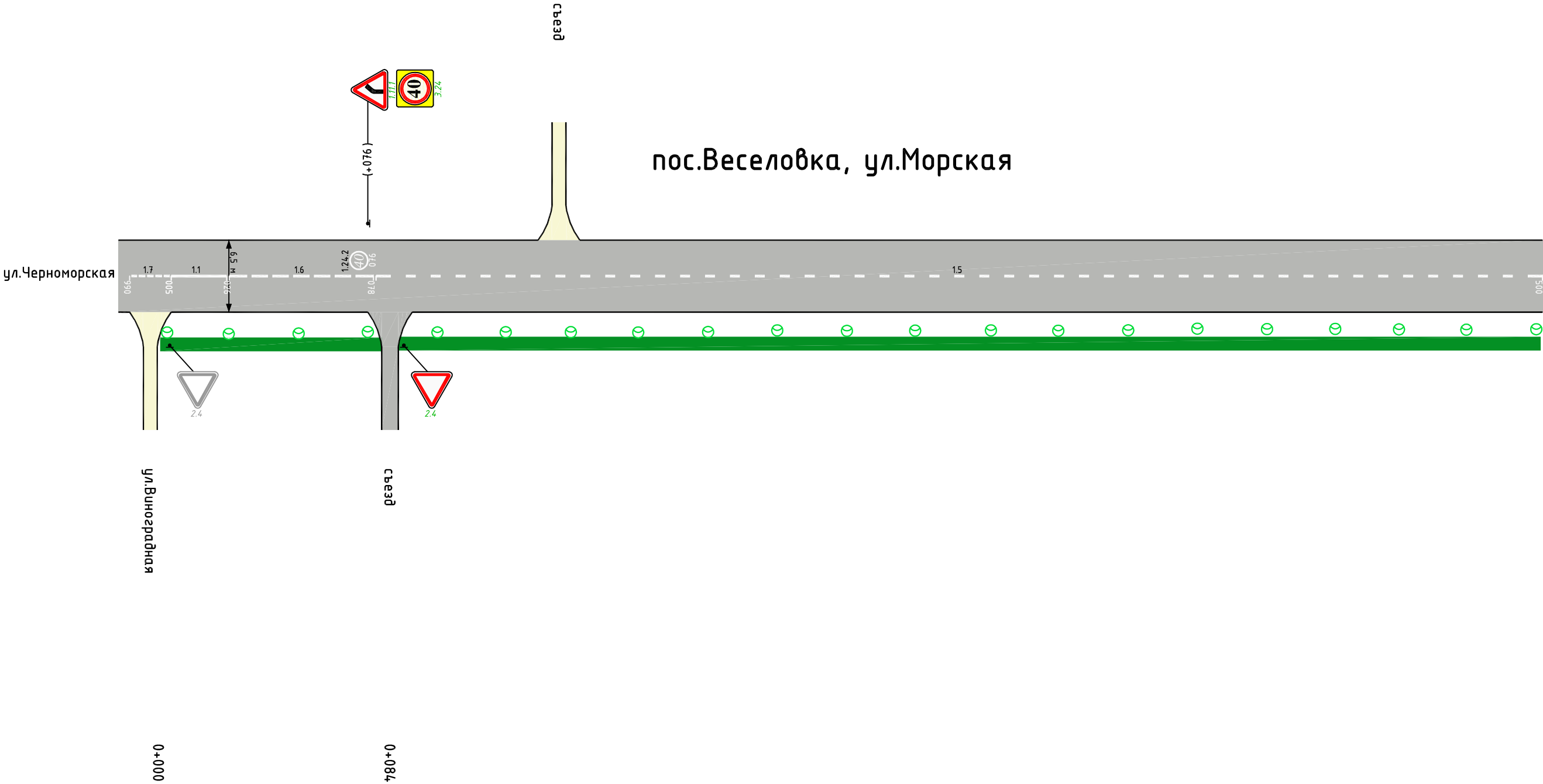
Название объекта	пос.Веселовка, ул.Морская
Категория дороги	Деревня : Главная улица
Тротуары слева	
Элементы дороги в плане	$R = 46$
Элементы дороги в продольном плане	$< 0,060$
Ограждение слева	
Вертикальная разметка слева	
Краяевая линия разметки слева	



км 0+000

0+145

км 0+500



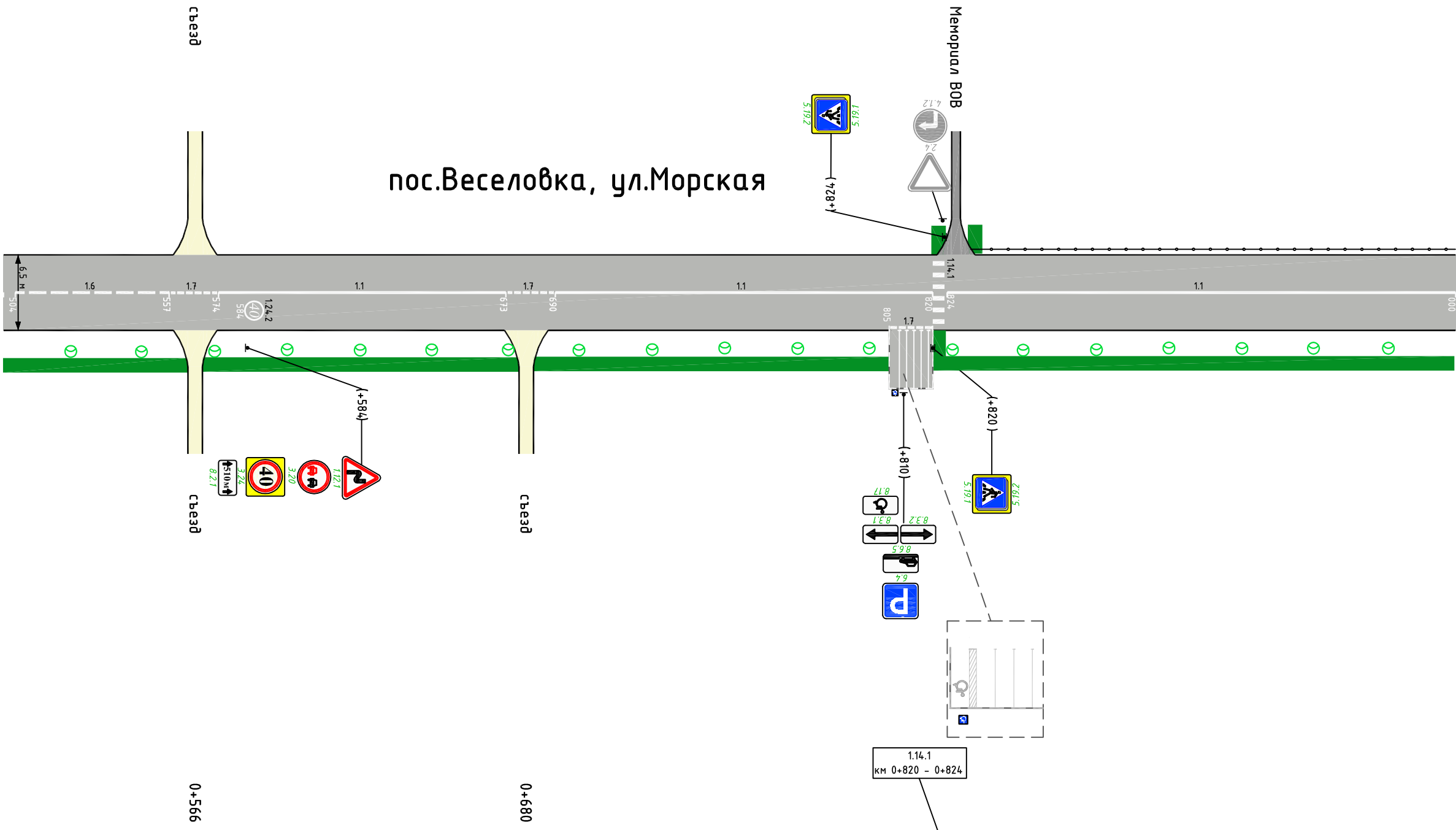
Осевая горизонтальная дорожная разметка	1.7 5 м	1.1 20 м	1.6 км 0+026 - 0+078	1.5 км 0+079 - 0+500
Краяевая линия разметки справа				
Вертикальная разметка справа				
Ограждение справа				
Тротуары справа		Ширина 1м, км 0+002 - 0+078		Ширина 1м, км 0+088 - 0+499

Лист

Название объекта	пос.Веселовка, ул.Морская
Категория дороги	Деревня : Главная улица
Тротуары слева	
Элементы дороги в плане	
Элементы дороги в продольном плане	< 0,060
Ограждение слева	
Вертикальная разметка слева	
Краяевая линия разметки слева	



км 0+500 0+566 0+828 км 1+000



Осевая горизонтальная дорожная разметка	км 0+504 - 0+557	1.7 м	км 0+574 - 0+673	1.7 м	км 0+690 - 0+820	1.1 м	км 0+825 - 1+000
Краяевая линия разметки справа							
Вертикальная разметка справа							
Ограждение справа							
Тротуары справа	Ширина 1м, 62 м		Ширина 1м, км 0+570 - 0+675		Ширина 1м, км 0+684 - 0+803		Ширина 1м, км 0+820 - 0+999

Б.О. ,У2
-342м
2.6
-342м

Название объекта	пос.Веселовка, ул.Морская
Категория дороги	Деревня : Главная улица
Тротуары следа	
Элементы дороги в плане	<div>R = 244</div>
Элементы дороги в продольном плане	<div>< 0,060</div>
Ограждение следа	
Вертикальная разметка следа	
Краяевая линия разметки следа	

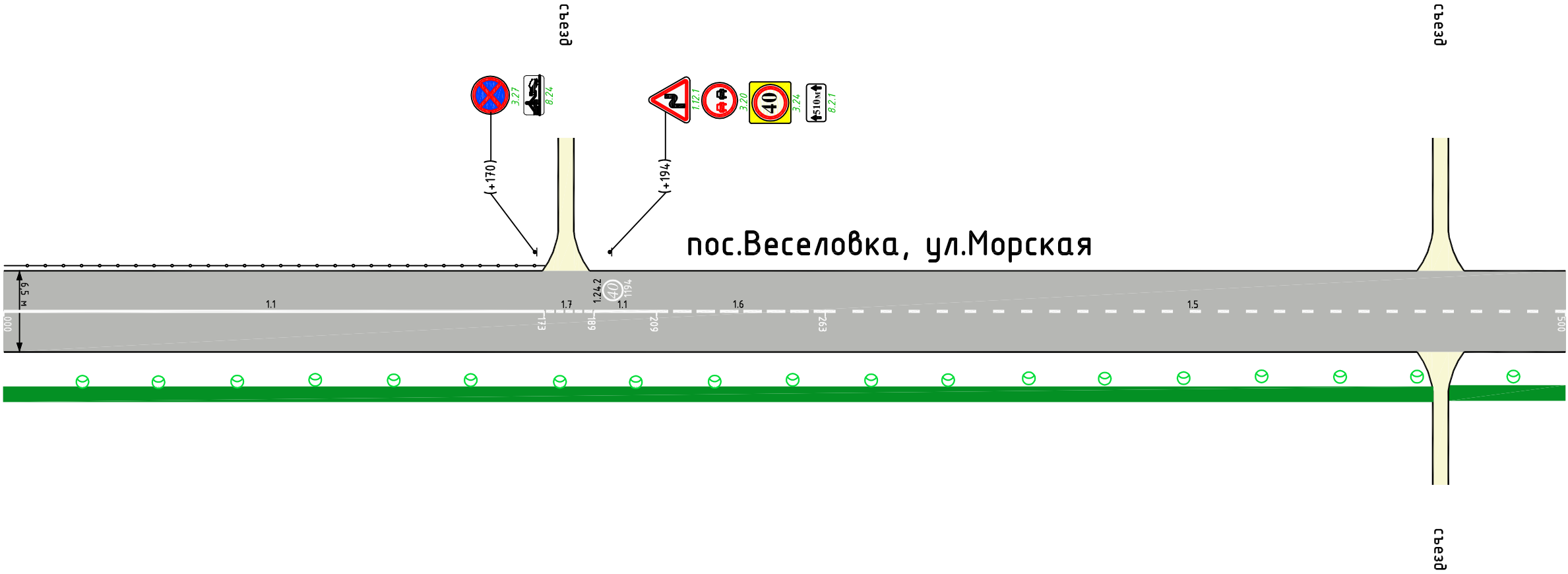


км 1+000

1+180

1+460

км 1+500

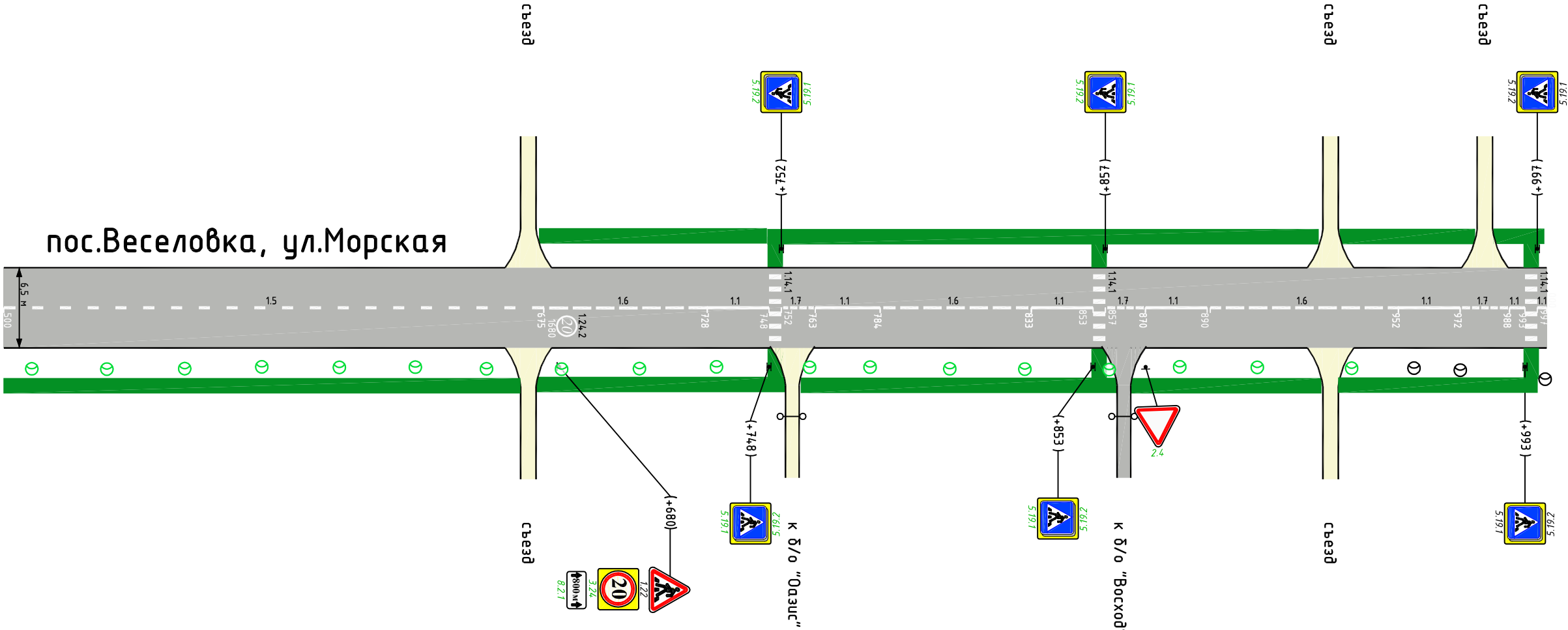
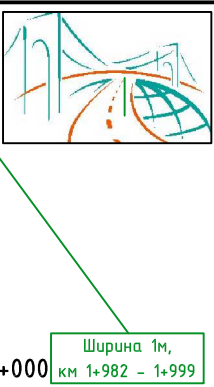


Осевая горизонтальная дорожная разметка	<div>1.1 км 1+000 - 1+173</div> <div>1.7 16 м</div> <div>1.1 20 м</div> <div>1.6 км 1+209 - 1+263</div> <div>1.5 км 1+263 - 1+500</div>
Краяевая линия разметки справа	
Вертикальная разметка справа	
Ограждение справа	
Тротуары справа	<div>Ширина 1м, км 0+999 - 1+455</div>




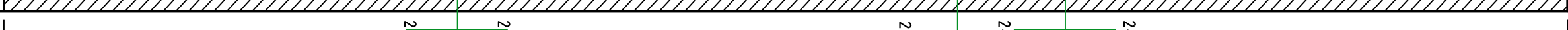
1+460

Ширина 1м,
км 1+462 - 1+499

Название объекта	пос.Веселовка, ул.Морская		
Категория дороги	Деревня : Главная улица		
Тротуары слева		Ширина 1м, 74 м	Ширина 1м, км 1+747 - 1+926
Элементы дороги в плане			
Элементы дороги в продольном плане	< 0,060		
Ограждение слева			
Вертикальная разметка слева			
Краяевая линия разметки слева			



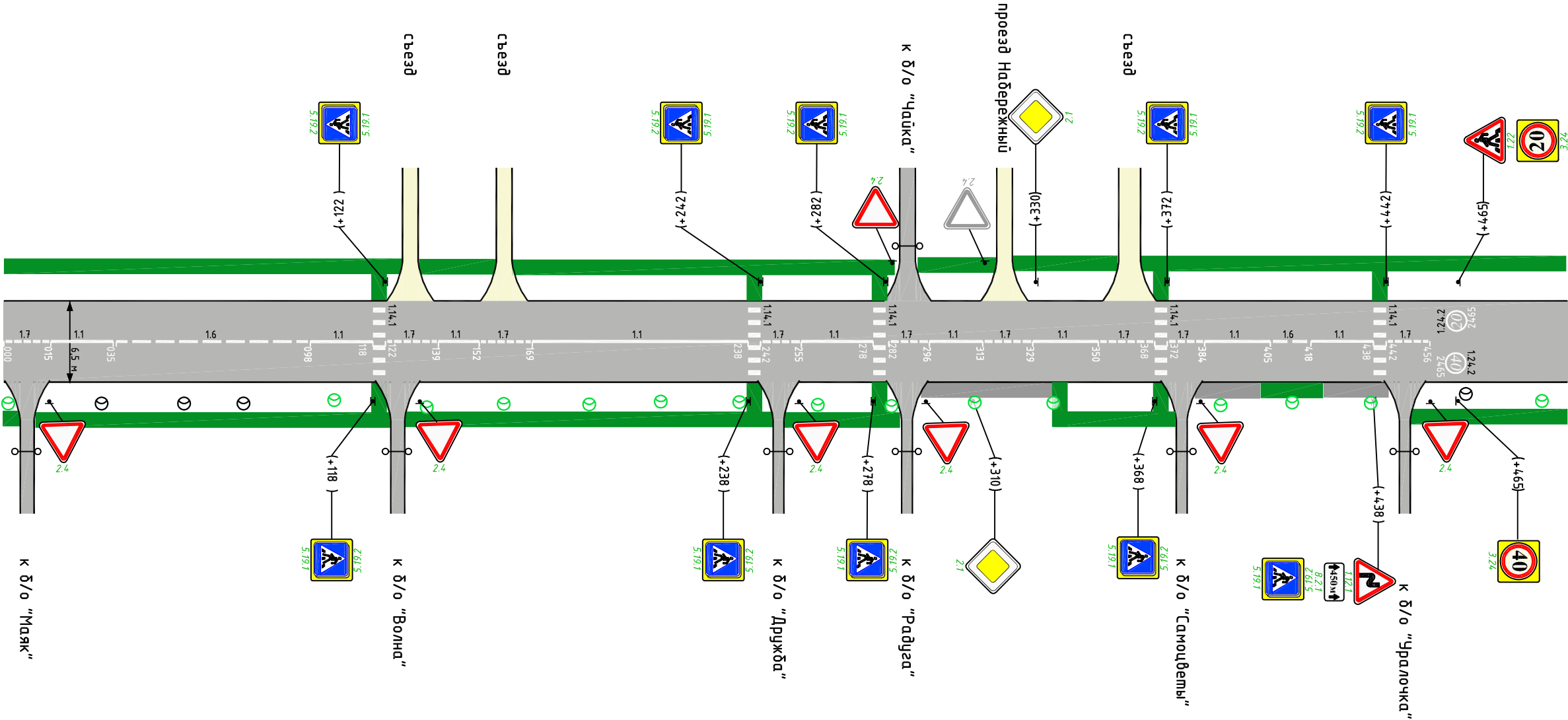
Осевая горизонтальная дорожная разметка	1.5 км 1+500 - 1+675	1.6 км 1+675 - 1+728	1.1 20 м	1.7 11 м	1.1 21 м	1.6 49 м	1.1 20 м	1.7 13 м	1.1 20 м	1.6 км 1+891 - 1+952	1.1 20 м	1.7 16 м	1.1 5 м	1.1 8 м
Краяевая линия разметки справа														
Вертикальная разметка справа														
Ограждение справа														
Тротуары справа	Ширина 1м, км 1+499 - 1+667	Ширина 1м, км 1+672 - 1+753	Ширина 1м, км 1+758 - 1+860	Ширина 1м, 62 м	Ширина 1м, 65 м									



Название объекта	пос.Веселовка, ул.Морская		
Категория дороги	Деревня : Главная улица		
Тротуары слева	Ширина 1м, км 2+000 - 2+126	Ширина 1м, км 2+162 - 2+285	Ширина 1м, км 2+363 - 2+499
Элементы дороги в плане			
Элементы дороги в продольном плане	< 0,060		
Ограждение слева			
Вертикальная разметка слева			
Краевая линия разметки слева			



км 2+000 2+130 2+160 2+290 2+320 2+360 км 2+500

пос.Веселовка, ул.Морская пос.Веселовка, ул.Морская



Осевая горизонтальная дорожная разметка	1.7	1.1	1.6	1.1	1.7	1.1	1.7	1.1	1.1	1.7	1.1	1.7	1.1	1.7	1.1	1.7	1.1	1.3	1.1	1.7
Краевая линия разметки справа	15 м	20 м	км 2+036 - 2+098	20 м	17 м	13 м	17 м	км 2+169 - 2+238	20 м	13 м	20 м	13 м	17 м	16 м	21 м	18 м	12 м	21 м	13 м	20 м
Вертикальная разметка справа																				
Ограждение справа																				
Тротуары справа	Ширина 1м, км 2+010 - 2+123				Ширина 1м, км 2+128 - 2+246												Ширина 1м, 50 м			


Название объекта	пос.Веселовка, ул.Морская
Категория дороги	Деревня : Главная улица
Тротуары следа	
Элементы дороги в плане	
Элементы дороги в продольном плане	< 0,060
Ограждение следа	
Вертикальная разметка следа	
Краяевая линия разметки следа	



км 2+500

км 3+000

пос.Веселовка, ул.Морская



(+980)

срезд

2+800

Осебая горизонтальная дорожная разметка	1.6	
Краевая линия разметки справа	10м	
Вертикальная разметка справа		
Ограждение справа		
Тротуары справа		

л/счм


Название объекта	пос.Веселовка, ул.Морская
Категория дороги	Деревня : Главная улица
Тротуары слева	
Элементы дороги в плане	
Элементы дороги в продольном плане	< 0,060
Ограждение слева	
Вертикальная разметка слева	
Краяевая линия разметки слева	

км 3+000

км 3+100



пос.Веселовка, ул.Морская



Осевая горизонтальная дорожная разметка	
Краяевая линия разметки справа	
Вертикальная разметка справа	
Ограждение справа	
Тротуары справа	

Сводная ведомость объемов горизонтальной дорожной разметки по ул.Морская, пос.Веселовка

Участок улицы		1.1	1.2	1.3	1.4	1.5	1.6	1.7	1.8	1.11	1.12	1.13	1.14.1	1.17	1.18	1.19	1.20	1.24.1	1.24.2	1.24.3	1.24.4	1.25	Итого:
Начало	Конец																						
Коэффициент приведения к разметке 1.1		1	1	2	1	0,25	0,75	0,5	0,25	1,75	1	0,25	0,4	1	---	---	---	---	---	---	---	0,5	
Ширина, м		0,1	0,1	0,15	0,1	0,1	0,1	0,1	0,2	0,1	0,4	0,6	4	0,1	1,5*	1,5*	1,5*	1,5*	1,5*	1,5*	1,5*	0,8	
ул.Виноградная	Мемориал ВОВ	269	0	0	0	421	105	64	0	0	0	0	6,5	0	0	0	0	0	2	0	0	0	
Мемориал ВОВ		713	0	0	0	412	292	191	0	0	0	0	52	0	0	0	0	0	4	1	0	0	
ИТОГО																							
Протяженность (количество*) разметки, м		982	---	---	---	833	397	255	---	---	---	---	58,5	---	---	---	---	---	6	1	---	---	
Протяженность приведенная, м		982	---	---	---	208,25	297,75	127,5	---	---	---	---	23,4	---	---	---	---	---	6	1	---	---	
Площадь разметки, м		98,2	---	---	---	20,83	29,78	12,75	---	---	---	---	93,6	---	---	---	---	---	9	1,5	---	---	265,65

Ведомость размещения дорожных знаков (которые должны быть установлены и отображены в проекте в соответствии с требованиями ГОСТ Р 52290-2004) пос.Веселовка, ул.Морская

№ п/п	Номер знака по ГОСТ Р 52290 - 2004	Наименование знака	Типоразмер знака	Площадь знаков, м2 (для знаков инд. пр.)	Адрес (км + м)	Установлено / требуется установить	Количеств о	Местоположение	
1	2	3	4	5	6	7	8	9	10
ПРЕДУПРЕЖДАЮЩИЕ ЗНАКИ									
1	1.11.1	Опасный поворот	2	---	0+076	требуется	1	слева	---
2	1.12.1	Опасные повороты	2	---	0+584	требуется	1	---	справа
3				---	1+194	требуется	1	слева	---
4				---	2+430	требуется	1	---	справа
5	1.12.2	Опасные повороты	2	---	2+980	требуется	1	слева	---
6	1.22	Пешеходный переход	2	---	1+680	установлено	1	---	справа
7				---	2+465	требуется	1	слева	---
Итого установлено:							1		
Итого требуется установить:							6		
Итого:							7		
ЗНАКИ ПРИОРИТЕТА									
1	2.1	Главная дорога	2	---	2+310	требуется	1	---	справа
2				---	2+330	требуется	1	слева	---
3	2.4	Уступите дорогу	2	---	0+089	требуется	1	---	справа
4				---	1+870	требуется	1	---	справа
5				---	2+015	требуется	1	---	справа
6				---	2+133	требуется	1	---	справа
7				---	2+254	требуется	1	---	справа
8				---	2+284	требуется	1	слева	---
9				---	2+295	требуется	1	---	справа
10				---	2+383	требуется	1	---	справа
11				---	2+456	требуется	1	---	справа
12				---	2+804	установлено	1	---	справа
Итого установлено:							1		
Итого требуется установить:							11		
Итого:							12		
ЗАПРЕЩАЮЩИЕ ЗНАКИ									
1	3.20	Обгон запрещен	2	---	0+584	требуется	1	---	справа
2				---	1+194	требуется	1	слева	---
3	3.24ж	Ограничение максимальной скорости (желтый фон)	2	---	0+076	требуется	1	слева	---
4				---	0+584	требуется	1	---	справа
5				---	1+194	требуется	1	слева	---
6				---	1+680	требуется	1	---	справа
7				---	2+465	требуется	1	слева	---
8				---	2+465	требуется	1	---	справа
9				---	2+980	требуется	1	слева	---
10	3.27	Остановка запрещена	2	---	1+170	требуется	1	слева	---
Итого установлено:							0		
Итого требуется установить:							10		
Итого:							10		
ЗНАКИ ОСОБЫХ ПРЕДПИСАНИЙ									
1				---	0+820	требуется	1	---	справа
2				---	0+824	требуется	1	слева	---
3				---	1+748	требуется	1	---	справа
4				---	1+752	требуется	1	слева	---

5	5.19.1 (5.19.2)ж	Пешеходный переход (желтый фон)	2	---	1+853	требуется	1	---	справа	
6				---	1+857	требуется	1	слева	---	
7				---	1+993	установлено	1	---	справа	
8				---	1+997	установлено	1	слева	---	
9				---	2+118	требуется	1	---	справа	
10				---	2+122	требуется	1	слева	---	
11				---	2+238	требуется	1	---	справа	
12				---	2+242	требуется	1	слева	---	
13				---	2+278	требуется	1	---	справа	
14				---	2+282	требуется	1	слева	---	
15				---	2+368	требуется	1	---	справа	
16				---	2+372	требуется	1	слева	---	
17				---	2+438	требуется	1	---	справа	
18	---	2+442	требуется	1	слева	---				
Итого установлено:							2			
Итого требуется установить:							16			
Итого:							18			
ИНФОРМАЦИОННЫЕ ЗНАКИ										
1	6.4	Место стоянки	2	---	0+810	требуется	1	---	справа	
Итого установлено:							0			
Итого требуется установить:							1			
Итого:							1			
ЗНАКИ ДОПОЛНИТЕЛЬНОЙ ИНФОРМАЦИИ										
1	8.17	Инвалиды	2	---	0+809	требуется	1	---	справа	
2	8.2.1	Зона действия	2	---	0+584	требуется	1	---	справа	
3				---	1+194	требуется	1	слева	---	
4				---	1+680	требуется	1	---	справа	
5				---	2+430	требуется	1	---	справа	
6				---	2+465	требуется	1	слева	---	
7				---	2+980	требуется	1	слева	---	
8	8.24	Эвакуатор	2	---	1+170	требуется	1	слева	---	
9	8.3.1	Направление действия	2	---	0+809	требуется	1	---	справа	
10	8.3.2	Направление действия	2	---	0+809	требуется	1	---	справа	
11	8.6.5	Способ постановки транспортного средства на стоянку	2	---	0+809	требуется	1	---	справа	
Итого установлено:							0			
Итого требуется установить:							11			
Итого:							11			
ВСЕГО УСТАНОВЛЕНО:							4			
ВСЕГО ТРЕБУЕТСЯ УСТАНОВИТЬ:							55			
ВСЕГО:							59			

Ведомость размещения искусственного освещения
пос.Веселовка, ул.Морская

№ п/п	Начало участка, км + м	Конец участка, км + м	Объект установки	Количество опор / светильников	Протяженность, м		Расположение
					Проектируемые в соответствии с нормативными документами, м	Фактически установленные, м	
1	2	3	4	5	6	7	8
1	1+942	3+115	населенный пункт	8\8	---	1173	справа
Итого:				8\8	0	1173	

Ведомость размещения пешеходных дорожек (тротуаров)
пос.Веселовка, ул.Морская

№ п/п	Начало участка, км + м	Конец участка, км + м	Расположение	Объект установки	Протяженность, м	
					Проектируемые в соответствии с нормативными документами, м	Фактически установленные, м
1	2	3	4	5	6	7
1	0+002	0+078	справа	пос.Веселовка, ул.Морская	76	---
2	0+088	0+499	справа	пос.Веселовка, ул.Морская	411	---
3	0+499	0+561	справа	пос.Веселовка, ул.Морская	62	---
4	0+570	0+675	справа	пос.Веселовка, ул.Морская	105	---
5	0+684	0+803	справа	пос.Веселовка, ул.Морская	119	---
6	0+820	0+999	справа	пос.Веселовка, ул.Морская	179	---
7	0+999	1+455	справа	пос.Веселовка, ул.Морская	456	---
8	1+462	1+499	справа	пос.Веселовка, ул.Морская	37	---
9	1+499	1+667	справа	пос.Веселовка, ул.Морская	168	---
10	1+672	1+753	справа	пос.Веселовка, ул.Морская	81	---
11	1+673	1+747	слева	пос.Веселовка, ул.Морская	74	---

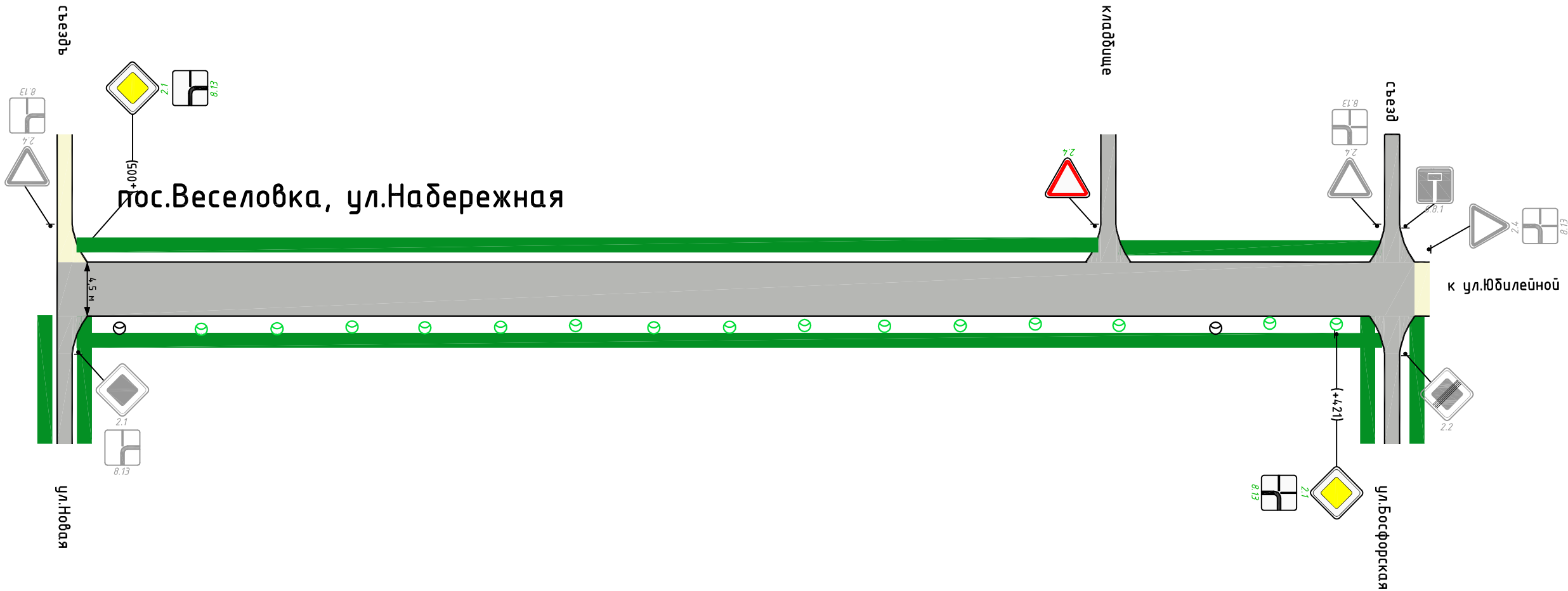
12	1+747	1+926	слева	пос.Веселовка, ул.Морская	179	---
13	1+758	1+860	справа	пос.Веселовка, ул.Морская	102	---
14	1+865	1+927	справа	пос.Веселовка, ул.Морская	62	---
15	1+932	1+997	справа	пос.Веселовка, ул.Морская	65	---
16	1+932	1+976	слева	пос.Веселовка, ул.Морская	44	---
17	1+982	1+999	слева	пос.Веселовка, ул.Морская	17	---
18	1+999	2+005	справа	пос.Веселовка, ул.Морская	6	---
19	2+000	2+126	слева	пос.Веселовка, ул.Морская	126	---
20	2+010	2+123	справа	пос.Веселовка, ул.Морская	113	---
21	2+128	2+246	справа	пос.Веселовка, ул.Морская	118	---
22	2+132	2+157	слева	пос.Веселовка, ул.Морская	25	---
23	2+162	2+285	слева	пос.Веселовка, ул.Морская	123	---
24	2+249	2+286	справа	пос.Веселовка, ул.Морская	37	---
25	2+292	2+318	слева	пос.Веселовка, ул.Морская	26	---
26	2+293	2+335	справа	пос.Веселовка, ул.Морская	---	42
27	2+322	2+355	слева	пос.Веселовка, ул.Морская	33	---
28	2+335	2+374	справа	пос.Веселовка, ул.Морская	39	---
29	2+363	2+499	слева	пос.Веселовка, ул.Морская	136	---
30	2+380	2+401	справа	пос.Веселовка, ул.Морская	---	21
31	2+401	2+421	справа	пос.Веселовка, ул.Морская	20	---
32	2+421	2+442	справа	пос.Веселовка, ул.Морская	---	21
33	2+449	2+499	справа	пос.Веселовка, ул.Морская	50	---
Итого:					3089	84

Название объекта	пос.Веселовка, ул.Набережная	
Категория дороги	Деревня : Улица в жилой застройке : второстепенная	
Тротуары слева	Ширина 1м, км 0+001 - 0+341	Ширина 1м, км 0+348 - 0+436
Элементы дороги в плане		
Элементы дороги в продольном плане	< 0,060	
Ограждение слева		
Вертикальная разметка слева		
Краяевая линия разметки слева		

км 0+000

0+345

км 0+437



Осевая горизонтальная дорожная разметка		
Краяевая линия разметки справа		
Вертикальная разметка справа		
Ограждение справа		
Тротуары справа	Ширина 1м, км 0+001 - 0+436	

0+000

0+437

Ведомость размещения дорожных знаков (которые должны быть установлены и отображены в проекте в соответствии с требованиями ГОСТ Р 52290-2004)
пос.Веселовка, ул.Набережная

№ п/п	Номер знака по ГОСТ Р 52290 - 2004	Наименование знака	Типоразмер знака	Площадь знаков, м2 (для знаков инд. пр.)	Адрес (км + м)	Установлено / требуется установить	Количество	Местоположение	
1	2	3	4	5	6	7	8	9	10
ЗНАКИ ПРИОРИТЕТА									
1	2.1	Главная дорога	2	---	0+005	требуется	1	слева	---
2				---	0+421	требуется	1	---	справа
3	2.4	Уступите дорогу	2	---	0+340	требуется	1	слева	---
Итого установлено:							0		
Итого требуется установить:							3		
Итого:							3		
ЗНАКИ ДОПОЛНИТЕЛЬНОЙ ИНФОРМАЦИИ									
1	8.13	Направление главной дороги	2	---	0+005	требуется	1	слева	---
2				---	0+421	требуется	1	---	справа
Итого установлено:							0		
Итого требуется установить:							2		
Итого:							2		
ВСЕГО УСТАНОВЛЕНО:							0		
ВСЕГО ТРЕБУЕТСЯ УСТАНОВИТЬ:							5		
ВСЕГО:							5		

Ведомость размещения искусственного освещения
пос.Веселовка, ул.Набережная

№ п/п	Начало участка, км + м	Конец участка, км + м	Объект установки	Количество опор / светильников	Протяженность, м		Расположение
					Проектируемые в соответствии с нормативными документами, м	Фактически установленные, м	
1	2	3	4	5	6	7	8
1	0+000	0+395	населенный пункт	2\2	---	395	справа
Итого:				2\2	0	395	

Ведомость размещения пешеходных дорожек (тротуаров)
пос.Веселовка, ул.Набережная

№ п/п	Начало участка, км + м	Конец участка, км + м	Расположение	Объект установки	Протяженность, м	
					Проектируемые в соответствии с нормативными документами, м	Фактически установленные, м
1	2	3	4	5	6	7
1	0+001	0+436	справа	пос.Веселовка, ул.Набережная	435	---
2	0+001	0+341	слева	пос.Веселовка, ул.Набережная	340	---
3	0+348	0+436	слева	пос.Веселовка, ул.Набережная	88	---
Итого:					863	0

Название объекта	пос.Веселовка, ул. Некрасова
Категория дороги	Деревня : Улицы в жилой застройке: второстепенная
Тротуары слева	
Элементы дороги в плане	
Элементы дороги в продольном плане	< 0,060
Ограждение слева	
Вертикальная разметка слева	
Краяевая линия разметки слева	

км 0+000

0+053

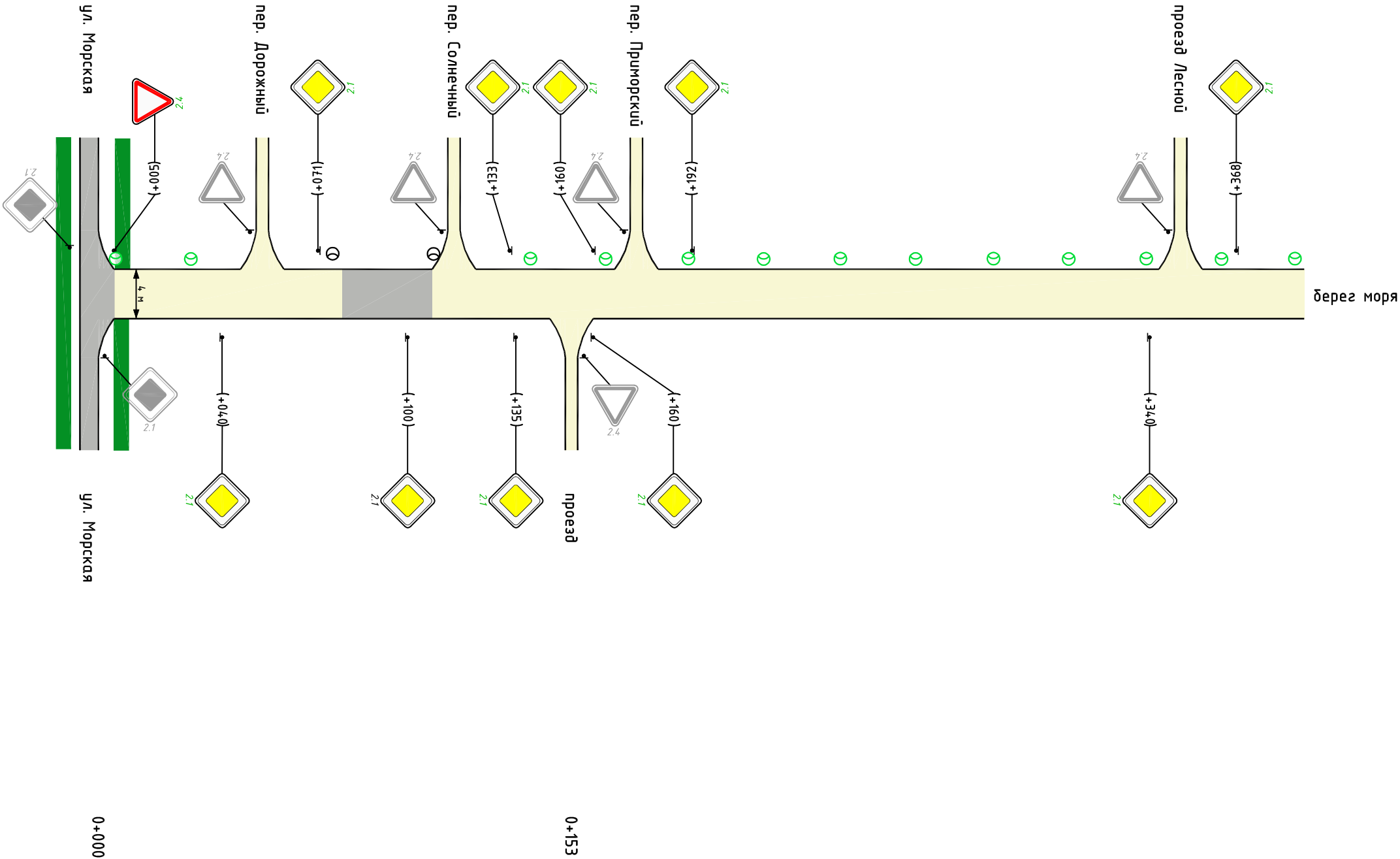
0+115

0+174

0+350

км 0+390

пос.Веселовка, ул. Некрасова



Осевая горизонтальная дорожная разметка	
Краяевая линия разметки справа	
Вертикальная разметка справа	
Ограждение справа	
Тротуары справа	



Ведомость размещения дорожных знаков (которые должны быть установлены и отображены в проекте в соответствии с требованиями ГОСТ Р 52290-2004)
пос.Веселовка, ул. Некрасова

№ п/п	Номер знака по ГОСТ Р 52290 - 2004	Наименование знака	Типоразмер знака	Площадь знаков, м2 (для знаков инд. пр.)	Адрес (км + м)	Установлено / требуется установить	Количество	Местоположение	
1	2	3	4	5	6	7	8	9	10
ЗНАКИ ПРИОРИТЕТА									
1	2.1	Главная дорога	2	---	0+040	требуется	1	---	справа
2				---	0+071	требуется	1	слева	---
3				---	0+100	установлено	1	---	справа
4				---	0+133	требуется	1	слева	---
5				---	0+135	требуется	1	---	справа
6				---	0+160	требуется	1	---	справа
7				---	0+160	требуется	1	слева	---
8				---	0+192	требуется	1	слева	---
9				---	0+340	требуется	1	---	справа
10				---	0+368	требуется	1	слева	---
11	2.4	Уступите дорогу	2	---	0+005	требуется	1	слева	---
Итого установлено:							1		
Итого требуется установить:							10		
Итого:							11		
ВСЕГО УСТАНОВЛЕНО:							1		
ВСЕГО ТРЕБУЕТСЯ УСТАНОВИТЬ:							10		
ВСЕГО:							11		

Ведомость размещения искусственного освещения
пос.Веселовка, ул. Некрасова

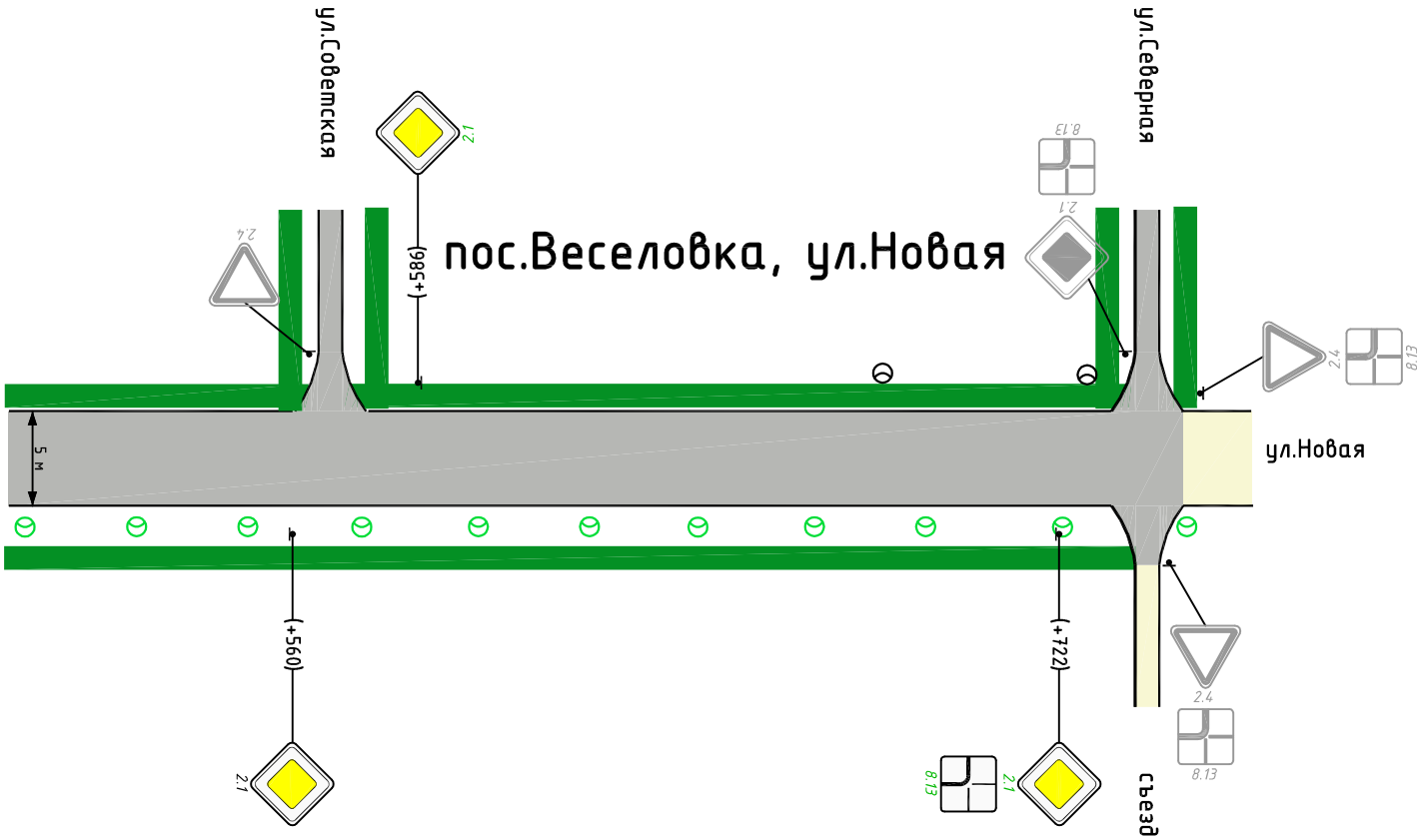
№ п/п	Начало участка, км + м	Конец участка, км + м	Объект установки	Количество опор / светильников	Протяженность, м		Расположение
					Проектируемые в соответствии с нормативными документами, м	Фактически установленные, м	
1	2	3	4	5	6	7	8
1	0+060	0+123	населенный пункт	2\2	---	63	слева
Итого:				2\2	0	63	

Название объекта	пос.Веселовка, ул.Новая		
Категория дороги	Деревня : Главная улица		
Тротуары слева	Ширина 1м, 64 м		Ширина 1м, км 0+570 - 0+736
Элементы дороги в плане			
Элементы дороги в продольном плане	< 0,060		
Ограждение слева			
Вертикальная разметка слева			
Краевая линия разметки слева			

км 0+500

0+568

км 0+738



0+738

Осевая горизонтальная дорожная разметка			
Краевая линия разметки справа			
Вертикальная разметка справа			
Ограждение справа			
Тротуары справа	Ширина 1м, км 0+501 - 0+738		

Ведомость размещения дорожных знаков (которые должны быть установлены и отображены в проекте в соответствии с требованиями ГОСТ Р 52290-2004)
пос.Веселовка, ул.Новая

№ п/п	Номер знака по ГОСТ Р 52290 - 2004	Наименование знака	Типоразмер знака	Площадь знаков, м2 (для знаков инд. пр.)	Адрес (км + м)	Установлено / требуется установить	Количество	Местоположение	
1	2	3	4	5	6	7	8	9	10
ЗНАКИ ПРИОРИТЕТА									
1	2.1	Главная дорога	2	---	0+000	установлено	1	---	справа
2				---	0+016	требуется	1	слева	---
3				---	0+089	требуется	1	---	справа
4				---	0+126	требуется	1	слева	---
5				---	0+190	требуется	1	---	справа
6				---	0+207	требуется	1	слева	---
7				---	0+207	требуется	1	---	справа
8				---	0+222	требуется	1	слева	---
9				---	0+293	требуется	1	---	справа
10				---	0+318	требуется	1	---	справа
11				---	0+319	установлено	1	слева	---
12				---	0+343	требуется	1	---	справа
13				---	0+348	требуется	1	слева	---
14				---	0+373	требуется	1	слева	---
15				---	0+586	требуется	1	слева	---
16				---	0+722	требуется	1	---	справа
17	2.4	Уступите дорогу	2	---	0+358	требуется	1	---	справа
Итого установлено:							2		
Итого требуется установить:							15		
Итого:							17		
ПРЕДПИСЫВАЮЩИЕ ЗНАКИ									
1	4.1.1	Движение прямо	2	---	0+190	требуется	1	---	справа
2				---	0+207	требуется	1	слева	---
3				---	0+293	требуется	1	---	справа
4				---	0+319	требуется	1	слева	---
Итого установлено:							0		
Итого требуется установить:							4		
Итого:							4		
ЗНАКИ ДОПОЛНИТЕЛЬНОЙ ИНФОРМАЦИИ									
1	8.13	Направление главной дороги	2	---	0+016	требуется	1	слева	---
2				---	0+722	требуется	1	---	справа
Итого установлено:							0		
Итого требуется установить:							2		
Итого:							2		
ВСЕГО УСТАНОВЛЕНО:							2		
ВСЕГО ТРЕБУЕТСЯ УСТАНОВИТЬ:							21		
ВСЕГО:							23		

Ведомость размещения искусственного освещения
пос.Веселовка, ул.Новая

№ п/п	Начало участка, км + м	Конец участка, км + м	Объект установки	Количество опор / светильников	Протяженность, м		Расположение
					Проектируемые в соответствии с нормативными документами, м	Фактически установленные, м	
1	2	3	4	5	6	7	8
1	0+015	0+742	населенный пункт	3\3	---	727	слева
2	0+015	0+742	населенный пункт	2\2	---	727	справа
Итого:				5\5	0	727	

Ведомость размещения пешеходных дорожек (тротуаров)
пос.Веселовка, ул.Новая

№ п/п	Начало участка, км + м	Конец участка, км + м	Расположение	Объект установки	Протяженность, м	
					Проектируемые в соответствии с нормативными документами, м	Фактически установленные, м
1	2	3	4	5	6	7
1	0+000	0+104	слева	пос.Веселовка, ул.Новая	104	---
2	0+110	0+350	справа	пос.Веселовка, ул.Новая	240	---
3	0+111	0+201	слева	пос.Веселовка, ул.Новая	90	---
4	0+212	0+304	слева	пос.Веселовка, ул.Новая	92	---
5	0+310	0+326	слева	пос.Веселовка, ул.Новая	16	---
6	0+332	0+499	слева	пос.Веселовка, ул.Новая	167	---
7	0+356	0+500	справа	пос.Веселовка, ул.Новая	144	---
8	0+499	0+563	слева	пос.Веселовка, ул.Новая	64	---
9	0+501	0+738	справа	пос.Веселовка, ул.Новая	237	---
10	0+570	0+736	слева	пос.Веселовка, ул.Новая	166	---
Итого:					1320	0

Ведомость размещения дорожных знаков (которые должны быть установлены и отображены в проекте в соответствии с требованиями ГОСТ Р 52290-2004)
пос.Веселовка, ул.Пантикапейская

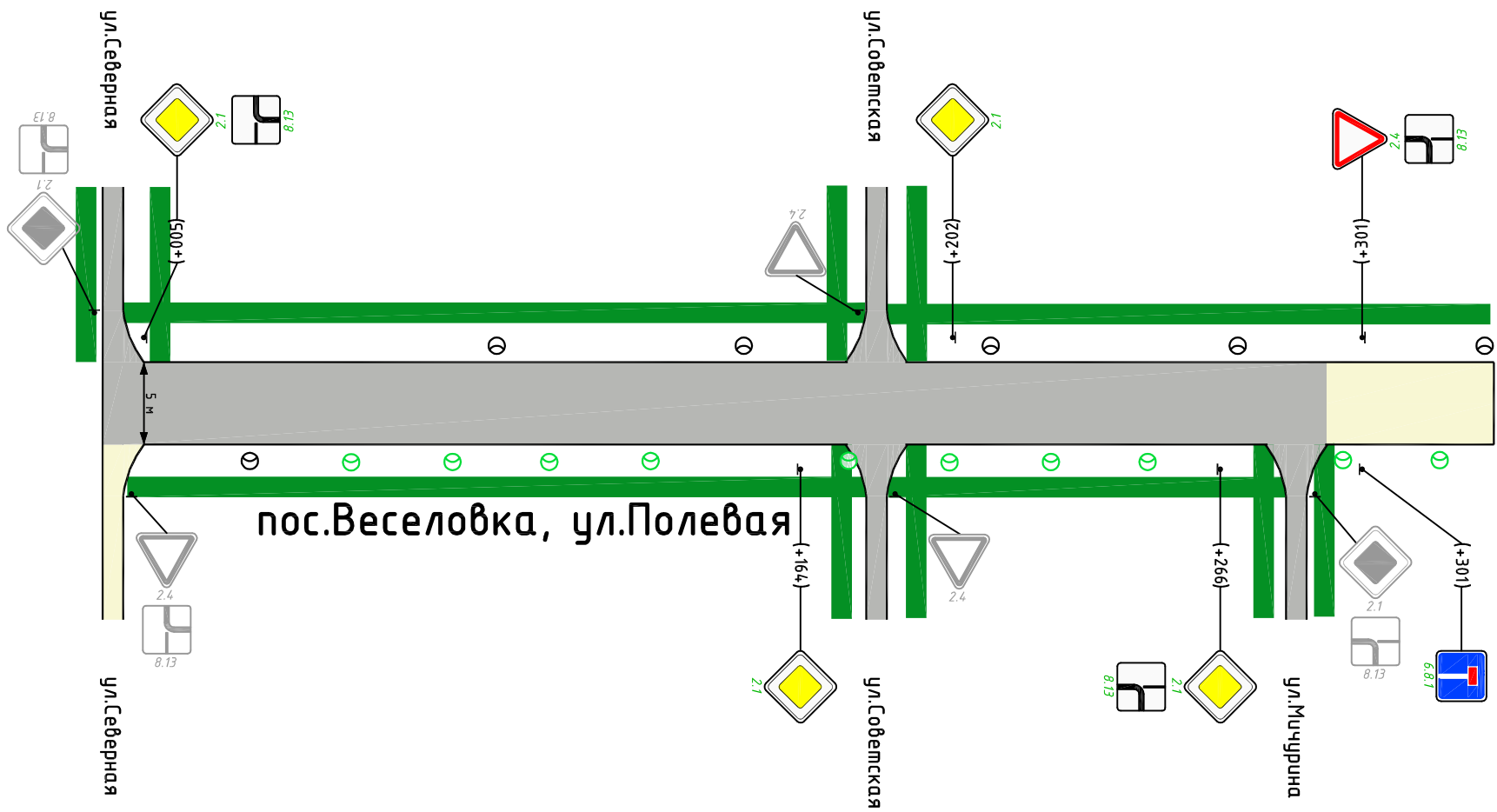
№ п/п	Номер знака по ГОСТ Р 52290 - 2004	Наименование знака	Типоразмер знака	Площадь знаков, м2 (для знаков инд. пр.)	Адрес (км + м)	Установлено / требуется установить	Количество	Местоположение	
1	2	3	4	5	6	7	8	9	10
ЗНАКИ ПРИОРИТЕТА									
1	2.4	Уступите дорогу	2	---	0+032	требуется	1	слева	---
2				---	0+194	требуется	1	---	справа
Итого установлено:							0		
Итого требуется установить:							2		
Итого:							2		
ВСЕГО УСТАНОВЛЕНО:							0		
ВСЕГО ТРЕБУЕТСЯ УСТАНОВИТЬ:							2		
ВСЕГО:							2		

Название объекта	пос.Веселовка, ул.Полевая	
Категория дороги	Деревня : Главная улица	
Тротуары слева	Ширина 1м, км -1+999 - 0+179	Ширина 1м, км 0+185 - 0+332
Элементы дороги в плане		
Элементы дороги в продольном плане	< 0,060	
Ограждение слева		
Вертикальная разметка слева		
Краевая линия разметки слева		

км 0+000

0+183

км 0+333



0+000

0+183

0+285

Осевая горизонтальная дорожная разметка		
Краевая линия разметки справа		
Вертикальная разметка справа		
Ограждение справа		
Тротуары справа	Ширина 1м, км 0+000 - 0+179	Ширина 1м, км 0+185 - 0+282



Ведомость размещения дорожных знаков (которые должны быть установлены и отображены в проекте в соответствии с требованиями ГОСТ Р 52290-2004)
пос.Веселовка, ул.Полевая

№ п/п	Номер знака по ГОСТ Р 52290 - 2004	Наименование знака	Типоразмер знака	Площадь знаков, м2 (для знаков инд. пр.)	Адрес (км + м)	Установлено / требуется установить	Количество	Местоположение	
1	2	3	4	5	6	7	8	9	10
ЗНАКИ ПРИОРИТЕТА									
1	2.1	Главная дорога	2	---	0+005	требуется	1	слева	---
2				---	0+164	требуется	1	---	справа
3				---	0+201	требуется	1	слева	---
4				---	0+266	требуется	1	---	справа
5	2.4	Уступите дорогу	2	---	0+301	требуется	1	слева	---
Итого установлено:							0		
Итого требуется установить:							5		
Итого:							5		
ИНФОРМАЦИОННЫЕ ЗНАКИ									
1	6.8.1	Тупик	2	---	0+301	требуется	1	---	справа
Итого установлено:							0		
Итого требуется установить:							1		
Итого:							1		
ЗНАКИ ДОПОЛНИТЕЛЬНОЙ ИНФОРМАЦИИ									
1	8.13	Направление главной дороги	2	---	0+005	требуется	1	слева	---
2				---	0+266	требуется	1	---	справа
3				---	0+301	требуется	1	слева	---
Итого установлено:							0		
Итого требуется установить:							3		
Итого:							3		
ВСЕГО УСТАНОВЛЕНО:							0		
ВСЕГО ТРЕБУЕТСЯ УСТАНОВИТЬ:							9		
ВСЕГО:							9		

Ведомость размещения искусственного освещения
пос.Веселовка, ул.Полевая

№ п/п	Начало участка, км + м	Конец участка, км + м	Объект установки	Количество опор / светильников	Протяженность, м		Расположение
					Проектируемые в соответствии с нормативными документами, м	Фактически установленные, м	
1	2	3	4	5	6	7	8
1	0+015	0+345	населенный пункт	5\5	---	330	слева
2	0+015	0+345	населенный пункт	1\1	---	330	справа
Итого:				6\6	0	330	

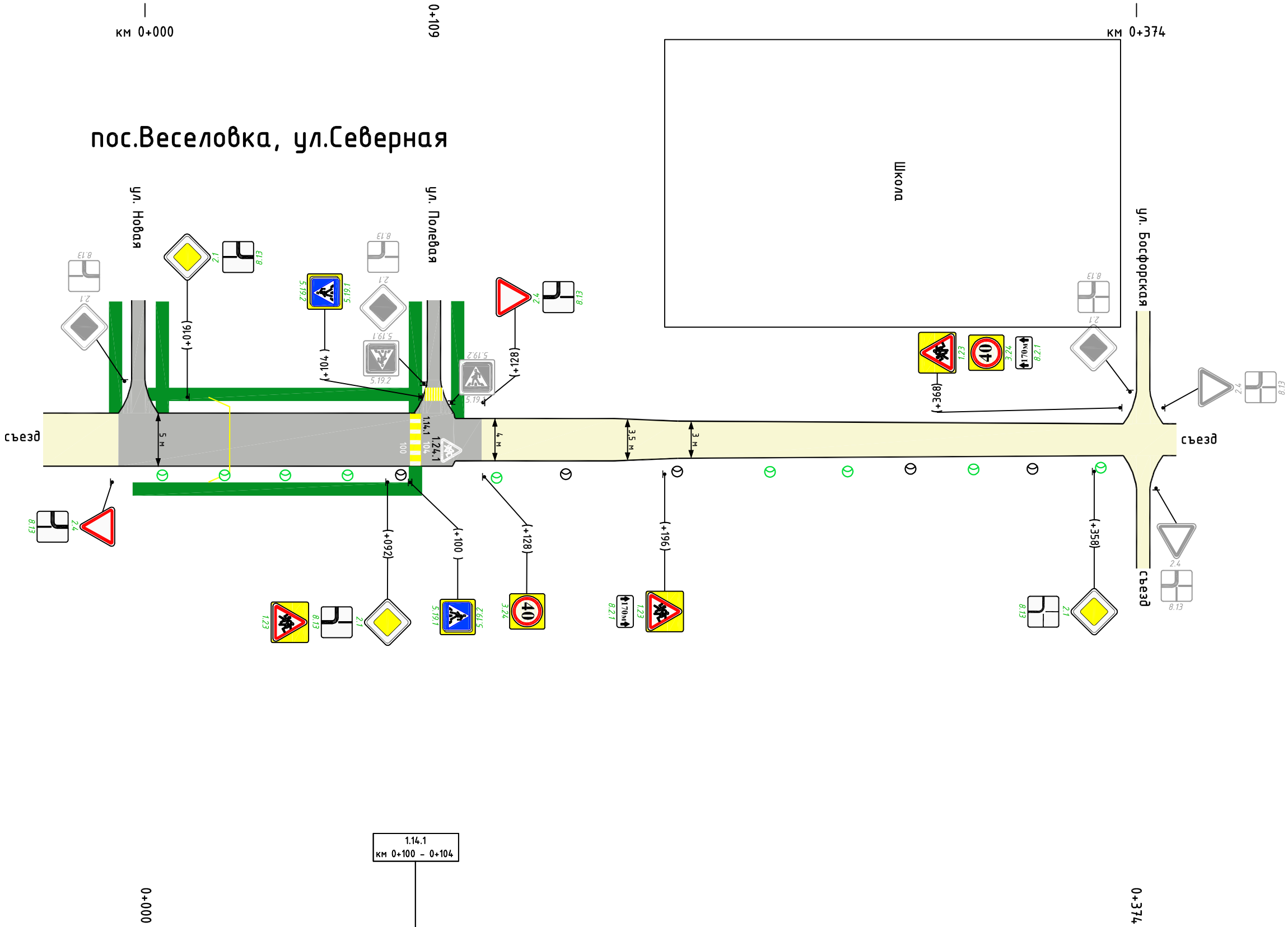
Ведомость размещения пешеходных дорожек (тротуаров)
пос.Веселовка, ул.Полевая

№ п/п	Начало участка, км + м	Конец участка, км + м	Расположение	Объект установки	Протяженность, м	
					Проектируемые в соответствии с нормативными документами, м	Фактически установленные, м
1	2	3	4	5	6	7
1	0+000	0+179	справа	пос.Веселовка, ул.Полевая	179	---
2	0+185	0+332	слева	пос.Веселовка, ул.Полевая	147	---
3	0+185	0+282	справа	пос.Веселовка, ул.Полевая	97	---
Итого:					423	0

Название объекта	пос.Веселовка, ул.Северная
Категория дороги	Деревня : Улица в жилой застройке : второстепенная
Тротуары слева	Ширина 1м, км 0+001 – 0+099
Элементы дороги в плане	
Элементы дороги в продольном плане	< 0,060
Ограждение слева	
Вертикальная разметка слева	
Краевая линия разметки слева	



пос.Веселовка, ул.Северная



Осевая горизонтальная дорожная разметка	
Краевая линия разметки справа	
Вертикальная разметка справа	
Ограждение справа	
Тротуары справа	Ширина 1м, км -1+995 – 0+099

Сводная ведомость объемов горизонтальной дорожной разметки по ул.Северная, пос.Веселовка

Участок улицы		1.1	1.2	1.3	1.4	1.5	1.6	1.7	1.8	1.11	1.12	1.13	1.14.1	1.17	1.18	1.19	1.20	1.24.1	1.24.2	1.24.3	1.24.4	1.25	Итого:
Начало	Конец																						
Коэффициент приведения к разметке 1.1		1	1	2	1	0,25	0,75	0,5	0,25	1,75	1	0,25	0,4	1	---	---	---	---	---	---	---	0,5	
Ширина, м		0,1	0,1	0,15	0,1	0,1	0,1	0,1	0,2	0,1	0,4	0,6	4	0,1	1,5*	1,5*	1,5*	1,5*	1,5*	1,5*	1,5*	0,8	
ул. Новая	ул. Полевая	0	0	0	0	0	0	0	0	0	0	0	10	0	0	0	0	1	0	0	0	0	
ул. Полевая	ул. Босфорская	0	0	0	0	0	0	0	0	0	0	0	0	0	0	0	0	0	0	0	0	0	
ИТОГО																							
Протяженность (количество*) разметки, м		---	---	---	---	---	---	---	---	---	---	---	10	---	---	---	---	1	---	---	---	---	
Протяженность приведенная, м		---	---	---	---	---	---	---	---	---	---	---	4	---	---	---	---	1	---	---	---	---	
Площадь разметки, м		---	---	---	---	---	---	---	---	---	---	---	16	---	---	---	---	1,5	---	---	---	---	17,50

Ведомость размещения дорожных знаков (которые должны быть установлены и отображены в проекте в соответствии с требованиями ГОСТ Р 52290-2004) пос.Веселовка, ул.Северная

№ п/п	Номер знака по ГОСТ Р 52290 - 2004	Наименование знака	Типоразмер знака	Площадь знаков, м2 (для знаков инд. пр.)	Адрес (км + м)	Установлено / требуется установить	Количеств о	Местоположение	
1	2	3	4	5	6	7	8	9	10
ПРЕДУПРЕЖДАЮЩИЕ ЗНАКИ									
1	1.23ж	Дети (желтый фон)	2	---	0+092	требуется	1	---	справа
2				---	0+196	требуется	1	---	справа
3				---	0+368	требуется	1	слева	---
Итого установлено:							0		
Итого требуется установить:							3		
Итого:							3		
ЗНАКИ ПРИОРИТЕТА									
1	2.1	Главная дорога	2	---	0+016	требуется	1	слева	---
2				---	0+092	требуется	1	---	справа
3				---	0+358	требуется	1	---	справа
4	2.4	Уступите дорогу	2	---	-1+988	требуется	1	---	справа
5				---	0+127	требуется	1	слева	---
Итого установлено:							0		
Итого требуется установить:							5		
Итого:							5		
ЗАПРЕЩАЮЩИЕ ЗНАКИ									
1	3.24ж	Ограничение максимальной скорости (желтый фон)	2	---	0+128	требуется	1	---	справа
2				---	0+368	требуется	1	слева	---
Итого установлено:							0		
Итого требуется установить:							2		
Итого:							2		
ЗНАКИ ОСОБЫХ ПРЕДПИСАНИЙ									
1	5.19.1 (5.19.2)ж	Пешеходный переход (желтый фон)	2	---	0+100	требуется	1	---	справа
2				---	0+104	требуется	1	слева	---
Итого установлено:							0		
Итого требуется установить:							2		
Итого:							2		
ЗНАКИ ДОПОЛНИТЕЛЬНОЙ ИНФОРМАЦИИ									
1	8.13	Направление главной дороги	2	---	-1+988	требуется	1	---	справа
2				---	0+016	требуется	1	слева	---
3				---	0+092	требуется	1	---	справа
4				---	0+127	требуется	1	слева	---
5	8.2.1	Зона действия	2	---	0+358	требуется	1	---	справа
6				---	0+196	требуется	1	---	справа
7				---	0+368	требуется	1	слева	---
Итого установлено:							0		
Итого требуется установить:							7		
Итого:							7		
ВСЕГО УСТАНОВЛЕНО:							0		
ВСЕГО ТРЕБУЕТСЯ УСТАНОВИТЬ:							19		
ВСЕГО:							19		

Ведомость размещения искусственного освещения
пос.Веселовка, ул.Северная

№ п/п	Начало участка, км + м	Конец участка, км + м	Объект установки	Количество опор / светильников	Протяженность, м		Расположение
					Проектируемые в соответствии с нормативными документами, м	Фактически установленные, м	
1	2	3	4	5	6	7	8
1	0+081	0+349	населенный пункт	5\5	---	268	справа
Итого:				5\5	0	268	

Ведомость размещения пешеходных дорожек (тротуаров)
пос.Веселовка, ул.Северная


№ п/п	Начало участка, км + м	Конец участка, км + м	Расположение	Объект установки	Протяженность, м	
					Проектируемые в соответствии с нормативными документами, м	Фактически установленные, м
1	2	3	4	5	6	7
1	0+001	0+099	слева	пос.Веселовка, ул.Северная	98	---
Итого:					98	0

Ведомость размещения дорожных знаков (которые должны быть установлены и отображены в проекте в соответствии с требованиями ГОСТ Р 52290-2004)
пос.Веселовка, ул.Скифская

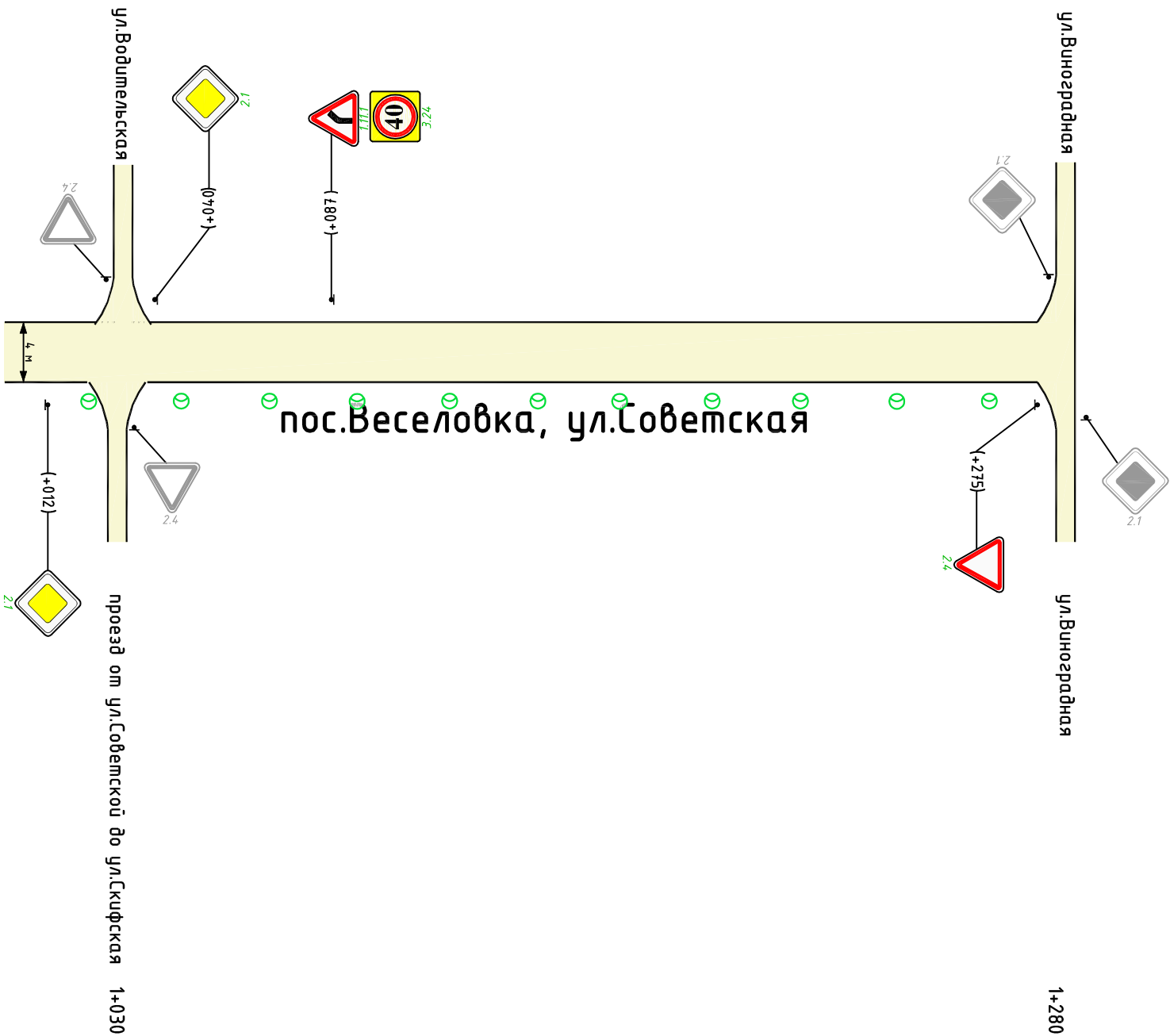
№ п/п	Номер знака по ГОСТ Р 52290 - 2004	Наименование знака	Типоразмер знака	Площадь знаков, м2 (для знаков инд. пр.)	Адрес (км + м)	Установлено / требуется установить	Количество	Местоположение	
1	2	3	4	5	6	7	8	9	10
ЗНАКИ ПРИОРИТЕТА									
1	2.4	Уступите дорогу	2	---	0+464	требуется	1	---	справа
Итого установлено:							0		
Итого требуется установить:							1		
Итого:							1		
ВСЕГО УСТАНОВЛЕНО:							0		
ВСЕГО ТРЕБУЕТСЯ УСТАНОВИТЬ:							1		
ВСЕГО:							1		

Ведомость размещения искусственного освещения
пос.Веселовка, ул.Скифская

№ п/п	Начало участка, км + м	Конец участка, км + м	Объект установки	Количество опор / светильников	Протяженность, м		Расположение
					Проектируемые в соответствии с нормативными документами, м	Фактически установленные, м	
1	2	3	4	5	6	7	8
1	0+285	0+387	населенный пункт	2\2	---	102	слева
Итого:				2\2	0	102	

Название объекта	пос.Веселовка, ул.Советская
Категория дороги	Деревня : Улица в жилой застройке : второстепенная
Тротуары слева	
Элементы дороги в плане	
Элементы дороги в продольном плане	- 0,060
Ограждение слева	
Вертикальная разметка слева	
Краевая линия разметки слева	

км 1+000 1+030 км 1+280



Осевая горизонтальная дорожная разметка	
Краевая линия разметки справа	
Вертикальная разметка справа	
Ограждение справа	
Тротуары справа	



Сводная ведомость объемов горизонтальной дорожной разметки по ул.Советская, пос.Веселовка

Участок улицы		1.1	1.2	1.3	1.4	1.5	1.6	1.7	1.8	1.11	1.12	1.13	1.14.1	1.17	1.18	1.19	1.20	1.24.1	1.24.2	1.24.3	1.24.4	1.25	Итого:
Начало	Конец	1	1	2	1	0,25	0,75	0,5	0,25	1,75	1	0,25	0,4	1	---	---	---	---	---	---	---	0,5	
Коэффициент приведения к разметке 1.1		0,1	0,1	0,15	0,1	0,1	0,1	0,1	0,2	0,1	0,4	0,6	4	0,1	1,5*	1,5*	1,5*	1,5*	1,5*	1,5*	1,5*	0,8	
ул.Новая	ул.Полевая	0	0	0	0	0	0	0	0	0	0	0	4	0	0	0	0	0	0	0	0	0	
ул.Полевая	ул.Босфорская	0	0	0	0	0	0	0	0	0	0	0	12	0	0	0	0	0	0	0	0	0	
ул.Босфорская	ул.Вязов	0	0	0	0	0	0	0	0	0	0	0	0	0	0	0	0	0	0	0	0	0	
ул.Вязов	ул.Пантикапейская	0	0	0	0	0	0	0	0	0	0	0	0	0	0	0	0	0	0	0	0	0	
ул.Пантикапейская	а/д Тамань-Веселовка	0	0	0	0	0	0	0	0	0	0	0	0	0	0	0	0	0	0	0	0	0	
а/д Тамань-Веселовка	ул.Виноградная	0	0	0	0	0	0	0	0	0	0	0	0	0	0	0	0	0	0	0	0	0	
ИТОГО																							
Протяженность (количество*) разметки, м		---	---	---	---	---	---	---	---	---	---	---	16	---	---	---	---	---	---	---	---	---	
Протяженность приведенная, м		---	---	---	---	---	---	---	---	---	---	---	6,4	---	---	---	---	---	---	---	---	---	
Площадь разметки, м		---	---	---	---	---	---	---	---	---	---	---	25,6	---	---	---	---	---	---	---	---	---	

Ведомость размещения дорожных знаков (которые должны быть установлены и отображены в проекте в соответствии с требованиями ГОСТ Р 52290-2004) пос.Веселовка, ул.Советская

№ п/п	Номер знака по ГОСТ Р 52290 - 2004	Наименование знака	Типоразмер знака	Площадь знаков, м2 (для знаков инд. пр.)	Адрес (км + м)	Установлено / требуется установить	Количеств о	Местоположение	
1	2	3	4	5	6	7	8	9	10
ПРЕДУПРЕЖДАЮЩИЕ ЗНАКИ									
1	1.11.1	Опасный поворот	2	---	1+087	требуется	1	слева	---
2	1.11.2	Опасный поворот	2	---	0+970	требуется	1	---	справа
Итого установлено:							0		
Итого требуется установить:							2		
Итого:							2		
ЗНАКИ ПРИОРИТЕТА									
1	2.1	Главная дорога	2	---	0+103	требуется	1	---	справа
2				---	0+140	требуется	1	слева	---
3				---	0+498	требуется	1	---	справа
4				---	0+520	требуется	1	слева	---
5				---	0+570	требуется	1	---	справа
6				---	0+590	требуется	1	слева	---
7				---	1+011	требуется	1	---	справа
8				---	1+040	требуется	1	слева	---
9	2.4	Уступите дорогу	2	---	0+005	требуется	1	слева	---
10				---	0+245	требуется	1	---	справа
11				---	0+386	требуется	1	---	справа
12				---	0+424	требуется	1	слева	---
13				---	1+275	требуется	1	---	справа
Итого установлено:							0		
Итого требуется установить:							13		
Итого:							13		
ЗАПРЕЩАЮЩИЕ ЗНАКИ									
1	3.24ж	Ограничение максимальной скорости (желтый фон)	2	---	0+153	требуется	1	---	справа
2				---	0+365	требуется	1	слева	---
3				---	0+970	требуется	1	---	справа
4				---	1+087	требуется	1	слева	---
Итого установлено:							0		
Итого требуется установить:							4		
Итого:							4		
ЗНАКИ ОСОБЫХ ПРЕДПИСАНИЙ									
1	5.19.1 (5.19.2)ж	Пешеходный переход (желтый фон)	2	---	0+113	требуется	1	---	справа
2				---	0+117	требуется	1	слева	---
3				---	0+128	требуется	1	---	справа
4				---	0+132	требуется	1	слева	---
5				---	0+386	требуется	1	---	справа
6				---	0+390	требуется	1	слева	---
Итого установлено:							0		
Итого требуется установить:							6		
Итого:							6		
ВСЕГО УСТАНОВЛЕНО:							0		
ВСЕГО ТРЕБУЕТСЯ УСТАНОВИТЬ:							25		
ВСЕГО:							25		

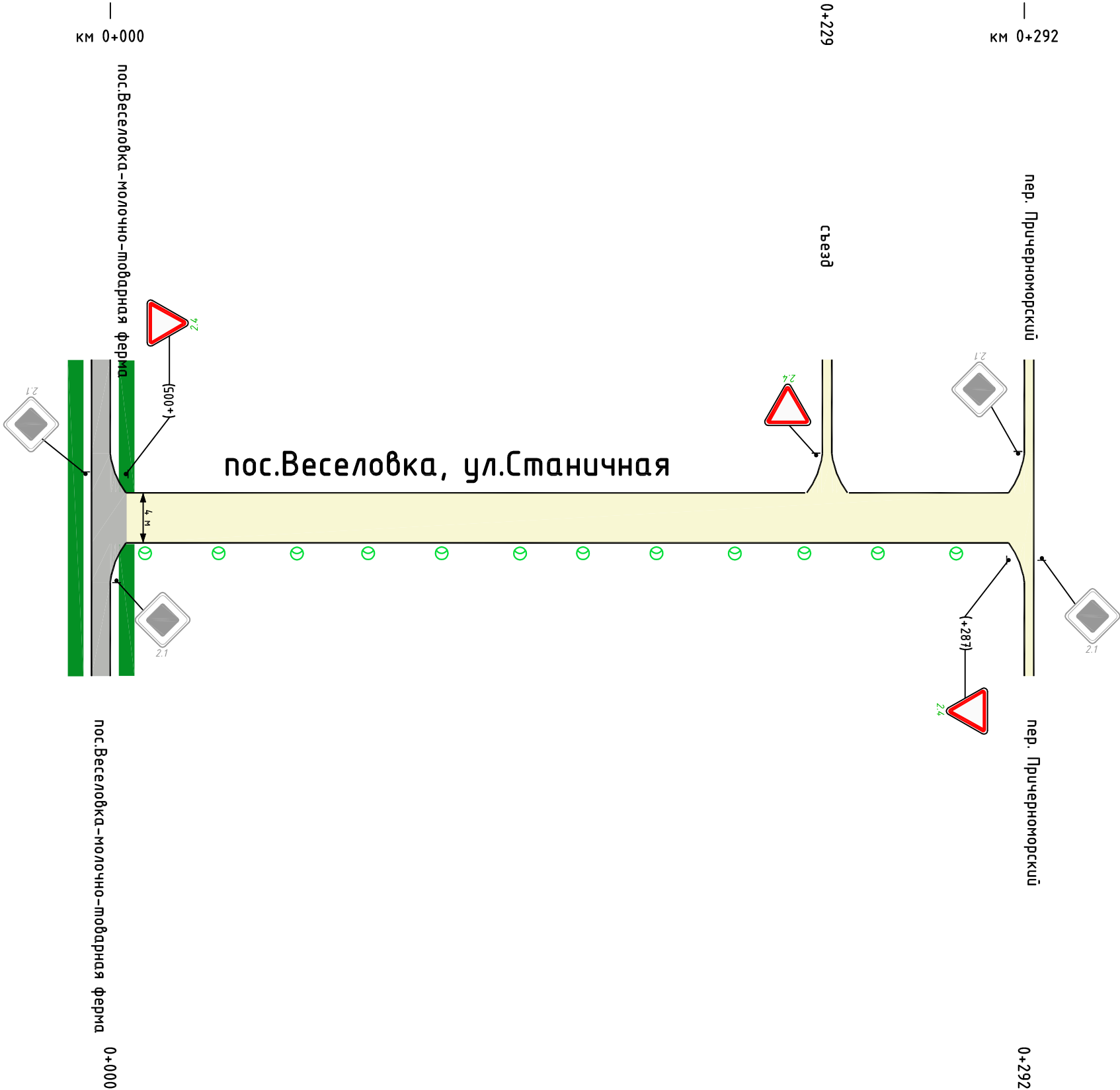
Ведомость размещения искусственного освещения
пос.Веселовка, ул.Советская

№ п/п	Начало участка, км + м	Конец участка, км + м	Объект установки	Количество опор / светильников	Протяженность, м		Расположение
					Проектируемые в соответствии с нормативными документами, м	Фактически установленные, м	
1	2	3	4	5	6	7	8
1	0+172	0+734	населенный пункт	7\7	---	562	слева
Итого:				7\7	0	562	

Ведомость размещения пешеходных дорожек (тротуаров)
пос.Веселовка, ул.Советская

№ п/п	Начало участка, км + м	Конец участка, км + м	Расположение	Объект установки	Протяженность, м	
					Проектируемые в соответствии с нормативными документами, м	Фактически установленные, м
1	2	3	4	5	6	7
1	0+000	0+119	справа	пос.Веселовка, ул.Советская	119	---
2	0+000	0+118	слева	пос.Веселовка, ул.Советская	118	---
3	0+124	0+401	слева	пос.Веселовка, ул.Советская	277	---
4	0+125	0+238	справа	пос.Веселовка, ул.Советская	113	---
5	0+244	0+402	справа	пос.Веселовка, ул.Советская	158	---
6	0+408	0+499	слева	пос.Веселовка, ул.Советская	91	---
7	0+408	0+499	справа	пос.Веселовка, ул.Советская	91	---
Итого:					967	0

Название объекта	пос.Веселовка, ул.Станичная
Категория дороги	Деревня : Улица в жилой застройке : второстепенная
Тротуары слева	
Элементы дороги в плане	
Элементы дороги в продольном плане	< 0,060
Ограждение слева	
Вертикальная разметка слева	
Краяевая линия разметки слева	



Осевая горизонтальная дорожная разметка	
Краяевая линия разметки справа	
Вертикальная разметка справа	
Ограждение справа	
Тротуары справа	

Ведомость размещения дорожных знаков (которые должны быть установлены и отображены в проекте в соответствии с требованиями ГОСТ Р 52290-2004)
пос.Веселовка, ул.Станичная

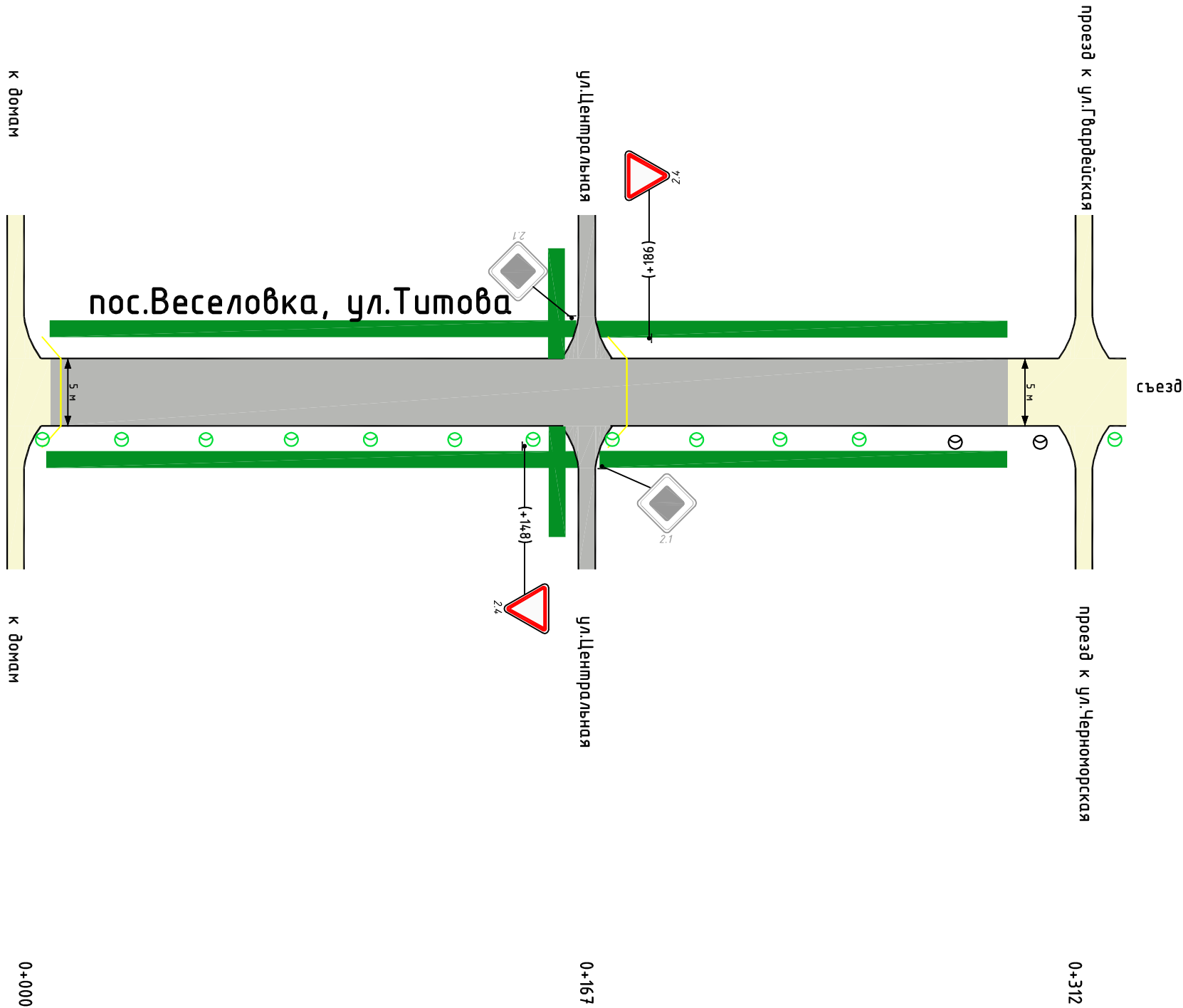
№ п/п	Номер знака по ГОСТ Р 52290 - 2004	Наименование знака	Типоразмер знака	Площадь знаков, м2 (для знаков инд. пр.)	Адрес (км + м)	Установлено / требуется установить	Количество	Местоположение	
1	2	3	4	5	6	7	8	9	10
ЗНАКИ ПРИОРИТЕТА									
1	2.4	Уступите дорогу	2	---	0+005	требуется	1	слева	---
2				---	0+225	требуется	1	слева	---
3				---	0+287	требуется	1	---	справа
Итого установлено:							0		
Итого требуется установить:							3		
Итого:							3		
ВСЕГО УСТАНОВЛЕНО:							0		
ВСЕГО ТРЕБУЕТСЯ УСТАНОВИТЬ:							3		
ВСЕГО:							3		

Название объекта	пос.Веселовка, ул.Тимова	
Категория дороги	Деревня : Улица в жилой застройке: второстепенная	
Тротуары слева	Ширина 1м, км 0+007 – 0+163	Ширина 1м, км 0+171 – 0+291
Элементы дороги в плане		
Элементы дороги в продольном плане	< 0,060	
Ограждение слева		
Вертикальная разметка слева		
Краяевая линия разметки слева		

км 0+000

0+167

км 0+312



Осевая горизонтальная дорожная разметка		
Краяевая линия разметки справа		
Вертикальная разметка справа		
Ограждение справа		
Тротуары справа	Ширина 1м, км 0+006 – 0+164	Ширина 1м, км 0+170 – 0+291



Ведомость размещения дорожных знаков (которые должны быть установлены и отображены в проекте в соответствии с требованиями ГОСТ Р 52290-2004)
пос.Веселовка, ул.Титова

№ п/п	Номер знака по ГОСТ Р 52290 - 2004	Наименование знака	Типоразмер знака	Площадь знаков, м2 (для знаков инд. пр.)	Адрес (км + м)	Установлено / требуется установить	Количество	Местоположение	
1	2	3	4	5	6	7	8	9	10
ЗНАКИ ПРИОРИТЕТА									
1	2.4	Уступите дорогу	2	---	0+148	установлено	1	---	справа
2				---	0+185	установлено	1	слева	---
Итого установлено:							2		
Итого требуется установить:							0		
Итого:							2		
ВСЕГО УСТАНОВЛЕНО:							2		
ВСЕГО ТРЕБУЕТСЯ УСТАНОВИТЬ:							0		
ВСЕГО:							2		

Ведомость размещения искусственного освещения
пос.Веселовка, ул.Титова

№ п/п	Начало участка, км + м	Конец участка, км + м	Объект установки	Количество опор / светильников	Протяженность, м		Расположение
					Проектируемые в соответствии с нормативными документами, м	Фактически установленные, м	
1	2	3	4	5	6	7	8
1	0+261	0+316	населенный пункт	2/2	---	55	справа
Итого:				2/2	0	55	

Ведомость размещения пешеходных дорожек (тротуаров)
пос.Веселовка, ул.Титова

№ п/п	Начало участка, км + м	Конец участка, км + м	Расположение	Объект установки	Протяженность, м	
					Проектируемые в соответствии с нормативными документами, м	Фактически установленные, м
1	2	3	4	5	6	7
1	0+006	0+164	справа	пос.Веселовка, ул.Титова	158	---
2	0+007	0+163	слева	пос.Веселовка, ул.Титова	156	---
3	0+170	0+291	справа	пос.Веселовка, ул.Титова	121	---
4	0+171	0+291	слева	пос.Веселовка, ул.Титова	120	---
Итого:					555	0

Название объекта	пос.Веселовка, ул.Центральная				
Категория дороги	Деревня : Главная улица				
Тротуары слева	<div><div>Ширина 1м, 4,7 м</div><div>Ширина 1м, 4,6 м</div></div>				
Элементы дороги в плане					
Элементы дороги в продольном плане	< 0,060				
Ограждение слева					
Вертикальная разметка слева					
Краяевая линия разметки слева					

км 0+000

0+048

0+100

0+151

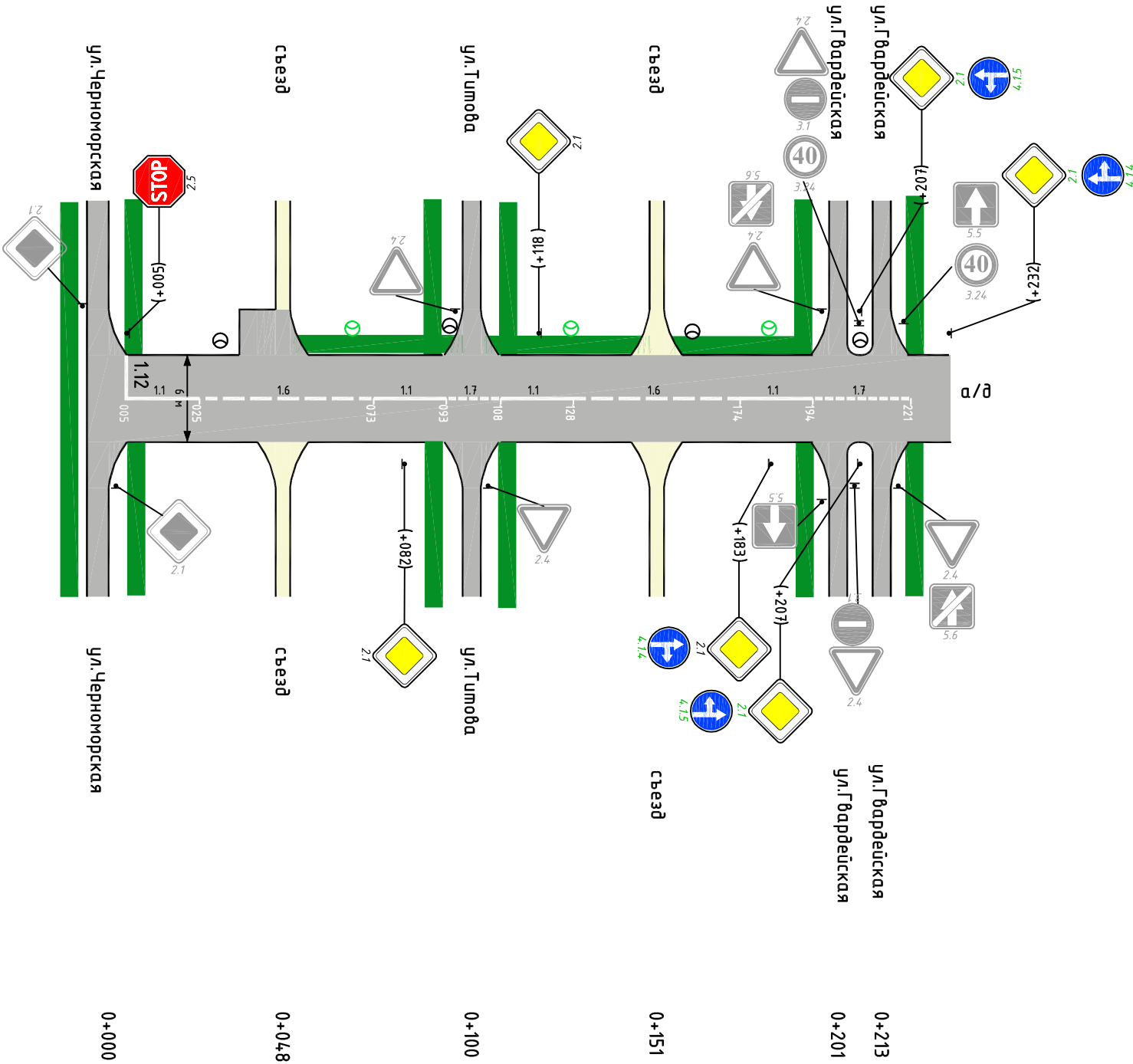
Ширина 1м,
км 0+153 - 0+190

0+201

0+213

0+250

пос.Веселовка, ул.Центральная



Осевая горизонтальная дорожная разметка	1.1	1.6	1.1	1.7	1.1	1.6	1.1	1.7	
Краяевая линия разметки справа	20 м	4,8 м	20 м	15 м	20 м	4,6 м	20 м	27 м	
Вертикальная разметка справа									
Ограждение справа									
Тротуары справа									



Сводная ведомость объемов горизонтальной дорожной разметки по ул.Центральная, пос.Веселовка

Участок улицы		1.1	1.2	1.3	1.4	1.5	1.6	1.7	1.8	1.11	1.12	1.13	1.14.1	1.17	1.18	1.19	1.20	1.24.1	1.24.2	1.24.3	1.24.4	1.25	Итого:
Начало	Конец																						
Коэффициент приведения к разметке 1.1		1	1	2	1	0,25	0,75	0,5	0,25	1,75	1	0,25	0,4	1	---	---	---	---	---	---	---	0,5	
Ширина, м		0,1	0,1	0,15	0,1	0,1	0,1	0,1	0,2	0,1	0,4	0,6	4	0,1	1,5*	1,5*	1,5*	1,5*	1,5*	1,5*	1,5*	0,8	
ул.Черноморская	ул.Титова	40	0	0	0	0	48	15	0	0	3	0	0	0	0	0	0	0	0	0	0	0	
ул.Титова	ул.Гвардейская	40	0	0	0	0	46	0	0	0	0	0	0	0	0	0	0	0	0	0	0	0	
ул.Гвардейская	ул.Гвардейская	0	0	0	0	0	0	27	0	0	0	0	0	0	0	0	0	0	0	0	0	0	
ИТОГО																							
Протяженность (количество*) разметки, м		80	---	---	---	---	94	42	---	---	3	---	---	---	---	---	---	---	---	---	---	---	
Протяженность приведенная, м		80	---	---	---	---	70,5	21	---	---	3	---	---	---	---	---	---	---	---	---	---	---	
Площадь разметки, м		8	---	---	---	---	7,05	2,1	---	---	1,2	---	---	---	---	---	---	---	---	---	---	---	18,35

Ведомость размещения дорожных знаков (которые должны быть установлены и отображены в проекте в соответствии с требованиями ГОСТ Р 52290-2004) пос.Веселовка, ул.Центральная

№ п/п	Номер знака по ГОСТ Р 52290 - 2004	Наименование знака	Типоразмер знака	Площадь знаков, м2 (для знаков инд. пр.)	Адрес (км + м)	Установлено / требуется установить	Количество	Местоположение	
1	2	3	4	5	6	7	8	9	10
ЗНАКИ ПРИОРИТЕТА									
1	2.1	Главная дорога	2	---	0+081	установлено	1	---	справа
2				---	0+118	установлено	1	слева	---
3				---	0+182	установлено	1	---	справа
4				---	0+207	требуется	1	---	справа
5				---	0+207	требуется	1	слева	---
6				---	0+231	требуется	1	слева	---
7	2.5	Движение без остановки запрещено	2	---	0+005	установлено	1	слева	---
Итого установлено:							4		
Итого требуется установить:							3		
Итого:							7		
ПРЕДПИСЫВАЮЩИЕ ЗНАКИ									
1	4.1.4	Движение прямо или направо	2	---	0+183	требуется	1	---	справа
2				---	0+231	требуется	1	слева	---
3	4.1.5	Движение прямо или налево	2	---	0+207	требуется	1	слева	---
4				---	0+207	требуется	1	---	справа
Итого установлено:							0		
Итого требуется установить:							4		
Итого:							4		
ВСЕГО УСТАНОВЛЕНО:							4		
ВСЕГО ТРЕБУЕТСЯ УСТАНОВИТЬ:							7		
ВСЕГО:							11		

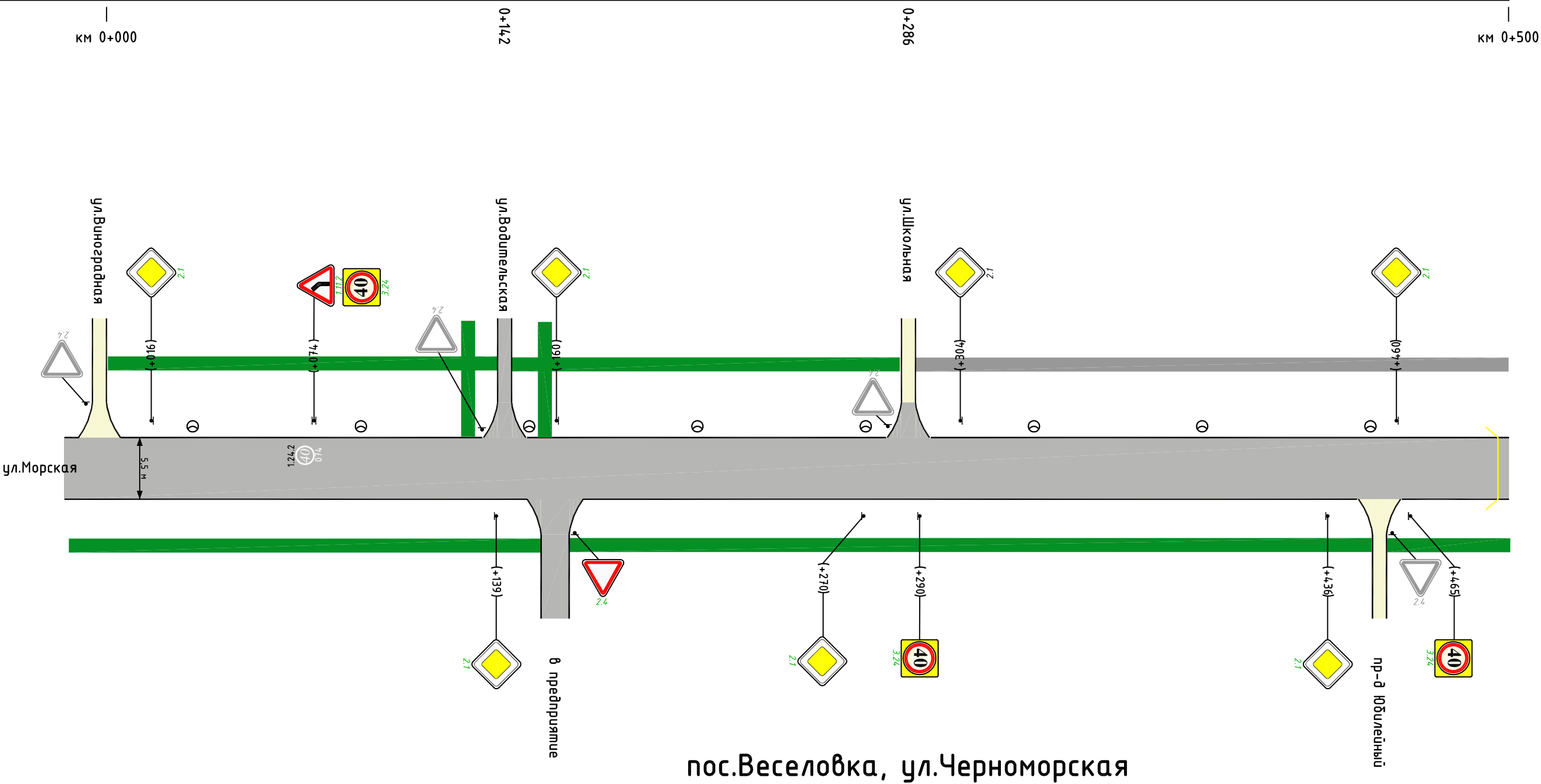
Ведомость размещения искусственного освещения пос.Веселовка, ул.Центральная

№ п/п	Начало участка, км + м	Конец участка, км + м	Объект установки	Количество опор / светильников	Протяженность, м		Расположение
					Проектируемые в соответствии с нормативными документами, м	Фактически установленные, м	
1	2	3	4	5	6	7	8
1	0+015	0+222	населенный пункт	4\4	---	207	слева
Итого:				4\4	0	207	

Ведомость размещения пешеходных дорожек (тротуаров) пос.Веселовка, ул.Центральная

№ п/п	Начало участка, км + м	Конец участка, км + м	Расположение	Объект установки	Протяженность, м	
					Проектируемые в соответствии с нормативными документами, м	Фактически установленные, м
1	2	3	4	5	6	7
1	0+050	0+097	слева	пос.Веселовка, ул.Центральная	47	---
2	0+102	0+148	слева	пос.Веселовка, ул.Центральная	46	---
3	0+153	0+190	слева	пос.Веселовка, ул.Центральная	37	---
Итого:					130	0

Название объекта	пос.Веселовка, ул.Черноморская		
Категория дороги	Деревня : Улицы в жилой застройке : основная		
Тротуары слева	Ширина 1м, км -0+000 - 0+138	Ширина 1м, км 0+144 - 0+283	Ширина 1м, км 0+288 - 0+504
Элементы дороги в плане			
Элементы дороги в продольном плане	< 0,060		
Ограждение слева			
Вертикальная разметка слева			
Краевая линия разметки слева			

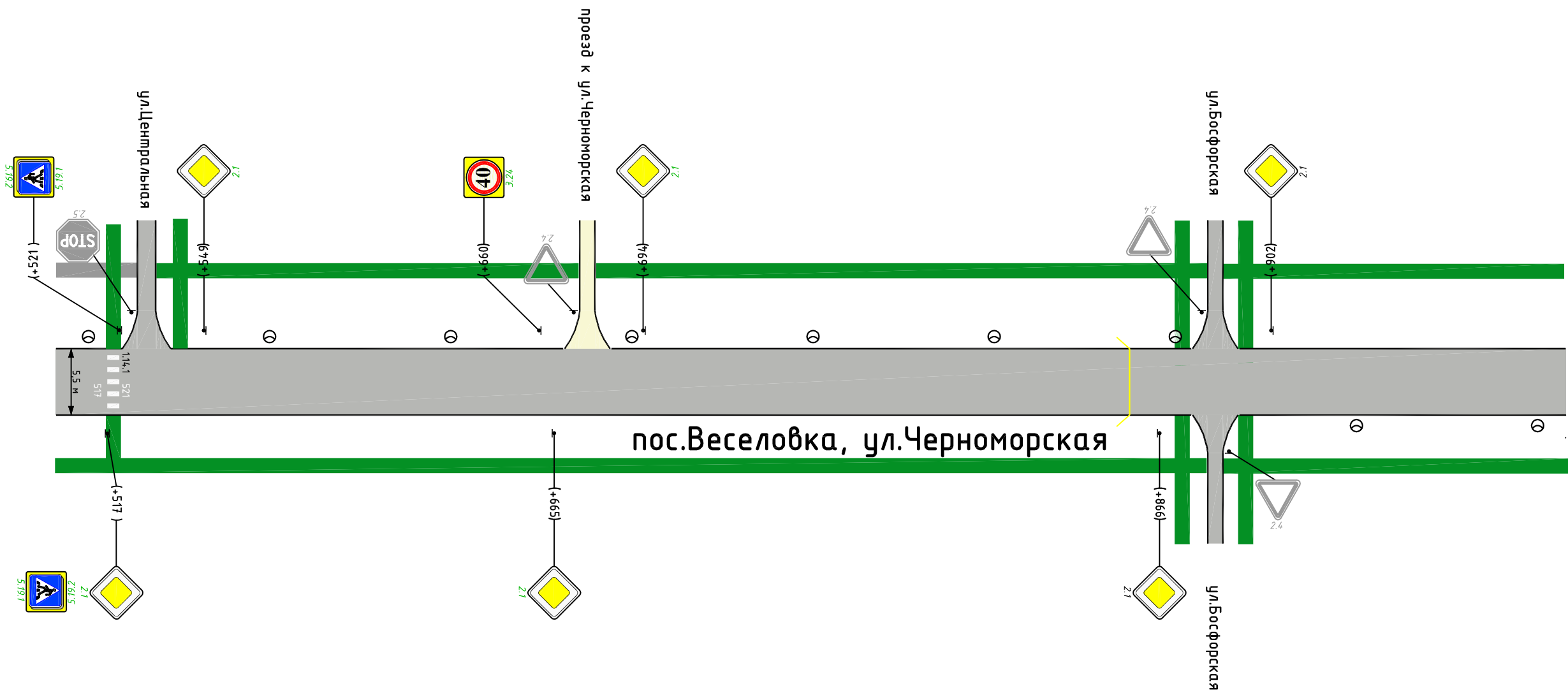


Осевая горизонтальная дорожная разметка			
Краевая линия разметки справа			
Вертикальная разметка справа			
Ограждение справа			
Тротуары справа	Ширина 1м, км -0+000 - 0+154	Ширина 1м, км 0+165 - 0+451	Ширина 1м, км 0+456 - 0+500

Название объекта	пос.Веселовка, ул.Черноморская			
Категория дороги	Деревня : Улица в жилой застройке: основная			
Тротуары слева	Ширина 1м, 50 м	Ширина 1м, км 0+533 - 0+673	Ширина 1м, км 0+678 - 0+880	Ширина 1м, км 0+886 - 0+999
Элементы дороги в плане				
Элементы дороги в продольном плане	< 0,060			
Ограждение слева				
Вертикальная разметка слева				
Краевая линия разметки слева				



км 0+500 0+530 0+676 0+884 км 1+000



1,14,1
км 0+517 - 0+521

Осевая горизонтальная дорожная разметка				
Краевая линия разметки справа				
Вертикальная разметка справа				
Ограждение справа				
Тротуары справа	Ширина 1м, км 0+499 - 0+880		Ширина 1м, км 0+886 - 1+000	

Сводная ведомость объемов горизонтальной дорожной разметки по ул.Черноморская, пос.Веселовка

Участок улицы		1.1	1.2	1.3	1.4	1.5	1.6	1.7	1.8	1.11	1.12	1.13	1.14.1	1.17	1.18	1.19	1.20	1.24.1	1.24.2	1.24.3	1.24.4	1.25	Итого:
Начало	Конец																						
Коэффициент приведения к разметке 1.1		1	1	2	1	0,25	0,75	0,5	0,25	1,75	1	0,25	0,4	1	---	---	---	---	---	---	---	0,5	
Ширина, м		0,1	0,1	0,15	0,1	0,1	0,1	0,1	0,2	0,1	0,4	0,6	4	0,1	1,5*	1,5*	1,5*	1,5*	1,5*	1,5*	1,5*	0,8	
ул.Виноградная	ул.Водительская	0	0	0	0	0	0	0	0	0	0	0	0	0	0	0	0	0	1	0	0	0	
ул.Водительская	ул.Школьная	0	0	0	0	0	0	0	0	0	0	0	0	0	0	0	0	0	0	0	0	0	
ул.Школьная	пр-д Юбилейный	0	0	0	0	0	0	0	0	0	0	0	0	0	0	0	0	0	0	0	0	0	
пр-д Юбилейный	ул.Центральная	0	0	0	0	0	0	0	0	0	0	0	5,5	0	0	0	0	0	0	0	0	0	
ул.Центральная	ул.Титова	0	0	0	0	0	0	0	0	0	0	0	0	0	0	0	0	0	0	0	0	0	
ул.Титова	ул.Босфорская	0	0	0	0	0	0	0	0	0	0	0	0	0	0	0	0	0	0	0	0	0	
ул.Босфорская	ул.Новая	0	0	0	0	0	0	0	0	0	0	0	0	0	0	0	0	0	0	0	0	0	
ИТОГО																							
Протяженность (количество*) разметки, м		---	---	---	---	---	---	---	---	---	---	---	5,5	---	---	---	---	---	1	---	---	---	
Протяженность приведенная, м		---	---	---	---	---	---	---	---	---	---	---	2,2	---	---	---	---	---	1	---	---	---	
Площадь разметки, м		---	---	---	---	---	---	---	---	---	---	---	8,8	---	---	---	---	---	1,5	---	---	---	

Ведомость размещения дорожных знаков (которые должны быть установлены и отображены в проекте в соответствии с требованиями ГОСТ Р 52290-2004) пос.Веселовка, ул.Черноморская

№ п/п	Номер знака по ГОСТ Р 52290 - 2004	Наименование знака	Типоразмер знака	Площадь знаков, м2 (для знаков инд. пр.)	Адрес (км + м)	Установлено / требуется установить	Количество о	Местоположение	
1	2	3	4	5	6	7	8	9	10
ПРЕДУПРЕЖДАЮЩИЕ ЗНАКИ									
1	1.11.2	Опасный поворот	2	---	0+074	требуется	1	слева	---
Итого установлено:							0		
Итого требуется установить:							1		
Итого:							1		
ЗНАКИ ПРИОРИТЕТА									
1	2.1	Главная дорога	2	---	0+016	требуется	1	слева	---
2				---	0+139	требуется	1	---	справа
3				---	0+160	требуется	1	слева	---
4				---	0+270	требуется	1	---	справа
5				---	0+304	установлено	1	слева	---
6				---	0+435	требуется	1	---	справа
7				---	0+460	требуется	1	слева	---
8				---	0+520	требуется	1	---	справа
9				---	0+549	требуется	1	слева	---
10				---	0+665	требуется	1	---	справа
11				---	0+694	требуется	1	слева	---
12				---	0+865	установлено	1	---	справа
13				---	0+902	установлено	1	слева	---
14				---	1+294	установлено	1	---	справа
15	2.4	Уступите дорогу	2	---	0+167	требуется	1	---	справа
Итого установлено:							4		
Итого требуется установить:							11		
Итого:							15		
ЗАПРЕЩАЮЩИЕ ЗНАКИ									
1	3.24ж	Ограничение максимальной скорости (желтый фон)	2	---	0+074	требуется	1	слева	---
2				---	0+290	требуется	1	---	справа
3				---	0+465	требуется	1	---	справа
4				---	0+660	требуется	1	слева	---
Итого установлено:							0		
Итого требуется установить:							4		
Итого:							4		
ЗНАКИ ОСОБЫХ ПРЕДПИСАНИЙ									
1	5.19.1 (5.19.2)ж	Пешеходный переход (желтый фон)	2	---	0+517	требуется	1	---	справа
2				---	0+521	требуется	1	слева	---
Итого установлено:							0		
Итого требуется установить:							2		
Итого:							2		
ЗНАКИ ДОПОЛНИТЕЛЬНОЙ ИНФОРМАЦИИ									
1	8.13	Направление главной дороги	2	---	1+294	требуется	1	---	справа
Итого установлено:							0		
Итого требуется установить:							1		
Итого:							1		
ВСЕГО УСТАНОВЛЕНО:							4		
ВСЕГО ТРЕБУЕТСЯ УСТАНОВИТЬ:							19		
ВСЕГО:							23		

Ведомость размещения искусственного освещения
пос.Веселовка, ул.Черноморская

№ п/п	Начало участка, км + м	Конец участка, км + м	Объект установки	Количество опор / светильников	Протяженность, м		Расположение
					Проектируемые в соответствии с нормативными документами, м	Фактически установленные, м	
1	2	3	4	5	6	7	8
1	0+015	1+305	населенный пункт	15\15	---	1290	слева
2	0+015	1+305	населенный пункт	7\7	---	1290	справа
Итого:				22\22	0	1290	

Ведомость размещения пешеходных дорожек (тротуаров)
пос.Веселовка, ул.Черноморская

№ п/п	Начало участка, км + м	Конец участка, км + м	Расположение	Объект установки	Протяженность, м	
					Проектируемые в соответствии с нормативными документами, м	Фактически установленные, м
1	2	3	4	5	6	7
1	0+144	0+283	слева	пос.Веселовка, ул.Черноморская	139	---
2	0+165	0+451	справа	пос.Веселовка, ул.Черноморская	286	---
3	0+288	0+504	слева	пос.Веселовка, ул.Черноморская	---	216
4	0+456	0+500	справа	пос.Веселовка, ул.Черноморская	44	---
5	0+488	0+538	слева	пос.Веселовка, ул.Черноморская	---	50
6	0+499	0+880	справа	пос.Веселовка, ул.Черноморская	381	---
7	0+533	0+673	слева	пос.Веселовка, ул.Черноморская	140	---
8	0+678	0+880	слева	пос.Веселовка, ул.Черноморская	202	---
9	0+886	1+000	справа	пос.Веселовка, ул.Черноморская	114	---
10	0+886	0+999	слева	пос.Веселовка, ул.Черноморская	113	---
11	0+999	1+309	справа	пос.Веселовка, ул.Черноморская	310	---
12	0+999	1+308	слева	пос.Веселовка, ул.Черноморская	309	---
Итого:					2038	266

Ведомость размещения дорожных знаков (которые должны быть установлены и отображены в проекте в соответствии с требованиями ГОСТ Р 52290-2004)
пос.Веселовка, ул.Школьная


№ п/п	Номер знака по ГОСТ Р 52290 - 2004	Наименование знака	Типоразмер знака	Площадь знаков, м2 (для знаков инд. пр.)	Адрес (км + м)	Установлено / требуется установить	Количество о	Местоположение	
1	2	3	4	5	6	7	8	9	10
ПРЕДУПРЕЖДАЮЩИЕ ЗНАКИ									
1	1.11.2	Опасный поворот	2	---	0+270	требуется	1	---	справа
Итого установлено:							0		
Итого требуется установить:							1		
Итого:							1		
ЗНАКИ ПРИОРИТЕТА									
1	2.1	Главная дорога	2	---	0+029	требуется	1	---	справа
2				---	0+050	требуется	1	слева	---
3				---	0+052	требуется	1	---	справа
4				---	0+077	требуется	1	слева	---
5				---	0+100	требуется	1	---	справа
6				---	0+127	требуется	1	слева	---
7				---	0+176	требуется	1	---	справа
8				---	0+200	требуется	1	слева	---
9				---	0+200	требуется	1	---	справа
10				---	0+215	требуется	1	слева	---
11				---	0+230	требуется	1	---	справа
12				---	0+257	требуется	1	слева	---
13				---	0+257	установлено	1	слева	---
14				---	0+330	требуется	1	---	справа
15	2.4	Уступите дорогу	2	---	0+005	требуется	1	слева	---
16				---	0+056	требуется	1	слева	---
17				---	0+106	требуется	1	слева	---
18				---	0+236	требуется	1	слева	---
19				---	0+236	установлено	1	слева	---
Итого установлено:							2		
Итого требуется установить:							17		
Итого:							19		
ЗАПРЕЩАЮЩИЕ ЗНАКИ									
1	3.24ж	Ограничение максимальной скорости (желтый фон)	2	---	0+270	требуется	1	---	справа
Итого установлено:							0		
Итого требуется установить:							1		
Итого:							1		
ПРЕДПИСЫВАЮЩИЕ ЗНАКИ									
1	4.1.1	Движение прямо	2	---	0+215	требуется	1	слева	---
Итого установлено:							0		
Итого требуется установить:							1		
Итого:							1		
ЗНАКИ ДОПОЛНИТЕЛЬНОЙ ИНФОРМАЦИИ									
1	8.13	Направление главной дороги	2	---	0+330	требуется	1	---	справа
Итого установлено:							0		
Итого требуется установить:							1		
Итого:							1		
ВСЕГО УСТАНОВЛЕНО:							2		
ВСЕГО ТРЕБУЕТСЯ УСТАНОВИТЬ:							21		
ВСЕГО:							23		

Ведомость размещения искусственного освещения
пос.Веселовка, ул.Школьная

№ п/п	Начало участка, км + м	Конец участка, км + м	Объект установки	Количество опор / светильников	Протяженность, м		Расположение
					Проектируемые в соответствии с нормативными документами, м	Фактически установленные, м	
1	2	3	4	5	6	7	8
1	0+026	0+204	населенный пункт	4\4	---	178	справа
Итого:				4\4	0	178	


Ведомость размещения пешеходных дорожек (тротуаров)
пос.Веселовка, ул.Школьная

№ п/п	Начало участка, км + м	Конец участка, км + м	Расположение	Объект установки	Протяженность, м	
					Проектируемые в соответствии с нормативными документами, м	Фактически установленные, м
1	2	3	4	5	6	7
1	0+012	0+045	справа	пос.Веселовка, ул.Школьная	---	33
2	0+049	0+110	справа	пос.Веселовка, ул.Школьная	---	61
3	0+110	0+190	справа	пос.Веселовка, ул.Школьная	---	80
Итого:					0	174

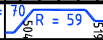
Название объекта	пос.Веселовка, ул.Янтарная
Категория дороги	Деревня : Улица в жилой застройке: второстепенная
Тротуары слева	
Элементы дороги в плане	
Элементы дороги в продольном плане	< 0,060
Ограждение слева	
Вертикальная разметка слева	
Краяевая линия разметки слева	



км 0+000 0+053 0+448 0+479 км 0+500



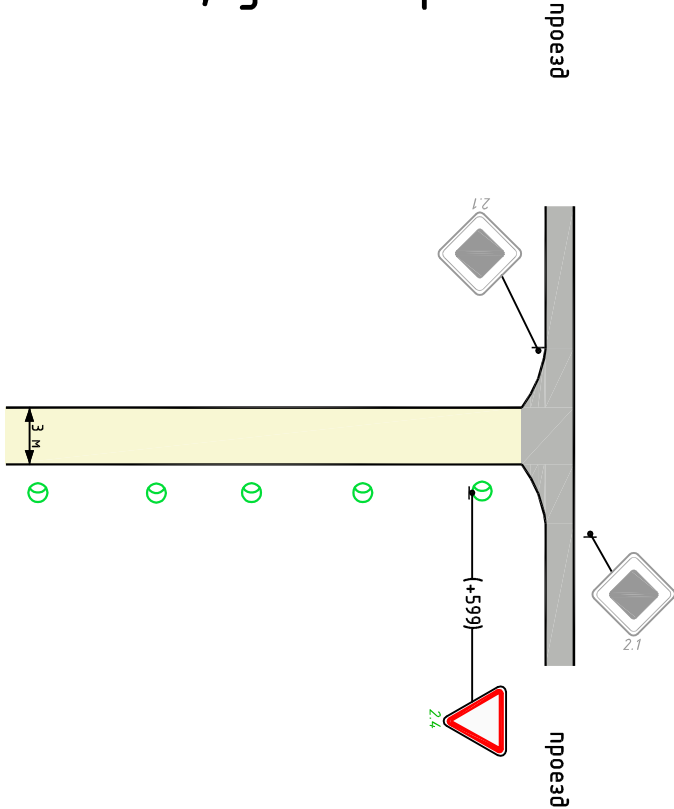
Осевая горизонтальная дорожная разметка	
Краяевая линия разметки справа	
Вертикальная разметка справа	
Ограждение справа	
Тротуары справа	

Название объекта	пос.Веселовка, ул.Янтарная
Категория дороги	Деревня : Улицы в жилой застройке : второстепенная
Тротуары слева	
Элементы дороги в плане	
Элементы дороги в продольном плане	- 0,060
Ограждение слева	
Вертикальная разметка слева	
Краяевая линия разметки слева	

км 0+500

км 0+614

пос.Веселовка, ул.Янтарная



Осевая горизонтальная дорожная разметка	
Краяевая линия разметки справа	
Вертикальная разметка справа	
Ограждение справа	
Тротуары справа	

0+614



Ведомость размещения дорожных знаков (которые должны быть установлены и отображены в проекте в соответствии с требованиями ГОСТ Р 52290-2004)
пос.Веселовка, ул.Янтарная

№ п/п	Номер знака по ГОСТ Р 52290 - 2004	Наименование знака	Типоразмер знака	Площадь знаков, м2 (для знаков инд. пр.)	Адрес (км + м)	Установлено / требуется установить	Количество	Местоположение	
1	2	3	4	5	6	7	8	9	10
ПРЕДУПРЕЖДАЮЩИЕ ЗНАКИ									
1	1.11.2	Опасный поворот	2	---	0+061	требуется	1	слева	---
Итого установлено:							0		
Итого требуется установить:							1		
Итого:							1		
ЗНАКИ ПРИОРИТЕТА									
1	2.1	Главная дорога	2	---	0+461	требуется	1	---	справа
2				---	0+496	требуется	1	слева	---
3	2.4	Уступите дорогу	2	---	0+002	требуется	1	слева	---
4				---	0+009	требуется	1	слева	---
5				---	0+049	требуется	1	слева	---
6				---	0+444	требуется	1	слева	---
7				---	0+599	требуется	1	---	справа
Итого установлено:							0		
Итого требуется установить:							7		
Итого:							7		
ВСЕГО УСТАНОВЛЕНО:							0		
ВСЕГО ТРЕБУЕТСЯ УСТАНОВИТЬ:							8		
ВСЕГО:							8		

Инв. №подл.	Подп. и дата	Взаимн. инв№

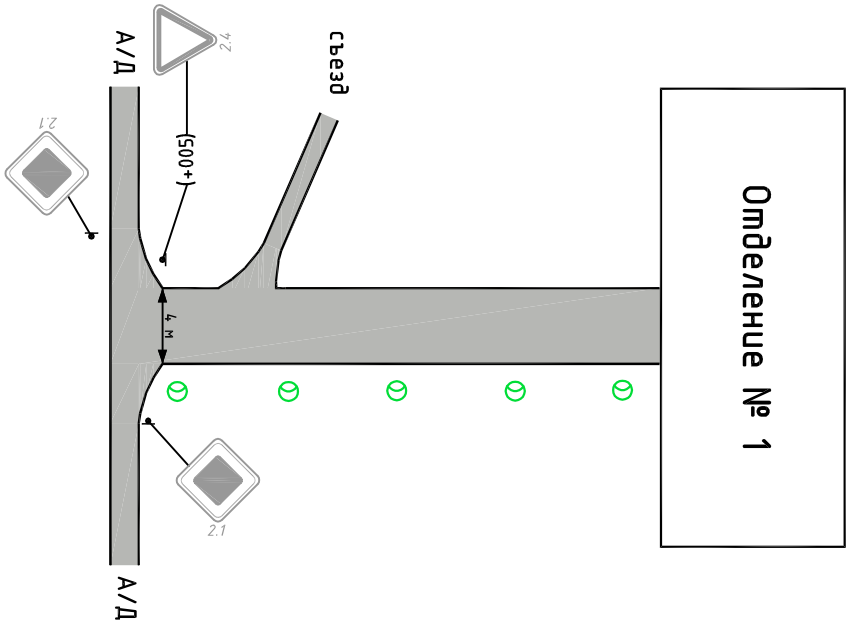
пос.Прогресс

Название объекта	пос.Прогресс, дорога от автотрассы п.Виноградный-п.Прогресс до отделения №1
Категория дороги	Деревня : Проезд
Тротуары следа	
Элементы дороги в плане	
Элементы дороги в продольном плане	< 0,060
Ограждение следа	
Вертикальная разметка следа	
Краевая линия разметки следа	

км 0+000 0+024 км 0+110



пос.Прогресс, дорога от
автотрассы
п.Виноградный-п.Прогресс
до отделения №1



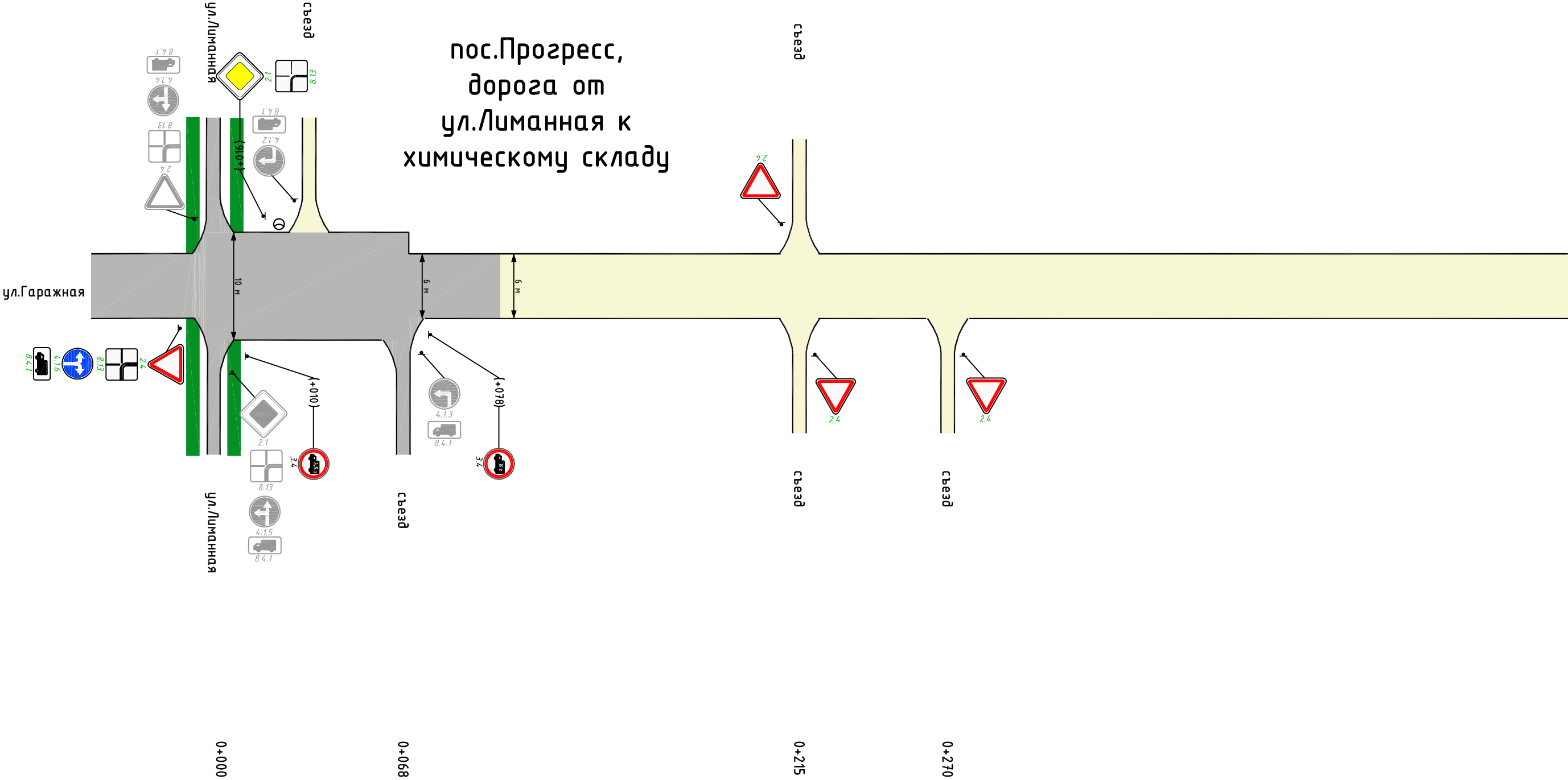
0+000

Осевая горизонтальная дорожная разметка	
Краевая линия разметки справа	
Вертикальная разметка справа	
Ограждение справа	
Тротуары справа	

Название объекта	пос.Прогресс, дорога от ул.Лиманная к химическому складу
Категория дороги	Деревня : Проезд
Тротуары слева	
Элементы дороги в плане	
Элементы дороги в продольном плане	< 0,060
Ограждение слева	
Вертикальная разметка слева	
Краяевая линия разметки слева	



км 0+000 0+033 0+215 км 0+500



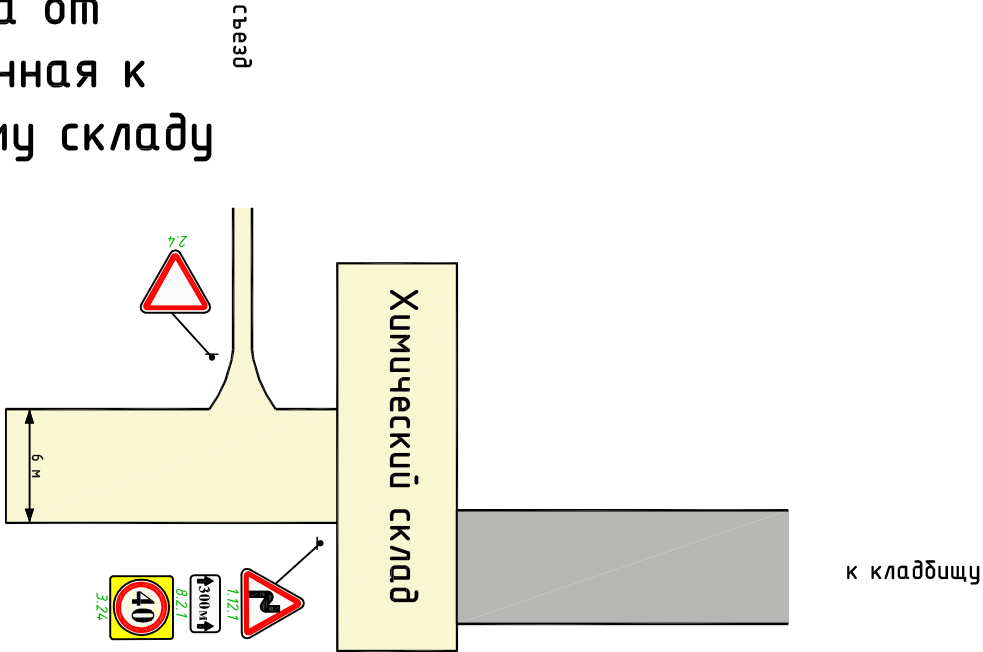
Осевая горизонтальная дорожная разметка	
Краяевая линия разметки справа	
Вертикальная разметка справа	
Ограждение справа	
Тротуары справа	

Название объекта	пос.Прогресс, дорога от ул.Лиманная к химическому складу
Категория дороги	Деревня : Проезд
Тротуары слева	
Элементы дороги в плане	
Элементы дороги в продольном плане	< 0,060
Ограждение слева	
Вертикальная разметка слева	
Краяевая линия разметки слева	

км 0+500 0+550 км 0+570



пос.Прогресс,
дорога от
ул.Лиманная к
химическому складу



Осебая горизонтальная дорожная разметка	
Краевая линия разметки справа	
Вертикальная разметка справа	
Ограждение справа	
Тротуары справа	

Ведомость размещения дорожных знаков (которые должны быть установлены и отображены в проекте в соответствии с требованиями ГОСТ Р 52290-2004)
пос.Прогресс, дорога от ул.Лиманная к химическому складу

№ п/п	Номер знака по ГОСТ Р 52290 - 2004	Наименование знака	Типоразмер знака	Площадь знаков, м2 (для знаков инд. пр.)	Адрес (км + м)	Установлено / требуется установить	Количеств о	Местоположение	
1	2	3	4	5	6	7	8	9	10
ПРЕДУПРЕЖДАЮЩИЕ ЗНАКИ									
1	1.12.1	Опасные повороты	2	---	0+566	требуется	1	---	справа
Итого установлено:							0		
Итого требуется установить:							1		
Итого:							1		
ЗНАКИ ПРИОРИТЕТА									
1	2.1	Главная дорога	2	---	0+016	требуется	1	слева	---
2	2.4	Уступите дорогу	2	---	-1+989	требуется	1	---	справа
3				---	0+208	требуется	1	слева	---
4				---	0+221	требуется	1	---	справа
5				---	0+276	требуется	1	---	справа
6				---	0+544	требуется	1	слева	---
Итого установлено:							0		
Итого требуется установить:							6		
Итого:							6		
ЗАПРЕЩАЮЩИЕ ЗНАКИ									
1	3.24ж	Ограничение максимальной скорости (желтый фон)	2	---	0+566	требуется	1	---	справа
2	3.4	Движение грузовых автомобилей запрещено	2	---	0+010	установлено	1	---	справа
3				---	0+078	установлено	1	---	справа
Итого установлено:							2		
Итого требуется установить:							1		
Итого:							3		
ПРЕДПИСЫВАЮЩИЕ ЗНАКИ									
1	4.1.6	Движение направо или налево	2	---	-1+989	требуется	1	---	справа
Итого установлено:							0		
Итого требуется установить:							1		
Итого:							1		
ЗНАКИ ДОПОЛНИТЕЛЬНОЙ ИНФОРМАЦИИ									
1	8.13	Направление главной дороги	2	---	-1+985	требуется	1	---	справа
2				---	0+016	требуется	1	слева	---
3	8.2.1	Зона действия	2	---	0+566	требуется	1	---	справа
4	8.4.1	Вид транспортного средства	2	---	-1+989	требуется	1	---	справа
Итого установлено:							0		
Итого требуется установить:							4		
Итого:							4		
ВСЕГО УСТАНОВЛЕНО:							2		
ВСЕГО ТРЕБУЕТСЯ УСТАНОВИТЬ:							13		
ВСЕГО:							15		

Ведомость размещения искусственного освещения
пос.Прогресс, дорога от ул.Лиманная к химическому складу

№ п/п	Начало участка, км + м	Конец участка, км + м	Объект установки	Количество опор / светильников	Протяженность, м		Расположение
					Проектируемые в соответствии с нормативными документами, м	Фактически установленные, м	
1	2	3	4	5	6	7	8
1	0+006	0+015	населенный пункт	1\1	---	9	слева
Итого:				1\1	0	9	

Название объекта	пос.Прогресс, дорога от химического склада к кладбищу		
Категория дороги	Деревня : Проезд		
Тротуары слева			
Элементы дороги в плане	000	137 R = 98	263 R = 27 300
Элементы дороги в продольном плане	< 0,060		
Ограждение слева			
Вертикальная разметка слева			
Краевая линия разметки слева			



км 0+000

км 0+500

пос.Прогресс,
дорога от
химического склада
к кладбищу

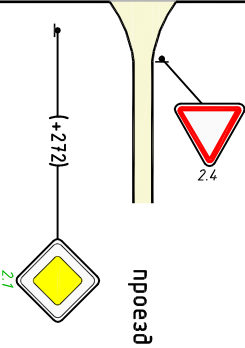


4 м

(+000)



(-050)



проезд

0+290

Осевая горизонтальная дорожная разметка	
Краевая линия разметки справа	
Вертикальная разметка справа	
Ограждение справа	
Тротуары справа	

л/счм

Название объекта	пос.Прогресс, дорога от химического склада к кладбищу
Категория дороги	Деревня : Проезд
Тротуары слева	
Элементы дороги в плане	
Элементы дороги в продольном плане	< 0,060
Ограждение слева	
Вертикальная разметка слева	
Краяевая линия разметки слева	

км 0+500

км 0+630

пос.Прогресс,
дорога от
химического склада
к кладбищу



Осебая горизонтальная дорожная разметка	
Краевая линия разметки справа	
Вертикальная разметка справа	
Ограждение справа	
Тротуары справа	



Ведомость размещения дорожных знаков (которые должны быть установлены и отображены в проекте в соответствии с требованиями ГОСТ Р 52290-2004)
пос.Прогресс, дорога от химического склада к кладбищу

№ п/п	Номер знака по ГОСТ Р 52290 - 2004	Наименование знака	Типоразмер знака	Площадь знаков, м2 (для знаков инд. пр.)	Адрес (км + м)	Установлено / требуется установить	Количество	Местоположение	
1	2	3	4	5	6	7	8	9	10
ПРЕДУПРЕЖДАЮЩИЕ ЗНАКИ									
1	1.12.1	Опасные повороты	2	---	0+000	требуется	1	---	справа
2	1.12.2	Опасные повороты	2	---	0+350	требуется	1	слева	---
Итого установлено:							0		
Итого требуется установить:							2		
Итого:							2		
ЗНАКИ ПРИОРИТЕТА									
1	2.1	Главная дорога	2	---	0+272	требуется	1	---	справа
2	2.4	Уступите дорогу	2	---	0+294	установлено	1	---	справа
Итого установлено:							1		
Итого требуется установить:							1		
Итого:							2		
ЗАПРЕЩАЮЩИЕ ЗНАКИ									
1	3.24ж	Ограничение максимальной скорости (желтый фон)	2	---	0+000	требуется	1	---	справа
2				---	0+350	требуется	1	слева	---
Итого установлено:							0		
Итого требуется установить:							2		
Итого:							2		
ЗНАКИ ДОПОЛНИТЕЛЬНОЙ ИНФОРМАЦИИ									
1	8.2.1	Зона действия	2	---	0+000	требуется	1	---	справа
2				---	0+350	требуется	1	слева	---
Итого установлено:							0		
Итого требуется установить:							2		
Итого:							2		
ВСЕГО УСТАНОВЛЕНО:							1		
ВСЕГО ТРЕБУЕТСЯ УСТАНОВИТЬ:							7		
ВСЕГО:							8		

Ведомость размещения дорожных знаков (которые должны быть установлены и отображены в проекте в соответствии с требованиями ГОСТ Р 52290-2004)
пос.Прогресс, пер.Северный

№ п/п	Номер знака по ГОСТ Р 52290 - 2004	Наименование знака	Типоразмер знака	Площадь знаков, м2 (для знаков инд. пр.)	Адрес (км + м)	Установлено / требуется установить	Количество	Местоположение	
1	2	3	4	5	6	7	8	9	10
ЗНАКИ ПРИОРИТЕТА									
1	2.4	Уступите дорогу	2	---	0+101	требуется	1	---	справа
2				---	0+138	требуется	1	слева	---
3				---	0+240	требуется	1	---	справа
Итого установлено:							0		
Итого требуется установить:							3		
Итого:							3		
ВСЕГО УСТАНОВЛЕНО:							0		
ВСЕГО ТРЕБУЕТСЯ УСТАНОВИТЬ:							3		
ВСЕГО:							3		

Ведомость размещения искусственного освещения
пос.Прогресс, пер.Северный

№ п/п	Начало участка, км + м	Конец участка, км + м	Объект установки	Количество опор / светильников	Протяженность, м		Расположение
					Проектируемые в соответствии с нормативными документами, м	Фактически установленные, м	
1	2	3	4	5	6	7	8
1	0+072	0+195	населенный пункт	2\2	---	123	слева
Итого:				2\2	0	123	

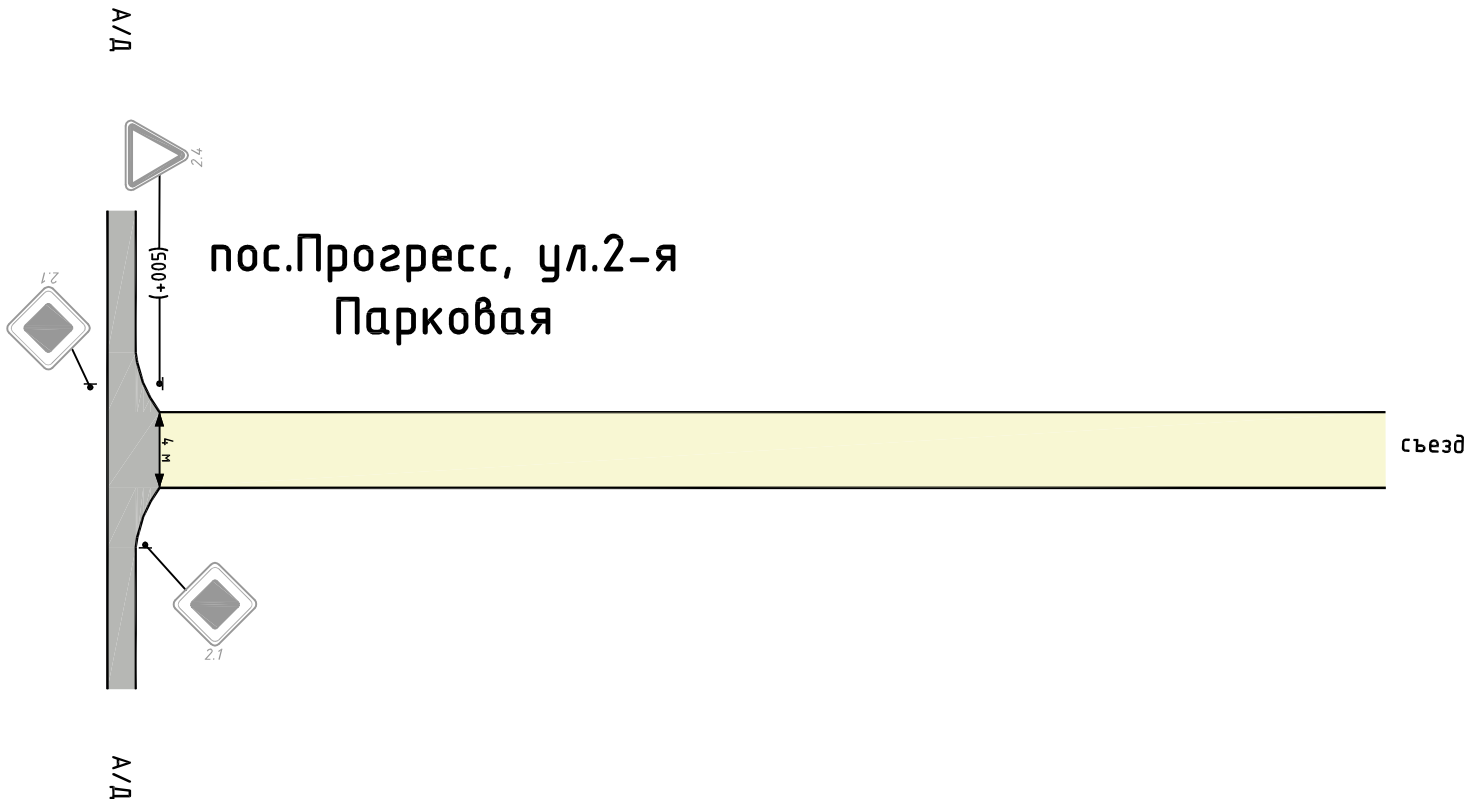
Ведомость размещения пешеходных дорожек (тротуаров)
пос.Прогресс, пер.Северный

№ п/п	Начало участка, км + м	Конец участка, км + м	Расположение	Объект установки	Протяженность, м	
					Проектируемые в соответствии с нормативными документами, м	Фактически установленные, м
1	2	3	4	5	6	7
1	0+001	0+023	справа	пос.Прогресс, пер.Северный	22	---
2	0+030	0+066	справа	пос.Прогресс, пер.Северный	36	---
3	0+072	0+115	справа	пос.Прогресс, пер.Северный	43	---
4	0+123	0+250	справа	пос.Прогресс, пер.Северный	127	---
Итого:					228	0

Название объекта	пос.Прогресс, ул.2-я Парковая
Категория дороги	Деревня : Улица в жилой застройке: второстепенная
Тротуары слева	
Элементы дороги в плане	
Элементы дороги в продольном плане	< 0,060
Ограждение слева	
Вертикальная разметка слева	
Краяевая линия разметки слева	

км 0+000

0+240 км 0+260



0+000

0+260

Осевая горизонтальная дорожная разметка	
Краяевая линия разметки справа	
Вертикальная разметка справа	
Ограждение справа	
Тротуары справа	

Ведомость размещения дорожных знаков (которые должны быть установлены и отображены в проекте в соответствии с требованиями ГОСТ Р 52290-2004)
пос.Прогресс, ул.Виноградная 1

№ п/п	Номер знака по ГОСТ Р 52290 - 2004	Наименование знака	Типоразмер знака	Площадь знаков, м2 (для знаков инд. пр.)	Адрес (км + м)	Установлено / требуется установить	Количество	Местоположение	
1	2	3	4	5	6	7	8	9	10
ЗНАКИ ПРИОРИТЕТА									
1	2.4	Уступите дорогу	2	---	0+255	установлено	1	---	справа
Итого установлено:							1		
Итого требуется установить:							0		
Итого:							1		
ВСЕГО УСТАНОВЛЕНО:							1		
ВСЕГО ТРЕБУЕТСЯ УСТАНОВИТЬ:							0		
ВСЕГО:							1		

Ведомость размещения искусственного освещения
пос.Прогресс, ул.Виноградная 1

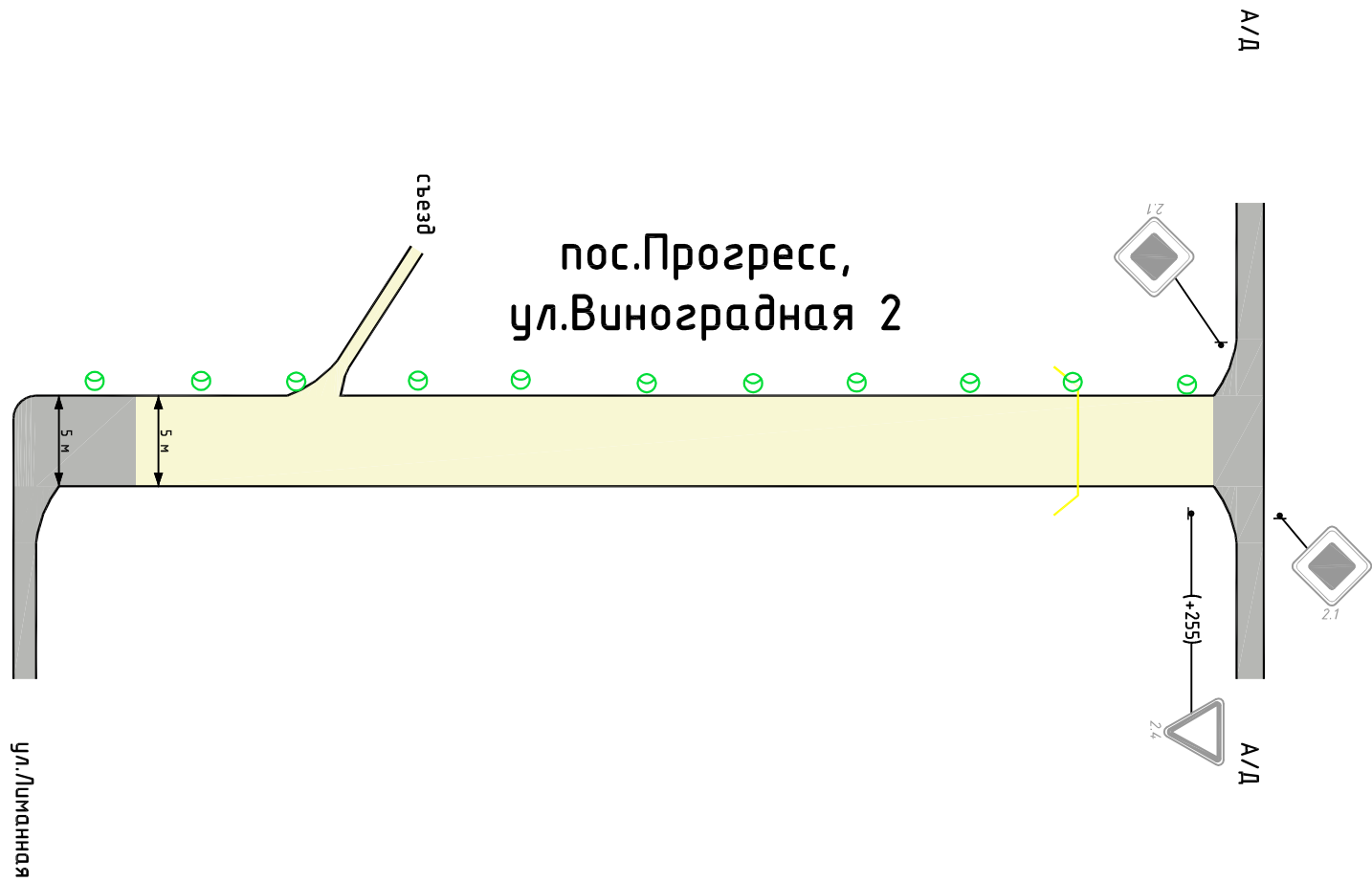
№ п/п	Начало участка, км + м	Конец участка, км + м	Объект установки	Количество опор / светильников	Протяженность, м		Расположение
					Проектируемые в соответствии с нормативными документами, м	Фактически установленные, м	
1	2	3	4	5	6	7	8
1	0+006	0+223	населенный пункт	4\4	---	217	слева
Итого:				4\4	0	217	

Название объекта	пос.Прогресс, ул.Виноградная 2
Категория дороги	Деревня : Улица в жилой застройке : второстепенная
Тротуары слева	
Элементы дороги в плане	
Элементы дороги в продольном плане	< 0,060
Ограждение слева	
Вертикальная разметка слева	
Краяевая линия разметки слева	

км 0+000

0+062

км 0+265



0+000

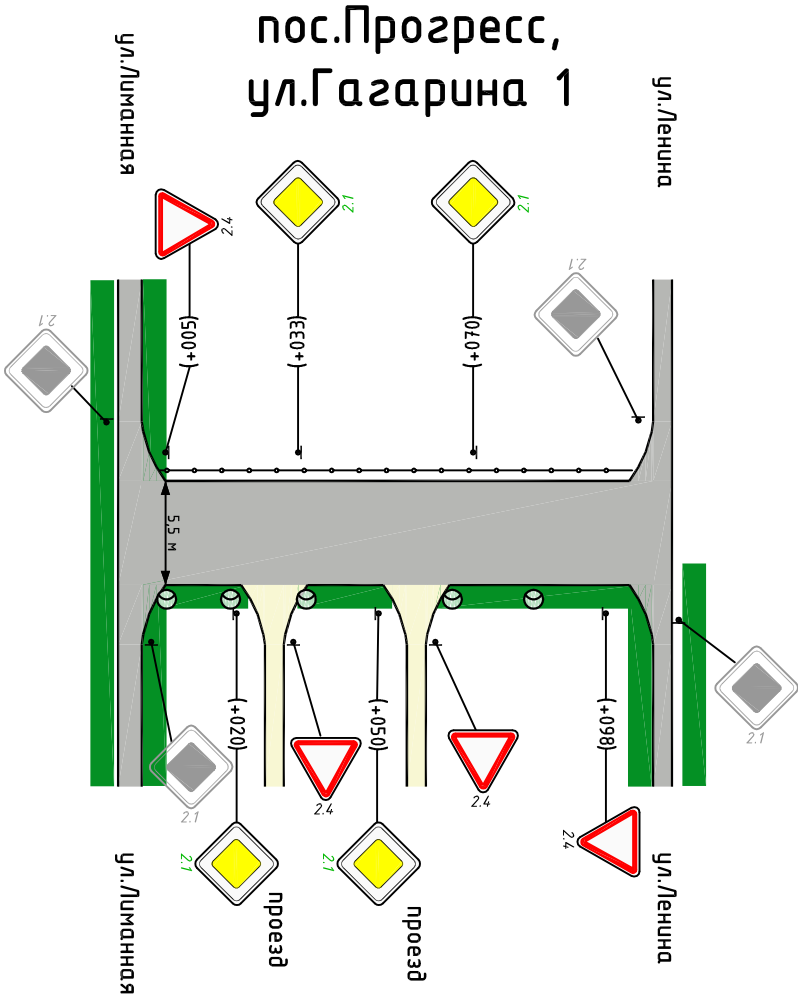
0+265

Осевая горизонтальная дорожная разметка	
Краяевая линия разметки справа	
Вертикальная разметка справа	
Ограждение справа	
Тротуары справа	

Название объекта	пос.Прогресс, ул.Гагарина 1		
Категория дороги	Деревня : Улицы в жилой застройке : второстепенная		
Тротуары слева			
Элементы дороги в плане			
Элементы дороги в продольном плане	< 0,060		
Ограждение слева	Б.О. ,У1		
Вертикальная разметка слева	км 0+000 - 0+100		
Краявая линия разметки слева	2,6		
	км 0+000 - 0+100		

км 0+000

км 0+108



Ширина 1м,
км 0+004 - 0+022

Ширина 1м,
км 0+032 - 0+052

Ширина 1м,
км 0+062 - 0+105

0+000

0+028

0+058

0+108

Осевая горизонтальная дорожная разметка			
Краевая линия разметки справа			
Вертикальная разметка справа			
Ограждение справа			
Тротуары справа			



Ведомость размещения дорожных знаков (которые должны быть установлены и отображены в проекте в соответствии с требованиями ГОСТ Р 52290-2004)
пос.Прогресс, ул.Гагарина 1

№ п/п	Номер знака по ГОСТ Р 52290 - 2004	Наименование знака	Типоразмер знака	Площадь знаков, м2 (для знаков инд. пр.)	Адрес (км + м)	Установлено / требуется установить	Количество	Местоположение	
1	2	3	4	5	6	7	8	9	10
ЗНАКИ ПРИОРИТЕТА									
1	2.1	Главная дорога	2	---	0+020	требуется	1	---	справа
2				---	0+033	требуется	1	слева	---
3				---	0+050	требуется	1	---	справа
4				---	0+070	требуется	1	слева	---
5	2.4	Уступите дорогу	2	---	0+005	установлено	1	слева	---
6				---	0+032	установлено	1	---	справа
7				---	0+062	установлено	1	---	справа
8				---	0+098	установлено	1	---	справа
Итого установлено:							4		
Итого требуется установить:							4		
Итого:							8		
ВСЕГО УСТАНОВЛЕНО:							4		
ВСЕГО ТРЕБУЕТСЯ УСТАНОВИТЬ:							4		
ВСЕГО:							8		

Ведомость размещения искусственного освещения
пос.Прогресс, ул.Гагарина 1

№ п/п	Начало участка, км + м	Конец участка, км + м	Объект установки	Количество опор / светильников	Протяженность, м		Расположение
					Проектируемые в соответствии с нормативными документами, м	Фактически установленные, м	
1	2	3	4	5	6	7	8
1	0+000	0+097	населенный пункт	55	---	97	справа
Итого:				55	0	97	

Ведомость размещения пешеходных дорожек (тротуаров)
пос.Прогресс, ул.Гагарина 1

№ п/п	Начало участка, км + м	Конец участка, км + м	Расположение	Объект установки	Протяженность, м	
					Проектируемые в соответствии с нормативными документами, м	Фактически установленные, м
1	2	3	4	5	6	7
1	0+004	0+022	справа	пос.Прогресс, ул.Гагарина 1	18	---
2	0+032	0+052	справа	пос.Прогресс, ул.Гагарина 1	20	---
3	0+062	0+105	справа	пос.Прогресс, ул.Гагарина 1	43	---
Итого:					81	0

Сводная ведомость объемов горизонтальной дорожной разметки по ул.Гагарина 2, пос.Прогресс

Участок улицы		1.1	1.2	1.3	1.4	1.5	1.6	1.7	1.8	1.11	1.12	1.13	1.14.1	1.17	1.18	1.19	1.20	1.24.1	1.24.2	1.24.3	1.24.4	1.25	Итого:
Начало	Конец																						
Коэффициент приведения к разметке 1.1		1	1	2	1	0,25	0,75	0,5	0,25	1,75	1	0,25	0,4	1	---	---	---	---	---	---	---	0,5	
Ширина, м		0,1	0,1	0,15	0,1	0,1	0,1	0,1	0,2	0,1	0,4	0,6	4	0,1	1,5*	1,5*	1,5*	1,5*	1,5*	1,5*	1,5*	0,8	
А/Д		ул.Ленина	0	0	0	0	0	60	0	0	0	0	0	0	0	0	0	0	0	0	0	0	
ул.Ленина		ул.Лиманная	0	0	0	0	0	0	0	0	0	0	5,5	0	0	0	0	0	0	0	0	0	
ИТОГО																							
Протяженность (количество*) разметки, м		---	---	---	---	---	---	60	---	---	---	---	5,5	---	---	---	---	---	---	---	---	---	
Протяженность приведенная, м		---	---	---	---	---	---	30	---	---	---	---	2,2	---	---	---	---	---	---	---	---	---	
Площадь разметки, м		---	---	---	---	---	---	3	---	---	---	---	8,8	---	---	---	---	---	---	---	---	---	11,80

Ведомость размещения дорожных знаков (которые должны быть установлены и отображены в проекте в соответствии с требованиями ГОСТ Р 52290-2004) пос.Прогресс, ул.Гагарина 2

№ п/п	Номер знака по ГОСТ Р 52290 - 2004	Наименование знака	Типоразмер знака	Площадь знаков, м2 (для знаков инд. пр.)	Адрес (км + м)	Установлено / требуется установить	Количество	Местоположение	
1	2	3	4	5	6	7	8	9	10
ЗНАКИ ПРИОРИТЕТА									
1	2.1	Главная дорога	2	---	0+045	требуется	1	---	справа
2				---	0+065	требуется	1	слева	---
3				---	0+072	требуется	1	---	справа
4				---	0+100	требуется	1	слева	---
5	2.4	Уступите дорогу	2	---	0+063	требуется	1	---	справа
6				---	0+084	требуется	1	слева	---
7				---	0+130	требуется	1	---	справа
8				---	0+147	требуется	1	слева	---
9				---	0+246	требуется	1	---	справа
Итого установлено:							0		
Итого требуется установить:							9		
Итого:							9		
ЗНАКИ ОСОБЫХ ПРЕДПИСАНИЙ									
1	5.19.1 (5.19.2)ж	Пешеходный переход (желтый фон)	2	---	0+143	требуется	1	---	справа
2				---	0+147	требуется	1	слева	---
Итого установлено:							0		
Итого требуется установить:							2		
Итого:							2		
ВСЕГО УСТАНОВЛЕНО:							0		
ВСЕГО ТРЕБУЕТСЯ УСТАНОВИТЬ:							11		
ВСЕГО:							11		

Ведомость размещения искусственного освещения пос.Прогресс, ул.Гагарина 2

№ п/п	Начало участка, км + м	Конец участка, км + м	Объект установки	Количество опор / светильников	Протяженность, м		Расположение
					Проектируемые в соответствии с нормативными документами, м	Фактически установленные, м	
1	2	3	4	5	6	7	8
1	0+008	0+200	населенный пункт	5\5	---	192	справа
Итого:				5\5	0	192	

Ведомость размещения пешеходных дорожек (тротуаров) пос.Прогресс, ул.Гагарина 2

№ п/п	Начало участка, км + м	Конец участка, км + м	Расположение	Объект установки	Протяженность, м	
					Проектируемые в соответствии с нормативными документами, м	Фактически установленные, м
1	2	3	4	5	6	7
1	0+042	0+055	слева	пос.Прогресс, ул.Гагарина 2	13	---
2	0+059	0+085	слева	пос.Прогресс, ул.Гагарина 2	26	---
3	0+060	0+109	справа	пос.Прогресс, ул.Гагарина 2	49	---
4	0+090	0+137	слева	пос.Прогресс, ул.Гагарина 2	47	---
5	0+144	0+254	справа	пос.Прогресс, ул.Гагарина 2	110	---
Итого:					245	0

Ведомость размещения дорожных знаков (которые должны быть установлены и отображены в проекте в соответствии с требованиями ГОСТ Р 52290-2004) пос.Прогресс, ул.Гаражная от А/Д до ул.Лиманная

№ п/п	Номер знака по ГОСТ Р 52290 - 2004	Наименование знака	Типоразмер знака	Площадь знаков, м2 (для знаков инд. пр.)	Адрес (км + м)	Установлено / требуется установить	Количество	Местоположение	
1	2	3	4	5	6	7	8	9	10
ЗНАКИ ПРИОРИТЕТА									
1	2.1	Главная дорога	2	---	0+150	требуется	1	---	справа
2				---	0+182	требуется	1	слева	---
3	2.4	Уступите дорогу	2	---	0+244	установлено	1	---	справа
Итого установлено:							1		
Итого требуется установить:							2		
Итого:							3		
ПРЕДПИСЫВАЮЩИЕ ЗНАКИ									
1	4.1.6	Движение направо или налево	2	---	0+244	требуется	1	---	справа
Итого установлено:							0		
Итого требуется установить:							1		
Итого:							1		
ЗНАКИ ДОПОЛНИТЕЛЬНОЙ ИНФОРМАЦИИ									
1	8.13	Направление главной дороги	2	---	0+244	требуется	1	---	справа
2	8.4.1	Вид транспортного средства	2	---	0+244	требуется	1	---	справа
Итого установлено:							0		
Итого требуется установить:							2		
Итого:							2		
ВСЕГО УСТАНОВЛЕНО:							1		
ВСЕГО ТРЕБУЕТСЯ УСТАНОВИТЬ:							5		
ВСЕГО:							6		

Ведомость размещения искусственного освещения пос.Прогресс, ул.Гаражная от А/Д до ул.Лиманная

№ п/п	Начало участка, км + м	Конец участка, км + м	Объект установки	Количество опор / светильников	Протяженность, м		Расположение
					Проектируемые в соответствии с нормативными документами, м	Фактически установленные, м	
1	2	3	4	5	6	7	8
1	0+077	0+265	населенный пункт	3\3	---	188	справа
Итого:				3\3	0	188	

Ведомость размещения пешеходных дорожек (тротуаров) пос.Прогресс, ул.Гаражная от А/Д до ул.Лиманная

№ п/п	Начало участка, км + м	Конец участка, км + м	Расположение	Объект установки	Протяженность, м	
					Проектируемые в соответствии с нормативными документами, м	Фактически установленные, м
1	2	3	4	5	6	7
1	0+000	0+161	слева	пос.Прогресс, ул.Гаражная от А/Д до ул.Лиманная	161	---
2	0+001	0+080	справа	пос.Прогресс, ул.Гаражная от А/Д до ул.Лиманная	79	---
3	0+086	0+155	справа	пос.Прогресс, ул.Гаражная от А/Д до ул.Лиманная	69	---
4	0+159	0+259	справа	пос.Прогресс, ул.Гаражная от А/Д до ул.Лиманная	100	---
5	0+166	0+260	слева	пос.Прогресс, ул.Гаражная от А/Д до ул.Лиманная	94	---
Итого:					503	0

Название объекта	пос.Прогресс, ул.Комсомольская
Категория дороги	Деревня : Улица в жилой застройке : второстепенная
Тротуары слева	Ширина 1м, км 0+003 - 0+113
Элементы дороги в плане	
Элементы дороги в продольном плане	< 0,060
Ограждение слева	п.о. -50м
Вертикальная разметка слева	км 0+075 - 0+112
Краевая линия разметки слева	км 0+124 - 0+167

км 0+000 0+119 0+172 0+220 км 0+255

Ширина 1м, км 0+124 - 0+167

Ширина 1м, км 0+175 - 0+216

Ширина 1м, км 0+222 - 0+253



Осевая горизонтальная дорожная разметка	1.14.1 км 0+108 - 0+112
Краевая линия разметки справа	Ширина 1м, км 0+125 - 0+164
Вертикальная разметка справа	км 0+075 - 0+112
Ограждение справа	п.о. -50м
Тротуары справа	Ширина 1м, км 0+003 - 0+113



Сводная ведомость объемов горизонтальной дорожной разметки по ул.Комсомольская, пос.Прогресс

Участок улицы		1.1	1.2	1.3	1.4	1.5	1.6	1.7	1.8	1.11	1.12	1.13	1.14.1	1.17	1.18	1.19	1.20	1.24.1	1.24.2	1.24.3	1.24.4	1.25	Итого:
Начало	Конец																						
Коэффициент приведения к разметке 1.1		1	1	2	1	0,25	0,75	0,5	0,25	1,75	1	0,25	0,4	1	---	---	---	---	---	---	---	0,5	
Ширина, м		0,1	0,1	0,15	0,1	0,1	0,1	0,1	0,2	0,1	0,4	0,6	4	0,1	1,5*	1,5*	1,5*	1,5*	1,5*	1,5*	---	0,8	
ул.Лиманная	ул.Ленина	0	0	0	0	0	0	0	0	0	0	0	5	0	0	0	0	2	2	0	0	10	
ул.Ленина	А/Д	0	0	0	0	0	0	0	0	0	0	0	0	0	0	0	0	2	2	0	0	10	
ИТОГО																							
Протяженность (количество*) разметки, м		---	---	---	---	---	---	---	---	---	---	---	5	---	---	---	---	4	4	---	---	20	28,00
Протяженность приведенная, м		---	---	---	---	---	---	---	---	---	---	---	2	---	---	---	---	4	4	---	---	10	
Площадь разметки, м		---	---	---	---	---	---	---	---	---	---	---	8	---	---	---	---	6	6	---	---	8	

Ведомость размещения дорожных знаков (которые должны быть установлены и отображены в проекте в соответствии с требованиями ГОСТ Р 52290-2004) пос.Прогресс, ул.Комсомольская

№ п/п	Номер знака по ГОСТ Р 52290 - 2004	Наименование знака	Типоразмер знака	Площадь знаков, м2 (для знаков инд. пр.)	Адрес (км + м)	Установлено / требуется установить	Количество	Местоположение	
1	2	3	4	5	6	7	8	9	10
ПРЕДУПРЕЖДАЮЩИЕ ЗНАКИ									
1	1.17ж	Искусственная неровность (желтый фон)	2	---	0+048	установлено	1	---	справа
2				---	0+226	требуется	1	слева	---
3	1.23ж	Дети (желтый фон)	2	---	0+000	требуется	1	слева	---
4				---	0+015	требуется	1	---	справа
5				---	0+064	требуется	1	---	справа
6				---	0+112	установлено	1	слева	---
7				---	0+125	установлено	1	---	справа
8				---	0+247	требуется	1	слева	---
Итого установлено:							3		
Итого требуется установить:							5		
Итого:							8		
ЗНАКИ ПРИОРИТЕТА									
1	2.1	Главная дорога	2	---	0+108	требуется	1	---	справа
2				---	0+142	установлено	1	слева	---
3	2.4	Уступите дорогу	2	---	0+005	установлено	1	слева	---
4				---	0+173	установлено	1	---	справа
Итого установлено:							3		
Итого требуется установить:							1		
Итого:							4		
ЗАПРЕЩАЮЩИЕ ЗНАКИ									
1	3.24ж	Ограничение максимальной скорости (желтый фон)	2	---	0+015	требуется	1	---	справа
2				---	0+098	установлено	1	---	справа
3				---	0+126	установлено	1	слева	---
4				---	0+247	установлено	1	слева	---
Итого установлено:							3		
Итого требуется установить:							1		
Итого:							4		
ПРЕДПИСЫВАЮЩИЕ ЗНАКИ									
1	4.1.4	Движение прямо или направо	2	---	0+142	установлено	1	слева	---
2	4.1.5	Движение прямо или налевоо	2	---	0+108	требуется	1	---	справа
Итого установлено:							1		
Итого требуется установить:							1		
Итого:							2		
ЗНАКИ ОСОБЫХ ПРЕДПИСАНИЙ									
1	5.19.1 (5.19.2)ж	Пешеходный переход (желтый фон)	2	---	0+108	установлено	1	---	справа
2				---	0+112	установлено	1	слева	---
3	5.20ж	Искусственная неровность (желтый фон)	2	---	0+098	установлено	1	---	справа
4				---	0+099	установлено	1	слева	---
5				---	0+125	установлено	1	---	справа
6				---	0+126	установлено	1	слева	---
Итого установлено:							6		
Итого требуется установить:							0		
Итого:							6		

ЗНАКИ ДОПОЛНИТЕЛЬНОЙ ИНФОРМАЦИИ									
1	8.2.1	Зона действия	2	---	0+000	установлено	1	слева	---
2				---	0+064	установлено	1	---	справа
3				---	0+098	установлено	1	---	справа
4				---	0+126	установлено	1	слева	---
Итого установлено:							4		
Итого требуется установить:							0		
Итого:							4		
ВСЕГО УСТАНОВЛЕНО:							20		
ВСЕГО ТРЕБУЕТСЯ УСТАНОВИТЬ:							8		
ВСЕГО:							28		

Ведомость размещения пешеходных дорожек (тротуаров)
пос.Прогресс, ул.Комсомольская

№ п/п	Начало участка, км + м	Конец участка, км + м	Расположение	Объект установки	Протяженность, м	
					Проектируемые в соответствии с нормативными документами, м	Фактически установленные, м
1	2	3	4	5	6	7
1	0+003	0+113	справа	пос.Прогресс, ул.Комсомольская	110	---
2	0+003	0+113	слева	пос.Прогресс, ул.Комсомольская	110	---
3	0+124	0+167	слева	пос.Прогресс, ул.Комсомольская	43	---
4	0+125	0+164	справа	пос.Прогресс, ул.Комсомольская	39	---
5	0+173	0+253	справа	пос.Прогресс, ул.Комсомольская	80	---
6	0+175	0+216	слева	пос.Прогресс, ул.Комсомольская	41	---
7	0+222	0+253	слева	пос.Прогресс, ул.Комсомольская	31	---
Итого:					454	0

Название объекта	пос.Прогресс, ул.Ленина		
Категория дороги	Деревня : Улица в жилой застройке: основная		
Тротуары слева	Ширина 1м, км 0+500 - 0+603		Ширина 1м, 69 м
Элементы дороги в плане			
Элементы дороги в продольном плане	< 0,060		
Ограждение слева			
Вертикальная разметка слева			
Краевая линия разметки слева			

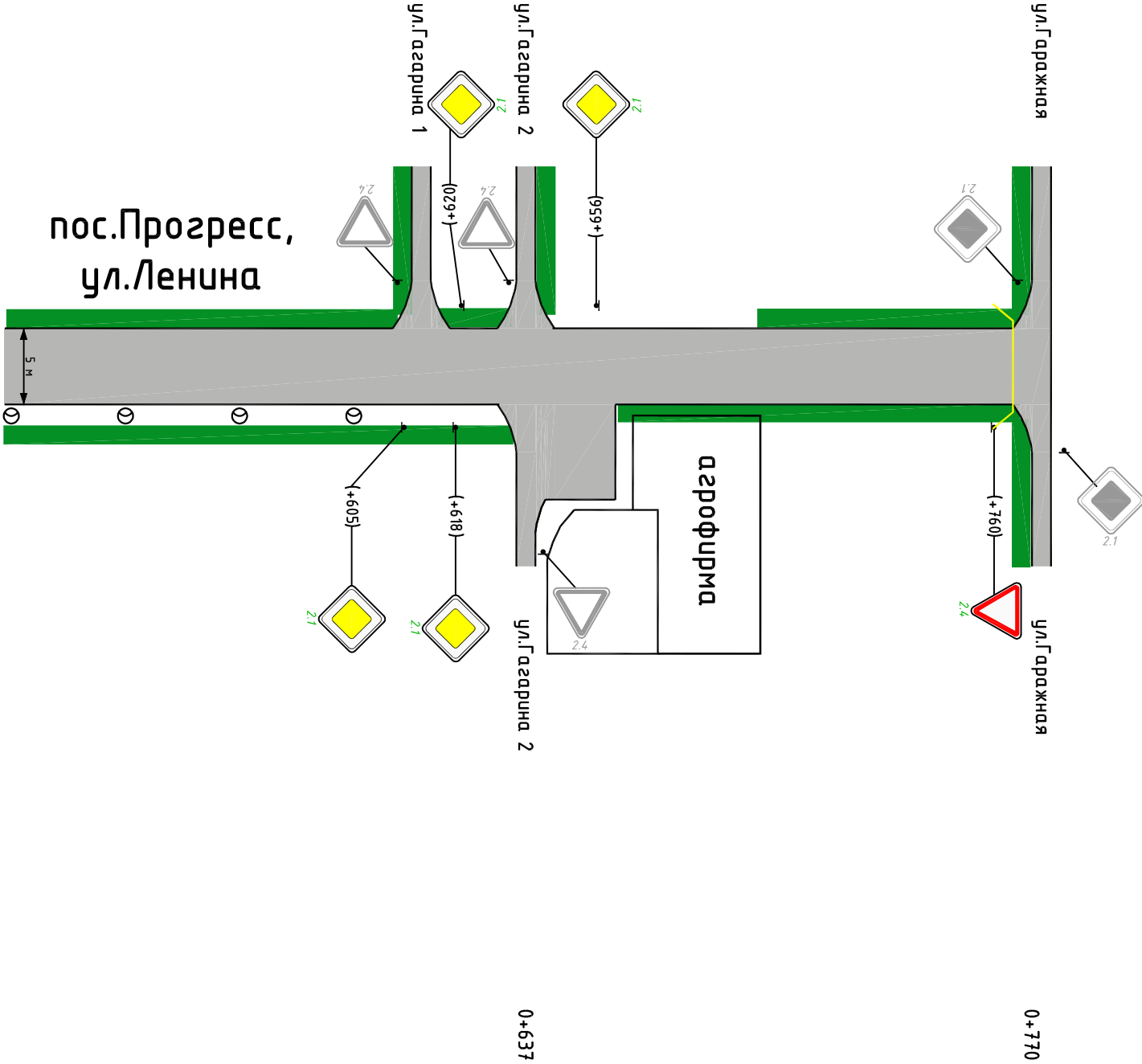
км 0+500

0+617

0+637

км 0+770

Ширина 1м,
км 0+614 - 0+633



Осевая горизонтальная дорожная разметка			
Краевая линия разметки справа			
Вертикальная разметка справа			
Ограждение справа			
Тротуары справа	Ширина 1м, км 0+499 - 0+633		Ширина 1м, км 0+661 - 0+767



Сводная ведомость объемов горизонтальной дорожной разметки по ул.Ленина, пос.Прогресс

Участок улицы		1.1	1.2	1.3	1.4	1.5	1.6	1.7	1.8	1.11	1.12	1.13	1.14.1	1.17	1.18	1.19	1.20	1.24.1	1.24.2	1.24.3	1.24.4	1.25	Итого:
Начало	Конец																						
Коэффициент приведения к разметке 1.1		1	1	2	1	0,25	0,75	0,5	0,25	1,75	1	0,25	0,4	1	---	---	---	---	---	---	---	0,5	
Ширина, м		0,1	0,1	0,15	0,1	0,1	0,1	0,1	0,2	0,1	0,4	0,6	4	0,1	1,5*	1,5*	1,5*	1,5*	1,5*	1,5*	1,5*	0,8	
ул.Степная	пер.Северный	0	0	0	0	0	0	0	0	0	0	0	0	0	0	0	0	1	1	0	0	0	
пер.Северный	ул.Комсомольская	0	0	0	0	0	0	0	0	0	0	0	0	0	0	0	0	2	0	0	0	0	
ул.Комсомольская	ул.Гагарина 1	0	0	0	0	0	0	0	0	0	0	0	5	0	0	0	0	1	1	0	0	0	
ул.Гагарина 1	ул.Гагарина 2	0	0	0	0	0	0	0	0	0	0	0	0	0	0	0	0	0	0	0	0	0	
ул.Гагарина 2	ул.Гаражная	0	0	0	0	0	0	0	0	0	0	0	0	0	0	0	0	0	0	0	0	0	
ИТОГО																							17,00
Протяженность (количество*) разметки, м		---	---	---	---	---	---	---	---	---	---	---	5	---	---	---	---	4	2	---	---	---	
Протяженность приведенная, м		---	---	---	---	---	---	---	---	---	---	---	2	---	---	---	---	4	2	---	---	---	
Площадь разметки, м		---	---	---	---	---	---	---	---	---	---	---	8	---	---	---	---	6	3	---	---	---	

Ведомость размещения дорожных знаков (которые должны быть установлены и отображены в проекте в соответствии с требованиями ГОСТ Р 52290-2004) пос.Прогресс, ул.Ленина

№ п/п	Номер знака по ГОСТ Р 52290 - 2004	Наименование знака	Типоразмер знака	Площадь знаков, м2 (для знаков инд. пр.)	Адрес (км + м)	Установлено / требуется установить	Количество о	Местоположение	
1	2	3	4	5	6	7	8	9	10
ПРЕДУПРЕЖДАЮЩИЕ ЗНАКИ									
1	1.23ж	Дети (желтый фон)	2	---	0+185	требуется	1	---	справа
2				---	0+265	требуется	1	---	справа
3				---	0+390	установлено	1	слева	---
4				---	0+480	требуется	1	слева	---
Итого установлено:							1		
Итого требуется установить:							3		
Итого:							4		
ЗНАКИ ПРИОРИТЕТА									
1	2.1	Главная дорога	2	---	0+185	требуется	1	---	справа
2				---	0+222	требуется	1	слева	---
3				---	0+605	требуется	1	---	справа
4				---	0+618	требуется	1	---	справа
5				---	0+620	требуется	1	слева	---
6				---	0+655	требуется	1	слева	---
7	2.4	Уступите дорогу	2	---	0+005	установлено	1	слева	---
8				---	0+418	требуется	1	слева	---
9				---	0+760	требуется	1	---	справа
Итого установлено:							1		
Итого требуется установить:							8		
Итого:							9		
ЗАПРЕЩАЮЩИЕ ЗНАКИ									
1	3.24ж	Ограничение максимальной скорости (желтый фон)	2	---	0+185	требуется	1	---	справа
2				---	0+480	требуется	1	слева	---
Итого установлено:							0		
Итого требуется установить:							2		
Итого:							2		
ЗНАКИ ОСОБЫХ ПРЕДПИСАНИЙ									
1	5.19.1 (5.19.2)ж	Пешеходный переход (желтый фон)	2	---	0+404	требуется	1	---	справа
2				---	0+408	требуется	1	слева	---
Итого установлено:							0		
Итого требуется установить:							2		
Итого:							2		
ИНФОРМАЦИОННЫЕ ЗНАКИ									
1	6.8.1	Тупик	2	---	0+215	требуется	1	---	справа
2				---	0+390	установлено	1	слева	---
Итого установлено:							1		
Итого требуется установить:							1		
Итого:							2		
ЗНАКИ ДОПОЛНИТЕЛЬНОЙ ИНФОРМАЦИИ									
1	8.2.1	Зона действия	2	---	0+265	требуется	1	---	справа
2				---	0+390	установлено	1	слева	---
Итого установлено:							1		
Итого требуется установить:							1		
Итого:							2		
ВСЕГО УСТАНОВЛЕНО:							4		
ВСЕГО ТРЕБУЕТСЯ УСТАНОВИТЬ:							17		
ВСЕГО:							21		

Ведомость размещения искусственного освещения
пос.Прогресс, ул.Ленина

№ п/п	Начало участка, км + м	Конец участка, км + м	Объект установки	Количество опор / светильников	Протяженность, м		Расположение
					Проектируемые в соответствии с нормативными документами, м	Фактически установленные, м	
1	2	3	4	5	6	7	8
1	0+000	0+606	населенный пункт	17\17	---	606	справа
Итого:				17\17	0	606	

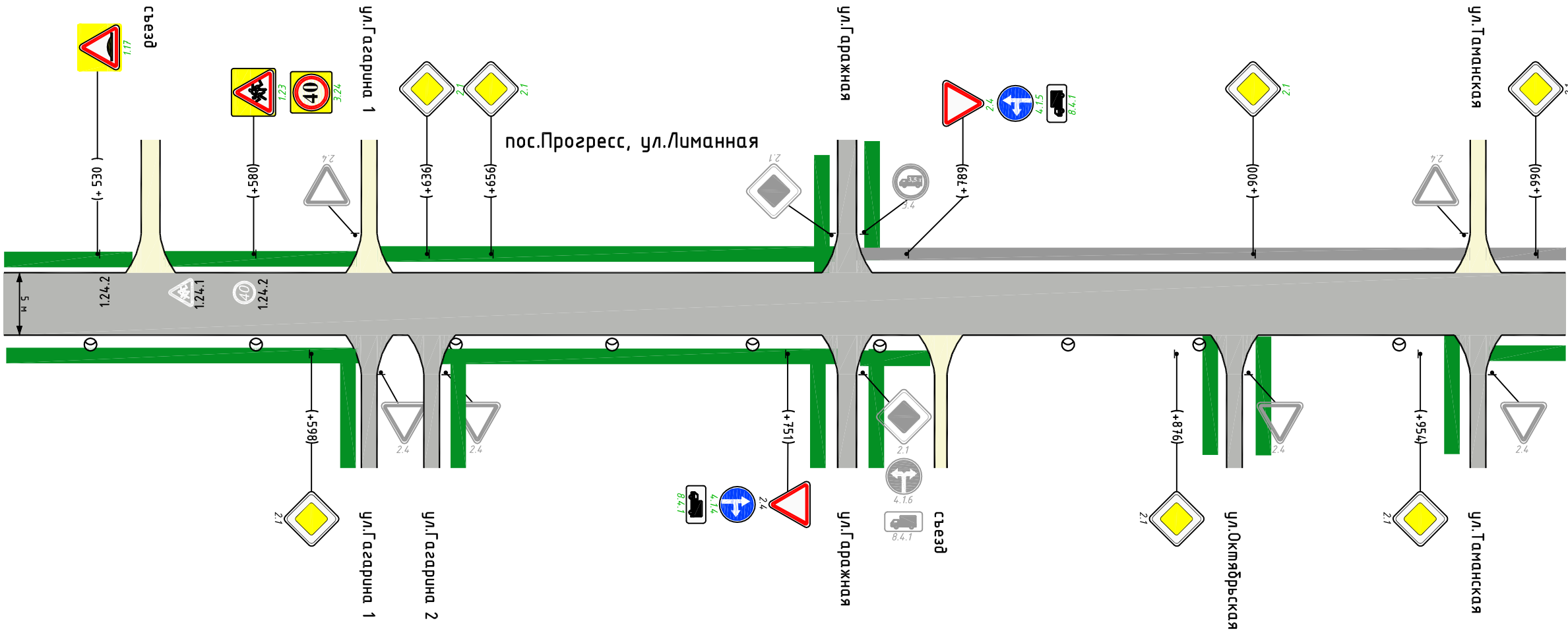
Ведомость размещения пешеходных дорожек (тротуаров)
пос.Прогресс, ул.Ленина

№ п/п	Начало участка, км + м	Конец участка, км + м	Расположение	Объект установки	Протяженность, м	
					Проектируемые в соответствии с нормативными документами, м	Фактически установленные, м
1	2	3	4	5	6	7
1	0+000	0+200	справа	пос.Прогресс, ул.Ленина	200	---
2	0+000	0+201	слева	пос.Прогресс, ул.Ленина	201	---
3	0+208	0+395	справа	пос.Прогресс, ул.Ленина	187	---
4	0+209	0+322	слева	пос.Прогресс, ул.Ленина	113	---
5	0+322	0+394	слева	пос.Прогресс, ул.Ленина	72	---
6	0+404	0+498	справа	пос.Прогресс, ул.Ленина	94	---
7	0+404	0+499	слева	пос.Прогресс, ул.Ленина	95	---
8	0+499	0+633	справа	пос.Прогресс, ул.Ленина	134	---
9	0+500	0+603	слева	пос.Прогресс, ул.Ленина	103	---
10	0+614	0+633	слева	пос.Прогресс, ул.Ленина	19	---
11	0+661	0+767	справа	пос.Прогресс, ул.Ленина	106	---
12	0+698	0+767	слева	пос.Прогресс, ул.Ленина	69	---
Итого:					1393	0

Название объекта	пос.Прогресс, ул.Лиманная		
Категория дороги	Деревня : Улица в жилой застройке :основная		
Тротуары слева	Ширина 1м, 62 м	Ширина 1м, км 0+619 - 0+766	Ширина 1м, км 0+773 - 0+970
Элементы дороги в плане			
Элементы дороги в продольном плане	< 0,060		
Ограждение слева			
Вертикальная разметка слева			
Краевая линия разметки слева			



км 0+500 Ширина 1м, км 0+500 - 0+539 0+547 0+617 0+770 0+972 Ширина 1м, км 0+974 - 1+000 км 1+000

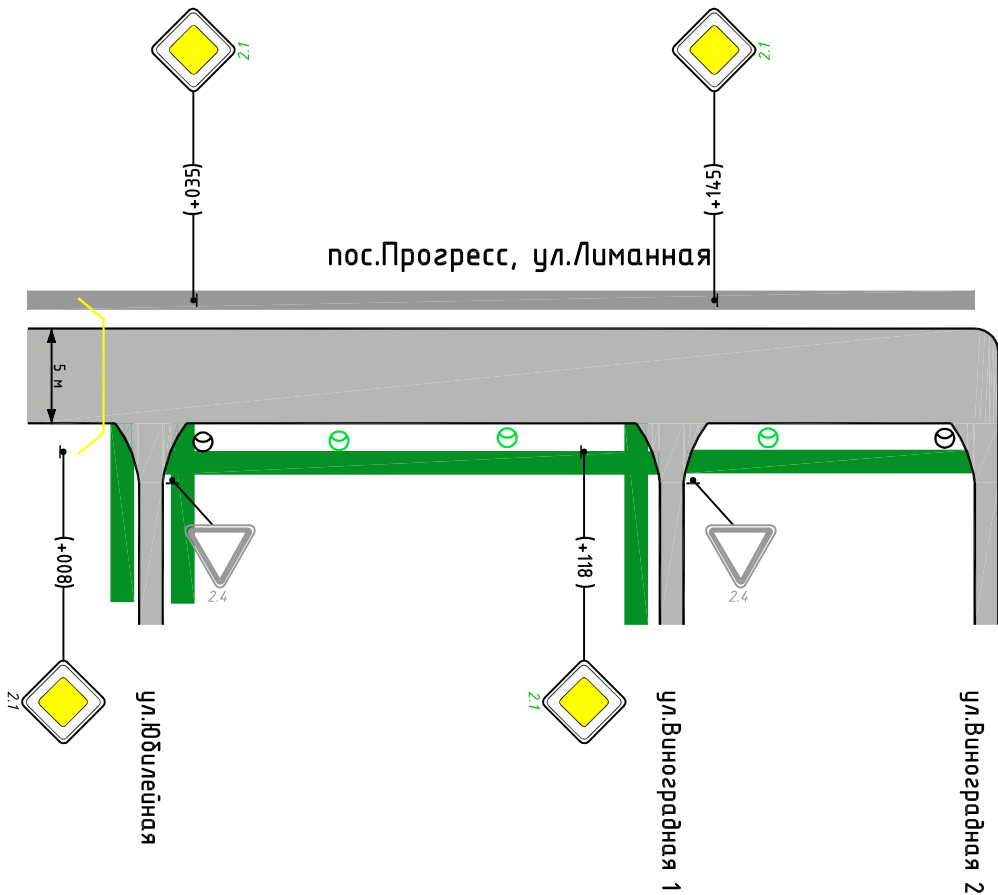


Осевая горизонтальная дорожная разметка			
Краевая линия разметки справа			
Вертикальная разметка справа			
Ограждение справа			
Тротуары справа	Ширина 1м, км 0+500 - 0+613	Ширина 1м, км 0+639 - 0+767	Ширина 1м, км 0+774 - 0+796

Название объекта	пос.Прогресс, ул.Лиманная
Категория дороги	Деревня : Улица в жилой застройке: основная
Тротуары следа	Ширина 1м, км 1+000 – 1+200
Элементы дороги в плане	
Элементы дороги в продольном плане	< 0,060
Ограждение следа	
Вертикальная разметка следа	
Краевая линия разметки следа	

км 1+000

км 1+200



Осевая горизонтальная дорожная разметка	
Краевая линия разметки справа	
Вертикальная разметка справа	
Ограждение справа	
Тротуары справа	Ширина 1м, км 1+029 – 1+134 Ширина 1м, 61 м



Сводная ведомость объемов горизонтальной дорожной разметки по ул.Лиманная, пос.Прогресс

Участок улицы		1.1	1.2	1.3	1.4	1.5	1.6	1.7	1.8	1.11	1.12	1.13	1.14.1	1.17	1.18	1.19	1.20	1.24.1	1.24.2	1.24.3	1.24.4	1.25	Итого:
Начало	Конец																						
Коэффициент приведения к разметке 1.1		1	1	2	1	0,25	0,75	0,5	0,25	1,75	1	0,25	0,4	1	---	---	---	---	---	---	---	0,5	
Ширина, м		0,1	0,1	0,15	0,1	0,1	0,1	0,1	0,2	0,1	0,4	0,6	4	0,1	1,5*	1,5*	1,5*	1,5*	1,5*	1,5*	1,5*	0,8	
ул.Степная	пер.Северный	0	0	0	0	0	0	0	0	0	0	0	0	0	0	0	0	0	0	0	0	0	
пер.Северный	ул.Комсомольская	0	0	0	0	0	0	0	0	0	0	0	0	0	0	0	0	1	1	0	0	5	
ул.Комсомольская	ул.Гагарина 1	0	0	0	0	0	0	0	0	0	0	0	5	0	0	0	0	2	4	0	0	15	
ул.Гагарина 1	ул.Гагарина 2	0	0	0	0	0	0	0	0	0	0	0	0	0	0	0	0	0	0	0	0	0	
ул.Гагарина 2	ул.Гаражная	0	0	0	0	0	0	0	0	0	0	0	0	0	0	0	0	0	0	0	0	0	
ул.Гаражная	ул.Октябрьская	0	0	0	0	0	0	0	0	0	0	0	0	0	0	0	0	0	0	0	0	0	
ул.Октябрьская	ул.Таманская	0	0	0	0	0	0	0	0	0	0	0	0	0	0	0	0	0	0	0	0	0	
ул.Таманская	ул.Юбилейная	0	0	0	0	0	0	0	0	0	0	0	0	0	0	0	0	0	0	0	0	0	
ул.Юбилейная	ул.Виноградная	0	0	0	0	0	0	0	0	0	0	0	0	0	0	0	0	0	0	0	0	0	
ул.Виноградная	проезд	0	0	0	0	0	0	0	0	0	0	0	0	0	0	0	0	0	0	0	0	0	
ИТОГО																							
Протяженность (количество*) разметки, м		---	---	---	---	---	---	---	---	---	---	---	5	---	---	---	---	3	5	---	---	20	
Протяженность приведенная, м		---	---	---	---	---	---	---	---	---	---	---	2	---	---	---	---	3	5	---	---	10	
Площадь разметки, м		---	---	---	---	---	---	---	---	---	---	---	8	---	---	---	---	4,5	7,5	---	---	8	
																							28,00

Ведомость размещения дорожных знаков (которые должны быть установлены и отображены в проекте в соответствии с требованиями ГОСТ Р 52290-2004) пос.Прогресс, ул.Лиманная

№ п/п	Номер знака по ГОСТ Р 52290 - 2004	Наименование знака	Типоразмер знака	Площадь знаков, м2 (для знаков инд. пр.)	Адрес (км + м)	Установлено / требуется установить	Количество	Местоположение	
1	2	3	4	5	6	7	8	9	10
ПРЕДУПРЕЖДАЮЩИЕ ЗНАКИ									
1	1.17ж	Искусственная неровность (желтый фон)	2	---	0+305	установлено	1	---	справа
2				---	0+530	требуется	1	слева	---
3	1.23ж	Дети (желтый фон)	2	---	0+260	требуется	1	---	справа
4				---	0+381	требуется	1	---	справа
5				---	0+480	требуется	1	слева	---
6				---	0+580	требуется	1	слева	---
7	1.34.1	Направление поворота	2	---	0+002	требуется	1	слева	---
8	1.34.2	Направление поворота	2	---	-1+992	требуется	1	---	справа
Итого установлено:							1		
Итого требуется установить:							7		
Итого:							8		
ЗНАКИ ПРИОРИТЕТА									
1	2.1	Главная дорога	2	---	0+195	установлено	1	---	справа
2				---	0+220	требуется	1	слева	---
3				---	0+381	установлено	1	---	справа
4				---	0+598	установлено	1	---	справа
5				---	0+627	требуется	1	---	справа
6				---	0+635	требуется	1	слева	---
7				---	0+661	требуется	1	слева	---
8				---	0+875	установлено	1	---	справа
9				---	0+953	установлено	1	---	справа
10				---	0+990	установлено	1	слева	---
11				---	1+007	установлено	1	---	справа
12				---	1+117	требуется	1	---	справа
13	2.4	Уступите дорогу	2	---	0+000	установлено	1	---	справа
14				---	0+789	требуется	1	слева	---
Итого установлено:							8		
Итого требуется установить:							6		
Итого:							14		
ЗАПРЕЩАЮЩИЕ ЗНАКИ									
1	3.24ж	Ограничение максимальной скорости (желтый фон)	2	---	0+260	требуется	1	---	справа
2				---	0+405	установлено	1	---	справа
3				---	0+430	требуется	1	слева	---
4				---	0+580	требуется	1	слева	---
Итого установлено:							1		
Итого требуется установить:							3		
Итого:							4		

ПРЕДПИСЫВАЮЩИЕ ЗНАКИ									
1	4.1.4	Движение прямо или направо	2	---	0+000	требуется	1	---	справа
2	4.1.5	Движение прямо или налево	2	---	0+789	требуется	1	слева	---
Итого установлено:							0		
Итого требуется установить:							2		
Итого:							2		
ЗНАКИ ОСОБЫХ ПРЕДПИСАНИЙ									
1	5.19.1 (5.19.2)ж	Пешеходный переход (желтый фон)	2	---	0+415	установлено	1	---	справа
2				---	0+419	установлено	1	слева	---
3	5.20ж	Искусственная неровность (желтый фон)	2	---	0+405	установлено	1	---	справа
4				---	0+406	требуется	1	слева	---
5				---	0+429	установлено	1	---	справа
6				---	0+430	требуется	1	слева	---
Итого установлено:							4		
Итого требуется установить:							2		
Итого:							6		
ЗНАКИ ДОПОЛНИТЕЛЬНОЙ ИНФОРМАЦИИ									
1	8.2.1	Зона действия	2	---	0+381	требуется	1	---	справа
2				---	0+405	установлено	1	---	справа
3				---	0+430	требуется	1	слева	---
4				---	0+480	требуется	1	слева	---
5	8.4.1	Вид транспортного средства	2	---	0+000	требуется	1	---	справа
6				---	0+789	требуется	1	слева	---
Итого установлено:							1		
Итого требуется установить:							5		
Итого:							6		
ВСЕГО УСТАНОВЛЕНО:							15		
ВСЕГО ТРЕБУЕТСЯ УСТАНОВИТЬ:							25		
ВСЕГО:							40		

Ведомость размещения искусственного освещения
пос.Прогресс, ул.Лиманная

№ п/п	Начало участка, км + м	Конец участка, км + м	Объект установки	Количество опор / светильников	Протяженность, м		Расположение
					Проектируемые в соответствии с нормативными документами, м	Фактически установленные, м	
1	2	3	4	5	6	7	8
1	0+085	1+208	населенный пункт	17\17	---	1123	справа
Итого:				17\17	0	1123	

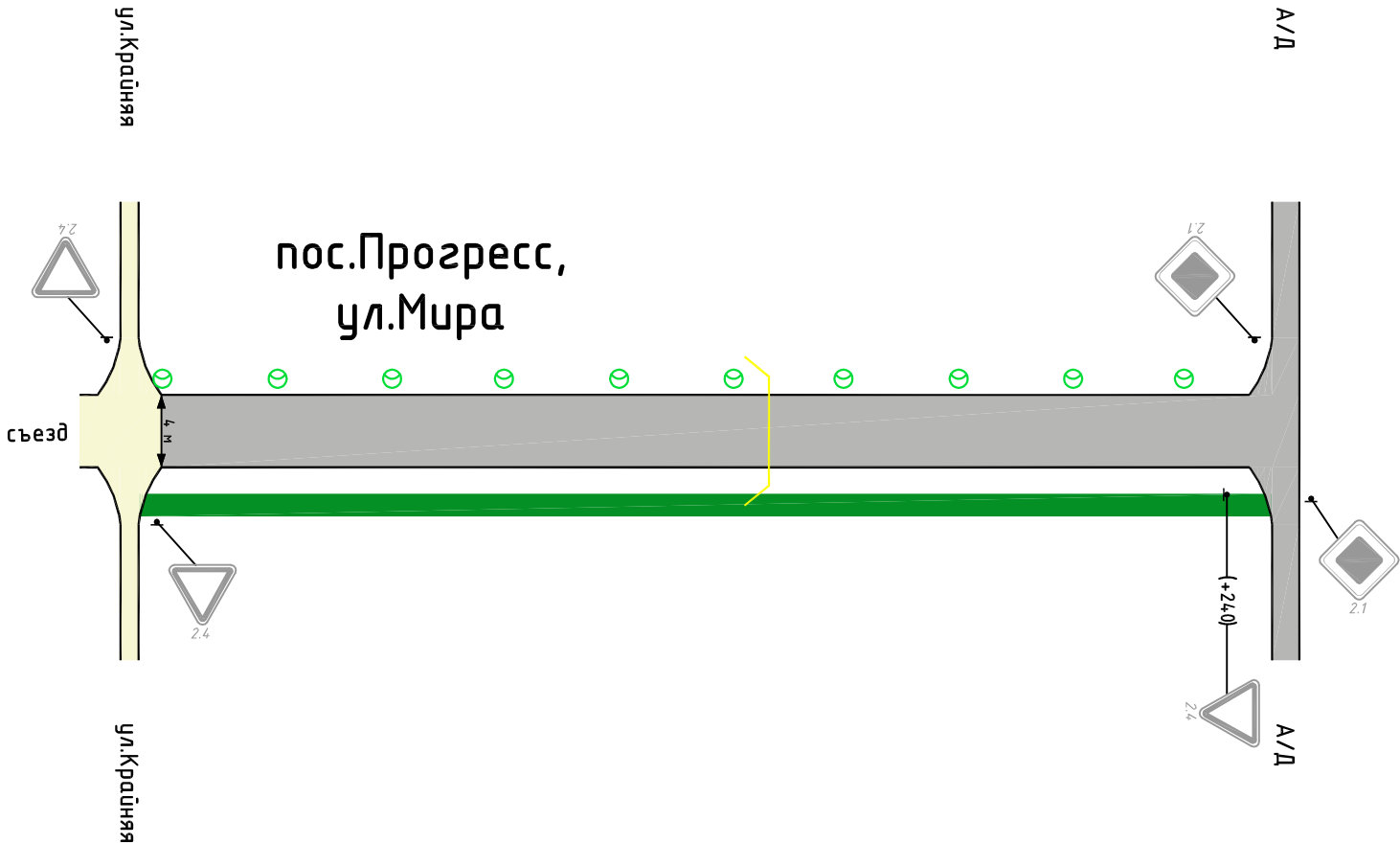
Ведомость размещения пешеходных дорожек (тротуаров)
пос.Прогресс, ул.Лиманная

№ п/п	Начало участка, км + м	Конец участка, км + м	Расположение	Объект установки	Протяженность, м	
					Проектируемые в соответствии с нормативными документами, м	Фактически установленные, м
1	2	3	4	5	6	7
1	0+773	0+970	слева	пос.Прогресс, ул.Лиманная	---	197
2	0+974	1+000	слева	пос.Прогресс, ул.Лиманная	---	26
3	1+000	1+200	слева	пос.Прогресс, ул.Лиманная	---	200
Итого:					0	423

Название объекта	пос.Прогресс, ул.Мира
Категория дороги	Деревня : Улица в жилой застройке: второстепенная
Тротуары слева	
Элементы дороги в плане	
Элементы дороги в продольном плане	< 0,060
Ограждение слева	
Вертикальная разметка слева	
Краяевая линия разметки слева	

км 0+000

км 0+250



Осевая горизонтальная дорожная разметка	
Краяевая линия разметки справа	
Вертикальная разметка справа	
Ограждение справа	
Тротуары справа	Ширина 1м, км 0+000 - 0+250



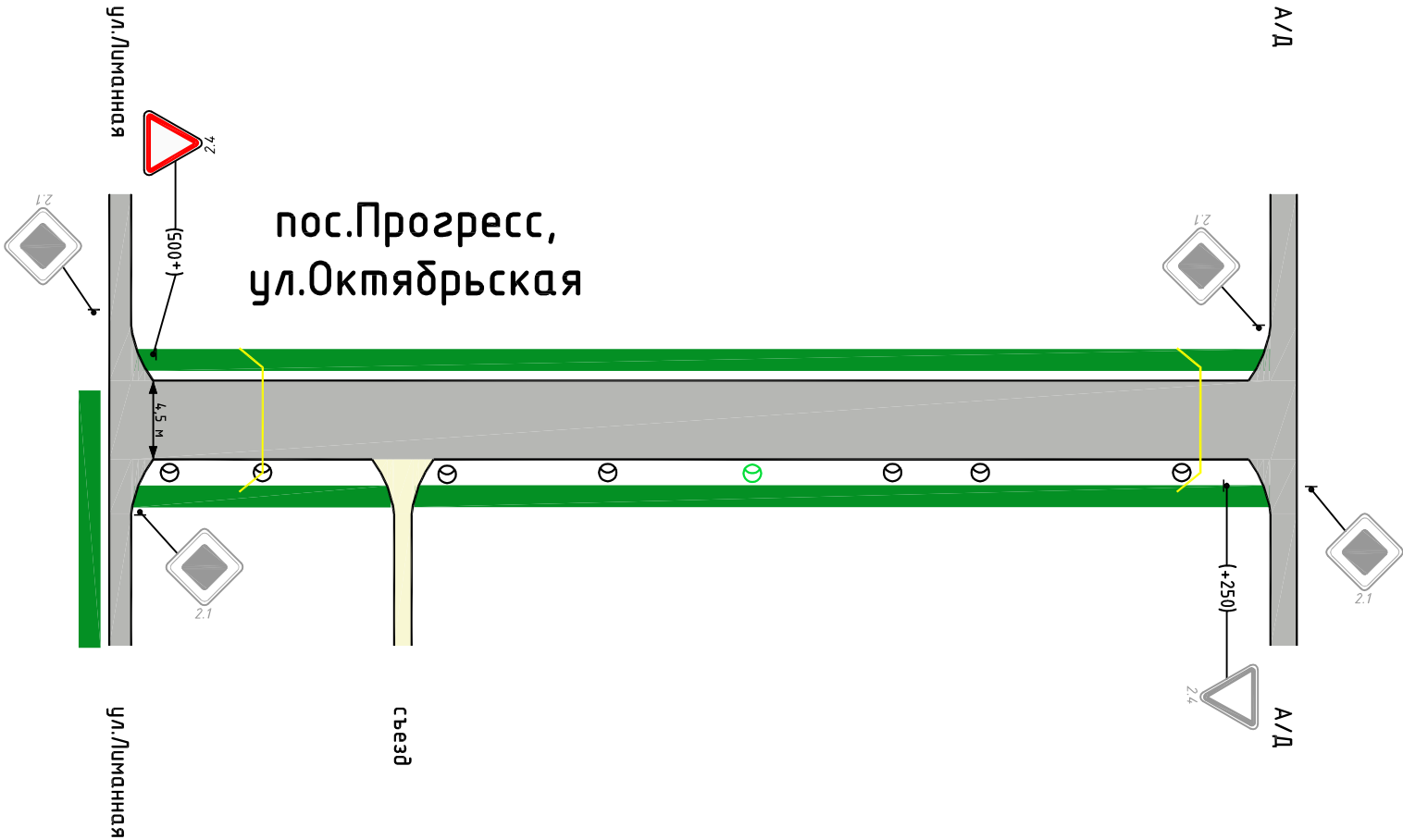
Ведомость размещения пешеходных дорожек (тротуаров)
пос.Прогресс, ул.Мира

№ п/п	Начало участка, км + м	Конец участка, км + м	Расположение	Объект установки	Протяженность, м	
					Проектируемые в соответствии с нормативными документами, м	Фактически установленные, м
1	2	3	4	5	6	7
1	0+000	0+250	справа	пос.Прогресс, ул.Мира	250	---
Итого:					250	0

Название объекта	пос.Прогресс, ул.Октябрьская
Категория дороги	Деревня : Улица в жилой застройке: второстепенная
Тротуары слева	Ширина 1м, км 0+000 – 0+259
Элементы дороги в плане	
Элементы дороги в продольном плане	< 0,060
Ограждение слева	
Вертикальная разметка слева	
Краяевая линия разметки слева	

км 0+000

км 0+260



0+000

0+062

0+260

Осевая горизонтальная дорожная разметка	
Краяевая линия разметки справа	
Вертикальная разметка справа	
Ограждение справа	
Тротуары справа	Ширина 1м, 59 м



Ведомость размещения дорожных знаков (которые должны быть установлены и отображены в проекте в соответствии с требованиями ГОСТ Р 52290-2004)
пос.Прогресс, ул.Октябрьская

№ п/п	Номер знака по ГОСТ Р 52290 - 2004	Наименование знака	Типоразмер знака	Площадь знаков, м2 (для знаков инд. пр.)	Адрес (км + м)	Установлено / требуется установить	Количество	Местоположение	
1	2	3	4	5	6	7	8	9	10
ЗНАКИ ПРИОРИТЕТА									
1	2.4	Уступите дорогу	2	---	0+005	установлено	1	слева	---
Итого установлено:							1		
Итого требуется установить:							0		
Итого:							1		
ВСЕГО УСТАНОВЛЕНО:							1		
ВСЕГО ТРЕБУЕТСЯ УСТАНОВИТЬ:							0		
ВСЕГО:							1		

Ведомость размещения искусственного освещения
пос.Прогресс, ул.Октябрьская

№ п/п	Начало участка, км + м	Конец участка, км + м	Объект установки	Количество опор / светильников	Протяженность, м		Расположение
					Проектируемые в соответствии с нормативными документами, м	Фактически установленные, м	
1	2	3	4	5	6	7	8
1	0+000	0+254	населенный пункт	7\7	---	254	справа
Итого:				7\7	0	254	

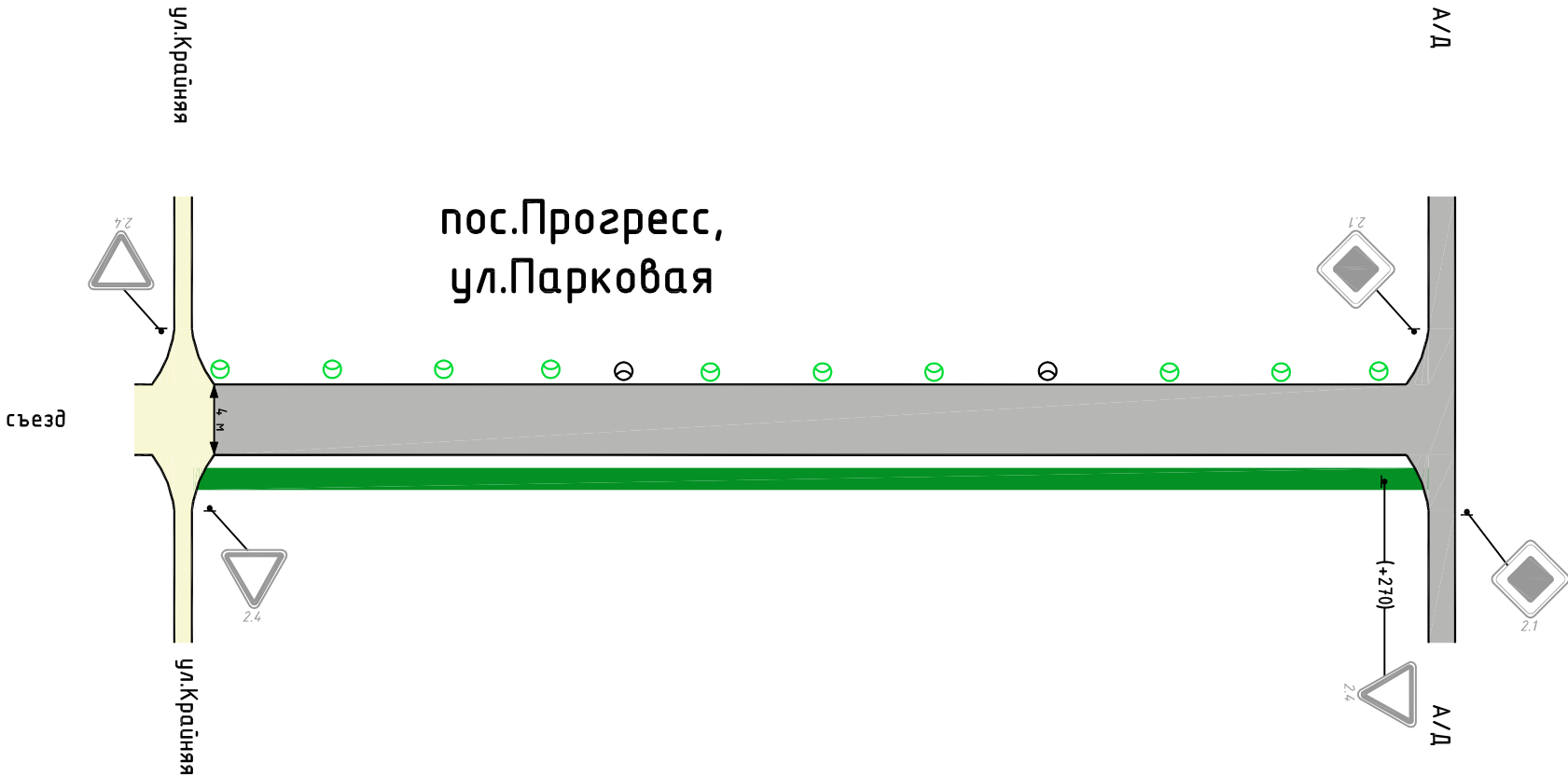
Ведомость размещения пешеходных дорожек (тротуаров)
пос.Прогресс, ул.Октябрьская

№ п/п	Начало участка, км + м	Конец участка, км + м	Расположение	Объект установки	Протяженность, м	
					Проектируемые в соответствии с нормативными документами, м	Фактически установленные, м
1	2	3	4	5	6	7
1	0+000	0+259	слева	пос.Прогресс, ул.Октябрьская	259	---
2	0+000	0+059	справа	пос.Прогресс, ул.Октябрьская	59	---
3	0+064	0+259	справа	пос.Прогресс, ул.Октябрьская	195	---
Итого:					513	0

Название объекта	пос.Прогресс, ул.Парковая
Категория дороги	Деревня : Улица в жилой застройке : второстепенная
Тротуары слева	
Элементы дороги в плане	
Элементы дороги в продольном плане	- 0,060
Ограждение слева	
Вертикальная разметка слева	
Краевая линия разметки слева	

км 0+000

км 0+280



Осевая горизонтальная дорожная разметка	
Краевая линия разметки справа	
Вертикальная разметка справа	
Ограждение справа	
Тротуары справа	Ширина 1м, км 0+000 - 0+280



Ведомость размещения искусственного освещения
пос.Прогресс, ул.Парковая

№ п/п	Начало участка, км + м	Конец участка, км + м	Объект установки	Количество опор / светильников	Протяженность, м		Расположение
					Проектируемые в соответствии с нормативными документами, м	Фактически установленные, м	
1	2	3	4	5	6	7	8
1	0+082	0+208	населенный пункт	2\2	---	126	слева
Итого:				2\2	0	126	

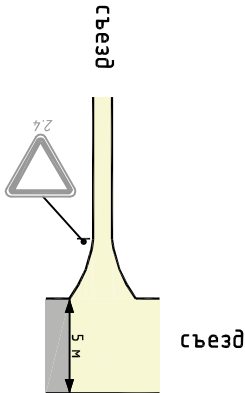
Ведомость размещения пешеходных дорожек (тротуаров)
пос.Прогресс, ул.Парковая

№ п/п	Начало участка, км + м	Конец участка, км + м	Расположение	Объект установки	Протяженность, м	
					Проектируемые в соответствии с нормативными документами, м	Фактически установленные, м
1	2	3	4	5	6	7
1	0+000	0+280	справа	пос.Прогресс, ул.Парковая	280	---
Итого:					280	0

Название объекта	пос.Прогресс, ул.Степная
Категория дороги	УЖОСН
Тротуары слева	<div></div>
Элементы дороги в плане	<div></div>
Элементы дороги в продольном плане	<div><0,060</div>
Ограждение слева	<div></div>
Вертикальная разметка слева	<div></div>
Краяевая линия разметки слева	<div></div>

км 0+500 км 0+510

пос.Прогресс,
ул.Степная



Осевая горизонтальная дорожная разметка	<div></div>
Краяевая линия разметки справа	<div></div>
Вертикальная разметка справа	<div></div>
Ограждение справа	<div></div>
Тротуары справа	<div></div>



Ведомость размещения дорожных знаков (которые должны быть установлены и отображены в проекте в соответствии с требованиями ГОСТ Р 52290-2004)
пос.Прогресс, ул.Степная

№ п/п	Номер знака по ГОСТ Р 52290 - 2004	Наименование знака	Типоразмер знака	Площадь знаков, м2 (для знаков инд. пр.)	Адрес (км + м)	Установлено / требуется установить	Количество	Местоположение	
1	2	3	4	5	6	7	8	9	10
ЗНАКИ ПРИОРИТЕТА									
1	2.1	Главная дорога	2	---	0+105	требуется	1	---	справа
2				---	0+137	установлено	1	слева	---
Итого установлено:							1		
Итого требуется установить:							1		
Итого:							2		
ВСЕГО УСТАНОВЛЕНО:							1		
ВСЕГО ТРЕБУЕТСЯ УСТАНОВИТЬ:							1		
ВСЕГО:							2		

Ведомость размещения искусственного освещения
пос.Прогресс, ул.Степная

№ п/п	Начало участка, км + м	Конец участка, км + м	Объект установки	Количество опор / светильников	Протяженность, м		Расположение
					Проектируемые в соответствии с нормативными документами, м	Фактически установленные, м	
1	2	3	4	5	6	7	8
1	0+007	0+463	населенный пункт	7\7	---	456	слева
Итого:				7\7	0	456	

Ведомость размещения пешеходных дорожек (тротуаров)
пос.Прогресс, ул.Степная

№ п/п	Начало участка, км + м	Конец участка, км + м	Расположение	Объект установки	Протяженность, м	
					Проектируемые в соответствии с нормативными документами, м	Фактически установленные, м
1	2	3	4	5	6	7
1	0+000	0+116	слева	пос.Прогресс, ул.Степная	116	---
2	0+122	0+169	слева	пос.Прогресс, ул.Степная	47	---
3	0+171	0+207	слева	пос.Прогресс, ул.Степная	36	---
4	0+210	0+254	слева	пос.Прогресс, ул.Степная	44	---
5	0+261	0+500	слева	пос.Прогресс, ул.Степная	239	---
Итого:					482	0

Ведомость размещения дорожных знаков (которые должны быть установлены и отображены в проекте в соответствии с требованиями ГОСТ Р 52290-2004)
пос.Прогресс, ул.Таманская

№ п/п	Номер знака по ГОСТ Р 52290 - 2004	Наименование знака	Типоразмер знака	Площадь знаков, м2 (для знаков инд. пр.)	Адрес (км + м)	Установлено / требуется установить	Количество	Местоположение	
1	2	3	4	5	6	7	8	9	10
ЗНАКИ ПРИОРИТЕТА									
1	2.4	Уступите дорогу	2	---	0+239	установлено	1	---	справа
Итого установлено:							1		
Итого требуется установить:							0		
Итого:							1		
ВСЕГО УСТАНОВЛЕНО:							1		
ВСЕГО ТРЕБУЕТСЯ УСТАНОВИТЬ:							0		
ВСЕГО:							1		

Ведомость размещения искусственного освещения
пос.Прогресс, ул.Таманская

№ п/п	Начало участка, км + м	Конец участка, км + м	Объект установки	Количество опор / светильников	Протяженность, м		Расположение
					Проектируемые в соответствии с нормативными документами, м	Фактически установленные, м	
1	2	3	4	5	6	7	8
1	0+035	0+210	населенный пункт	2\2	---	175	слева
Итого:				2\2	0	175	

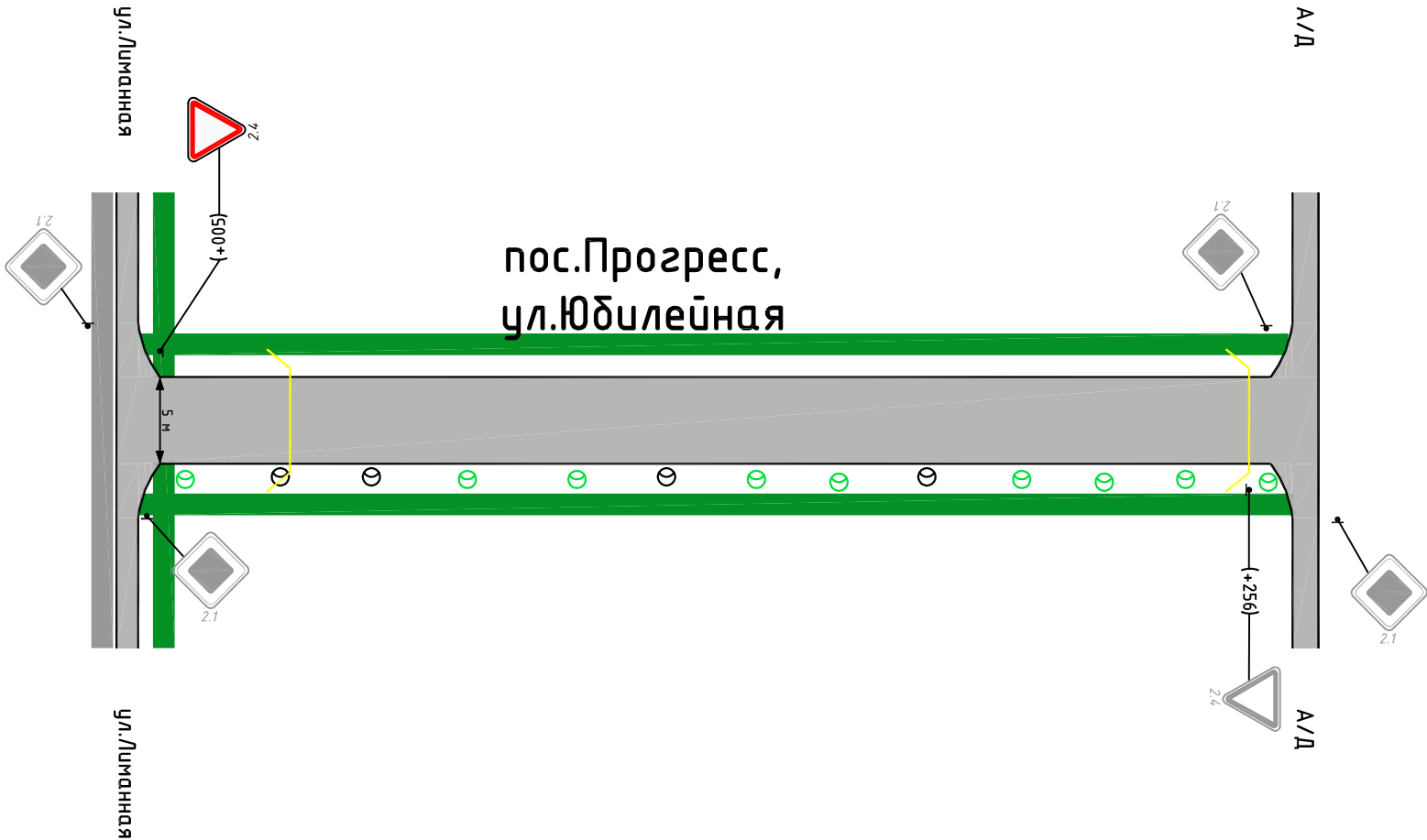
Ведомость размещения пешеходных дорожек (тротуаров)
пос.Прогресс, ул.Таманская

№ п/п	Начало участка, км + м	Конец участка, км + м	Расположение	Объект установки	Протяженность, м	
					Проектируемые в соответствии с нормативными документами, м	Фактически установленные, м
1	2	3	4	5	6	7
1	0+061	0+221	справа	пос.Прогресс, ул.Таманская	160	---
2	0+079	0+252	слева	пос.Прогресс, ул.Таманская	173	---
Итого:					333	0

Название объекта	пос.Прогресс, ул.Юбилейная
Категория дороги	Деревня : Улица в жилой застройке : второстепенная
Тротуары слева	Ширина 1м, км 0+000 – 0+265
Элементы дороги в плане	
Элементы дороги в продольном плане	< 0,060
Ограждение слева	
Вертикальная разметка слева	
Краевая линия разметки слева	

км 0+000

км 0+266



0+000

0+266

Осевая горизонтальная дорожная разметка	
Краевая линия разметки справа	
Вертикальная разметка справа	
Ограждение справа	
Тротуары справа	Ширина 1м, км 0+000 – 0+267

Ведомость размещения дорожных знаков (которые должны быть установлены и отображены в проекте в соответствии с требованиями ГОСТ Р 52290-2004)
пос.Прогресс, ул.Юбилейная

№ п/п	Номер знака по ГОСТ Р 52290 - 2004	Наименование знака	Типоразмер знака	Площадь знаков, м2 (для знаков инд. пр.)	Адрес (км + м)	Установлено / требуется установить	Количество	Местоположение	
1	2	3	4	5	6	7	8	9	10
ЗНАКИ ПРИОРИТЕТА									
1	2.4	Уступите дорогу	2	---	0+005	установлено	1	слева	---
Итого установлено:							1		
Итого требуется установить:							0		
Итого:							1		
ВСЕГО УСТАНОВЛЕНО:							1		
ВСЕГО ТРЕБУЕТСЯ УСТАНОВИТЬ:							0		
ВСЕГО:							1		

Ведомость размещения искусственного освещения
пос.Прогресс, ул.Юбилейная

№ п/п	Начало участка, км + м	Конец участка, км + м	Объект установки	Количество опор / светильников	Протяженность, м		Расположение
					Проектируемые в соответствии с нормативными документами, м	Фактически установленные, м	
1	2	3	4	5	6	7	8
1	0+017	0+196	населенный пункт	4\4	---	179	справа
Итого:				4\4	0	179	

Ведомость размещения пешеходных дорожек (тротуаров)
пос.Прогресс, ул.Юбилейная

№ п/п	Начало участка, км + м	Конец участка, км + м	Расположение	Объект установки	Протяженность, м	
					Проектируемые в соответствии с нормативными документами, м	Фактически установленные, м
1	2	3	4	5	6	7
1	0+000	0+267	справа	пос.Прогресс, ул.Юбилейная	267	---
2	0+000	0+265	слева	пос.Прогресс, ул.Юбилейная	265	---
Итого:					532	0

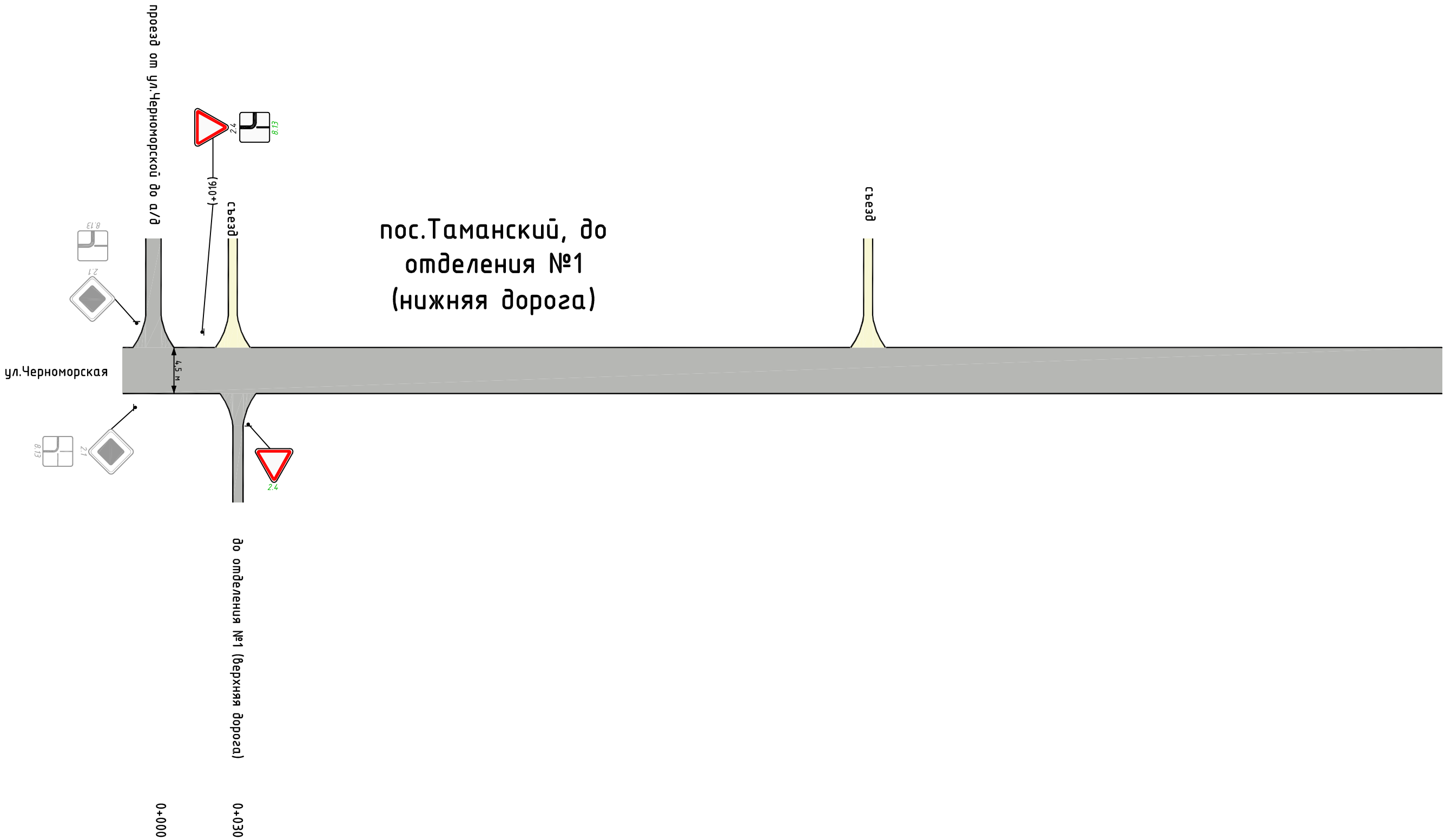
Инв. №подл.	Подп. и дата	Взаимн. инв№

пос. Таманский

Название объекта	пос.Таманский, до отделения №1 (нижняя дорога)
Категория дороги	Деревня : Поселковая дорога
Тротуары следа	
Элементы дороги в плане	
Элементы дороги в продольном плане	< 0,060
Ограждение следа	
Вертикальная разметка следа	
Краяевая линия разметки следа	



км 0+000 0+028 0+276 км 0+500



Осевая горизонтальная дорожная разметка	
Краяевая линия разметки справа	
Вертикальная разметка справа	
Ограждение справа	
Тротуары справа	

Лист

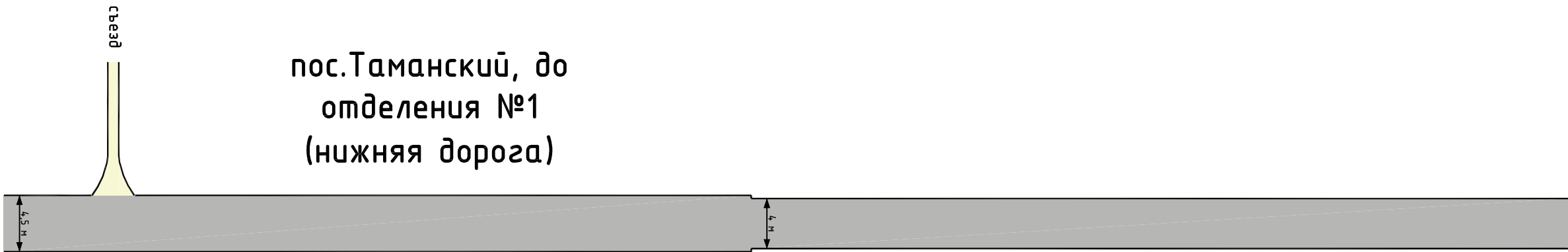
Название объекта	пос.Таманский, до отделения №1 (нижняя дорога)
Категория дороги	Деревня : Поселковая дорога
Тротуары слева	
Элементы дороги в плане	
Элементы дороги в продольном плане	< 0,060
Ограждение слева	
Вертикальная разметка слева	
Краевая линия разметки слева	



км 0+500

0+535

км 1+000



Осевая горизонтальная дорожная разметка	
Краевая линия разметки справа	
Вертикальная разметка справа	
Ограждение справа	
Тротуары справа	

Название объекта	пос.Таманский, до отделения №1 (нижняя дорога)
Категория дороги	Деревня : Поселковая дорога
Тротуары следа	
Элементы дороги в плане	
Элементы дороги в продольном плане	< 0,060
Ограждение следа	
Вертикальная разметка следа	
Краяевая линия разметки следа	



км 1+000

1+4.551+4.62

км 1+500

пос.Таманский, до
отделения №1
(нижняя дорога)



Осебая горизонтальная дорожная разметка	
Краевая линия разметки справа	
Вертикальная разметка справа	
Ограждение справа	
Тротуары справа	

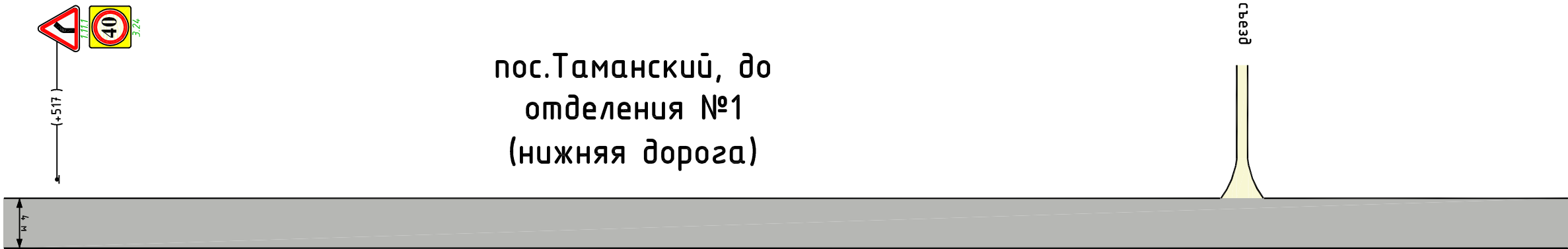
Название объекта	пос.Таманский, до отделения №1 (нижняя дорога)
Категория дороги	Деревня : Поселковая дорога
Тротуары следа	
Элементы дороги в плане	
Элементы дороги в продольном плане	< 0,060
Ограждение следа	
Вертикальная разметка следа	
Краяевая линия разметки следа	



км 1+500

1+896

км 2+000



Осевая горизонтальная дорожная разметка	
Краяевая линия разметки справа	
Вертикальная разметка справа	
Ограждение справа	
Тротуары справа	


Название объекта	пос.Таманский, до отделения №1 (нижняя дорога)
Категория дороги	Деревня : Поселковая дорога
Тротуары следа	
Элементы дороги в плане	
Элементы дороги в продольном плане	< 0,060
Ограждение следа	
Вертикальная разметка следа	
Краевая линия разметки следа	



км 2+000

км 2+500

пос.Таманский, до
отделения №1
(нижняя дорога)



связь

2+475

Осевая горизонтальная дорожная разметка	
Краевая линия разметки справа	
Вертикальная разметка справа	
Ограждение справа	
Тротуары справа	

л/счм

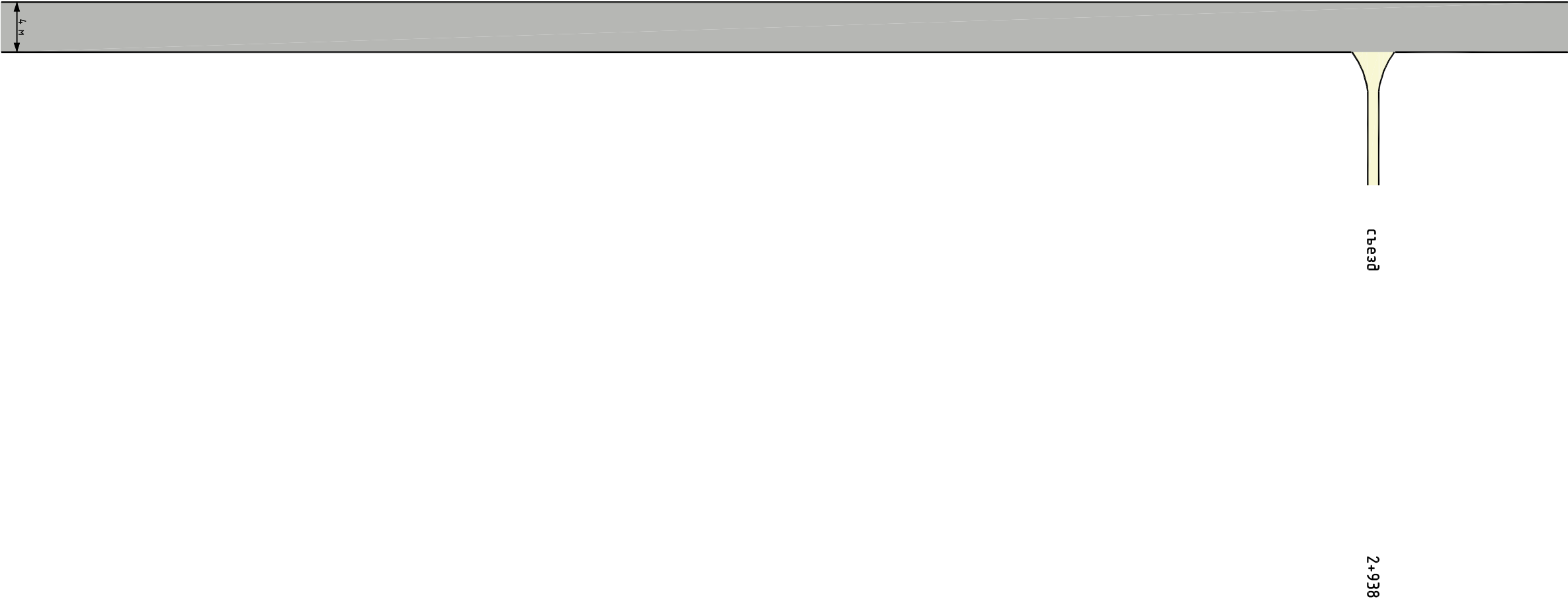
Название объекта	пос.Таманский, до отделения №1 (нижняя дорога)
Категория дороги	Деревня : Поселковая дорога
Тротуары слева	
Элементы дороги в плане	
Элементы дороги в продольном плане	< 0,060
Ограждение слева	
Вертикальная разметка слева	
Краяевая линия разметки слева	



км 2+500

км 3+000

пос.Таманский, до
отделения №1
(нижняя дорога)



Осевая горизонтальная дорожная разметка	
Краяевая линия разметки справа	
Вертикальная разметка справа	
Ограждение справа	
Тротуары справа	

л/счм

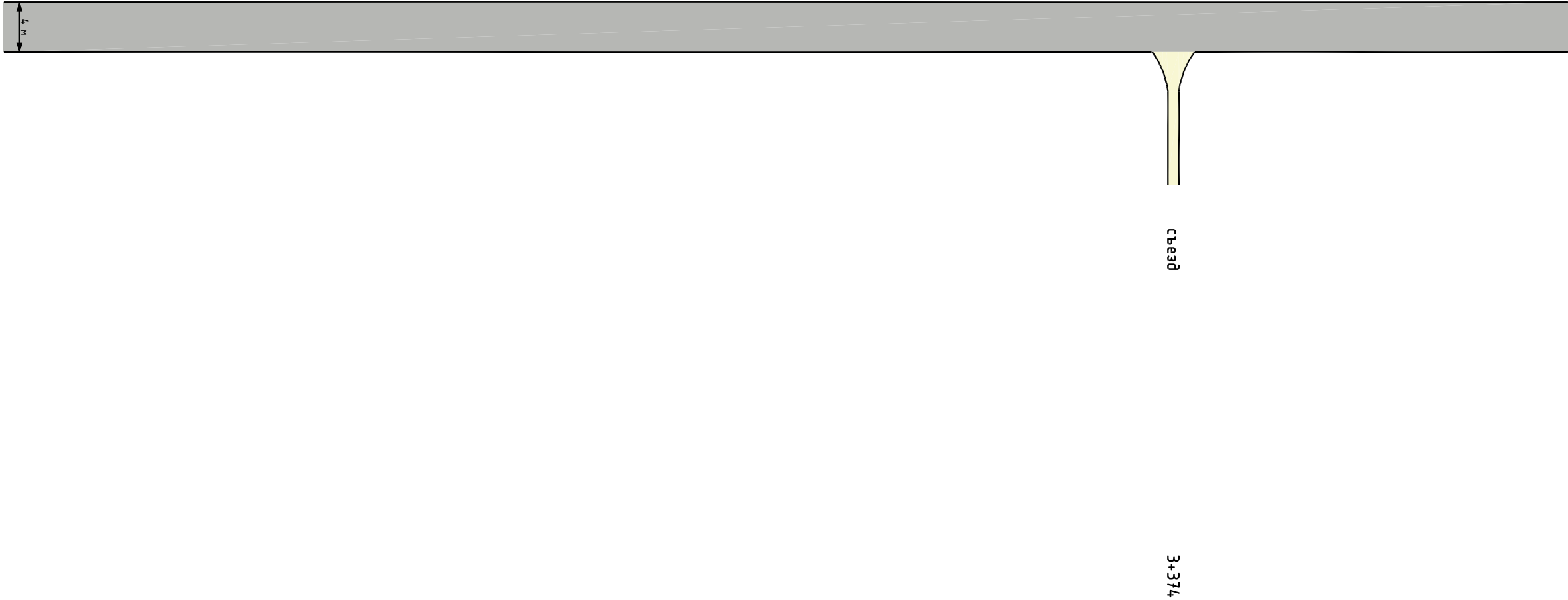
Название объекта	пос.Таманский, до отделения №1 (нижняя дорога)
Категория дороги	Деревня : Поселковая дорога
Тротуары слева	
Элементы дороги в плане	
Элементы дороги в продольном плане	< 0,060
Ограждение слева	
Вертикальная разметка слева	
Краяевая линия разметки слева	



км 3+000

км 3+500

пос.Таманский, до
отделения №1
(нижняя дорога)



Осебая горизонтальная дорожная разметка	
Краевая линия разметки справа	
Вертикальная разметка справа	
Ограждение справа	
Тротуары справа	

Лист


Название объекта	пос.Таманский, до отделения №1 (нижняя дорога)
Категория дороги	Деревня : Поселковая дорога
Тротуары слева	
Элементы дороги в плане	
Элементы дороги в продольном плане	< 0,060
Ограждение слева	
Вертикальная разметка слева	
Краевая линия разметки слева	

км 3+500

км 3+890



пос.Таманский, до
отделения №1
(нижняя дорога)



3+890

Осевая горизонтальная дорожная разметка	
Краевая линия разметки справа	
Вертикальная разметка справа	
Ограждение справа	
Тротуары справа	

Ведомость размещения дорожных знаков (которые должны быть установлены и отображены в проекте в соответствии с требованиями ГОСТ Р 52290-2004)
пос.Таманский, до отделения №1 (нижняя дорога)

№ п/п	Номер знака по ГОСТ Р 52290 - 2004	Наименование знака	Типоразмер знака	Площадь знаков, м2 (для знаков инд. пр.)	Адрес (км + м)	Установлено / требуется установить	Количество	Местоположение	
1	2	3	4	5	6	7	8	9	10
ПРЕДУПРЕЖДАЮЩИЕ ЗНАКИ									
1	1.11.1	Опасный поворот	2	---	1+517	требуется	1	слева	---
2	1.11.2	Опасный поворот	2	---	1+378	требуется	1	---	справа
Итого установлено:							0		
Итого требуется установить:							2		
Итого:							2		
ЗНАКИ ПРИОРИТЕТА									
1	2.1	Главная дорога	2	---	1+465	требуется	1	---	справа
2				---	1+480	требуется	1	слева	---
3				---	3+874	требуется	1	---	справа
4	2.4	Уступите дорогу	2	---	0+016	установлено	1	слева	---
5				---	0+034	требуется	1	---	справа
6				---	1+451	требуется	1	слева	---
7				---	1+457	требуется	1	слева	---
Итого установлено:							1		
Итого требуется установить:							6		
Итого:							7		
ЗАПРЕЩАЮЩИЕ ЗНАКИ									
1	3.24ж	Ограничение максимальной скорости (желтый фон)	2	---	1+378	требуется	1	---	справа
2				---	1+517	требуется	1	слева	---
Итого установлено:							0		
Итого требуется установить:							2		
Итого:							2		
ЗНАКИ ДОПОЛНИТЕЛЬНОЙ ИНФОРМАЦИИ									
1	8.13	Направление главной дороги	2	---	0+016	требуется	1	слева	---
2				---	3+874	требуется	1	---	справа
Итого установлено:							0		
Итого требуется установить:							2		
Итого:							2		
ВСЕГО УСТАНОВЛЕНО:							1		
ВСЕГО ТРЕБУЕТСЯ УСТАНОВИТЬ:							12		
ВСЕГО:							13		


Название объекта	пос.Таманский, до отделения №1 (верхняя дорога)
Категория дороги	Деревня : Поселковая дорога
Тротуары слева	
Элементы дороги в плане	
Элементы дороги в продольном плане	< 0,060
Ограждение слева	
Вертикальная разметка слева	
Краяевая линия разметки слева	



км 0+000

км 0+500

пос.Таманский, до
отделения №1
(верхняя дорога)



000+0

Осевая горизонтальная дорожная разметка	
Краяевая линия разметки справа	
Вертикальная разметка справа	
Ограждение справа	
Тротуары справа	

Лист

Название объекта	пос.Таманский, до отделения №1 (верхняя дорога)
Категория дороги	Деревня : Поселковая дорога
Тротуары следа	
Элементы дороги в плане	
Элементы дороги в продольном плане	< 0,060
Ограждение следа	
Вертикальная разметка следа	
Краевая линия разметки следа	



км 0+500

0+854

км 1+000

пос.Таманский, до
отделения №1
(верхняя дорога)



Осевая горизонтальная дорожная разметка	
Краевая линия разметки справа	
Вертикальная разметка справа	
Ограждение справа	
Тротуары справа	

Лист

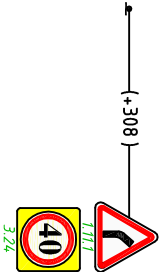
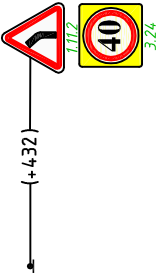
Название объекта	пос.Таманский, до отделения №1 (верхняя дорога)
Категория дороги	Деревня : Поселковая дорога
Тротуары следа	
Элементы дороги в плане	<div><div>95%</div><div>R = 20</div><div>28%</div></div>
Элементы дороги в продольном плане	< 0,060
Ограждение следа	
Вертикальная разметка следа	
Краяевая линия разметки следа	



км 1+000

км 1+500

пос.Таманский, до
отделения №1
(верхняя дорога)



Осебая горизонтальная дорожная разметка	
Краевая линия разметки справа	
Вертикальная разметка справа	
Ограждение справа	
Тротуары справа	

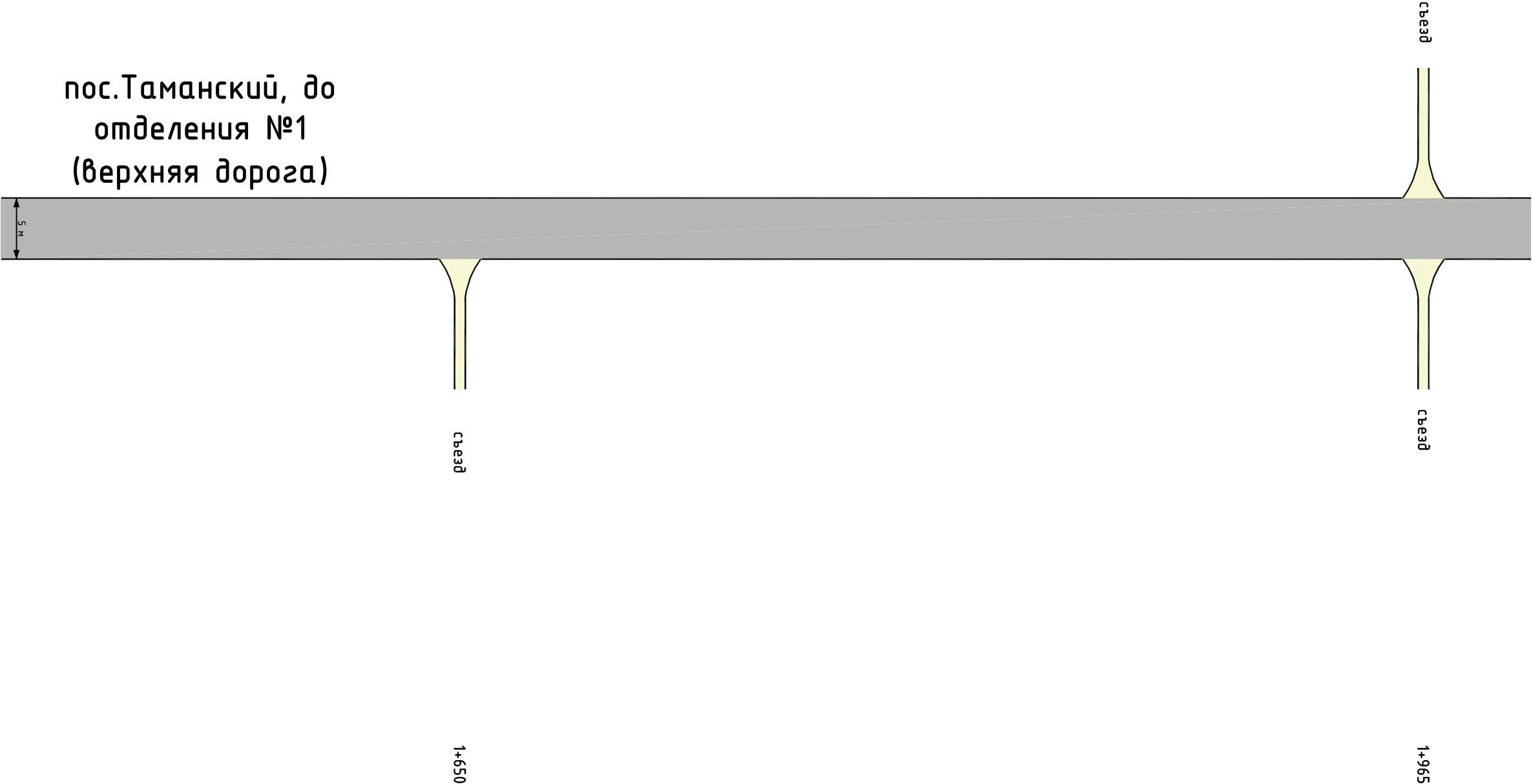
Название объекта	пос.Таманский, до отделения №1 (верхняя дорога)
Категория дороги	Деревня : Поселковая дорога
Тротуары следа	
Элементы дороги в плане	
Элементы дороги в продольном плане	< 0,060
Ограждение следа	
Вертикальная разметка следа	
Краяевая линия разметки следа	



км 1+500

1+965

км 2+000



Осебая горизонтальная дорожная разметка	
Краяевая линия разметки справа	
Вертикальная разметка справа	
Ограждение справа	
Тротуары справа	

Лист

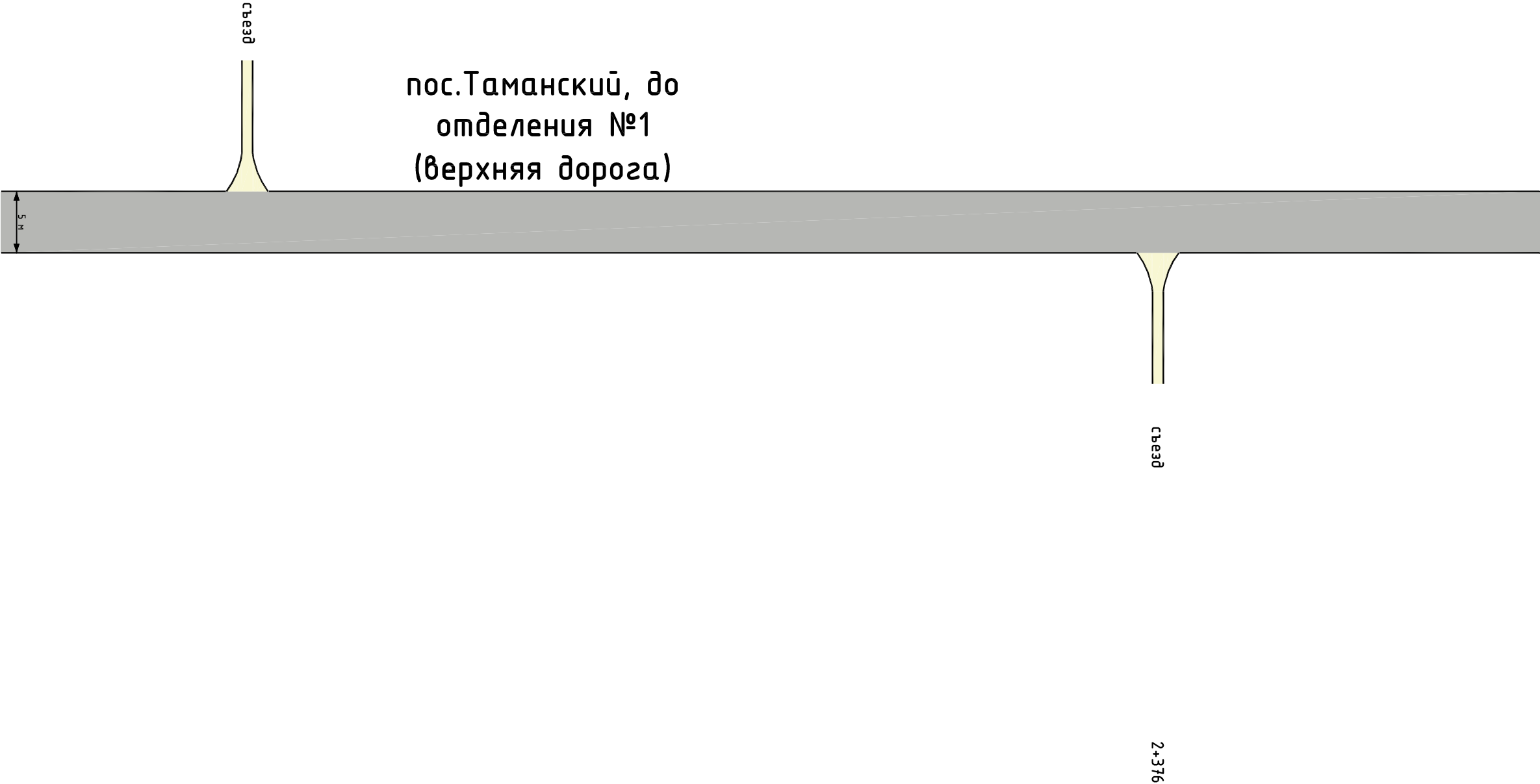
Название объекта	пос.Таманский, до отделения №1 (верхняя дорога)
Категория дороги	Деревня : Поселковая дорога
Тротуары слева	
Элементы дороги в плане	
Элементы дороги в продольном плане	< 0,060
Ограждение слева	
Вертикальная разметка слева	
Краевая линия разметки слева	



км 2+000

2+080

км 2+500



Осевая горизонтальная дорожная разметка	
Краевая линия разметки справа	
Вертикальная разметка справа	
Ограждение справа	
Тротуары справа	

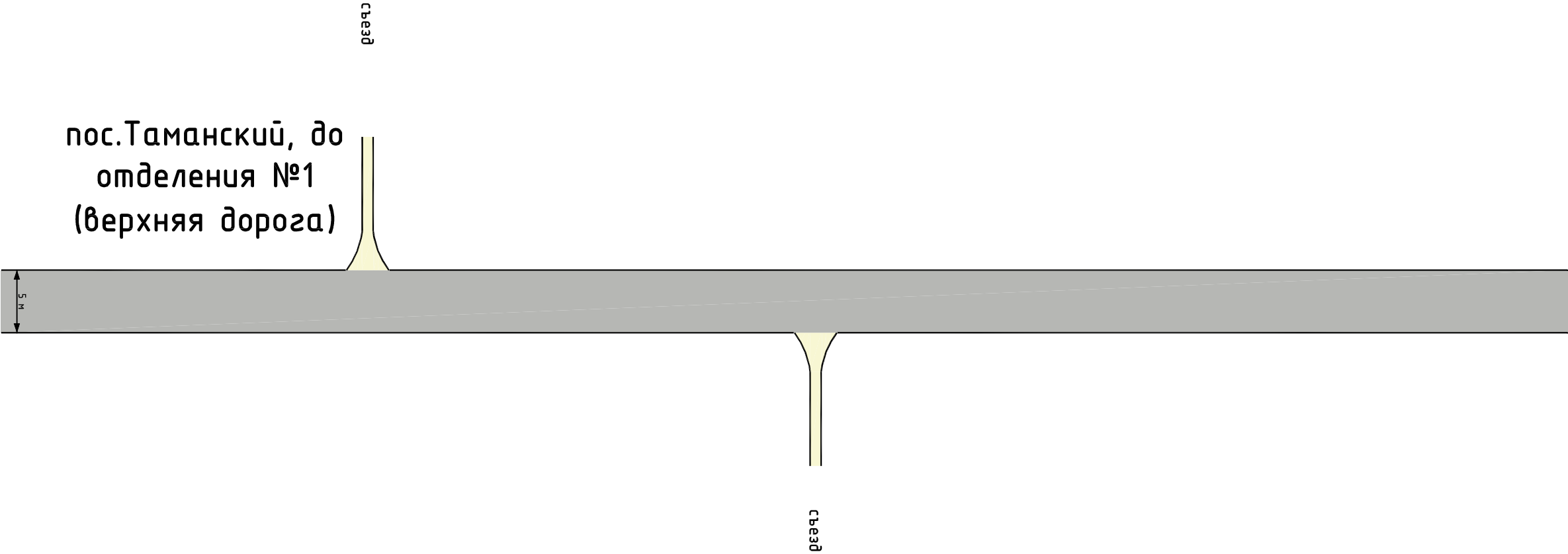
Название объекта	пос.Таманский, до отделения №1 (верхняя дорога)
Категория дороги	Деревня : Поселковая дорога
Тротуары следа	
Элементы дороги в плане	
Элементы дороги в продольном плане	< 0,060
Ограждение следа	
Вертикальная разметка следа	
Краяевая линия разметки следа	



км 2+500

2+617

км 3+000



2+760

Осебая горизонтальная дорожная разметка	
Краяевая линия разметки справа	
Вертикальная разметка справа	
Ограждение справа	
Тротуары справа	

Название объекта	пос.Таманский, до отделения №1 (верхняя дорога)
Категория дороги	Деревня : Поселковая дорога
Тротуары слева	
Элементы дороги в плане	
Элементы дороги в продольном плане	< 0,060
Ограждение слева	
Вертикальная разметка слева	
Краяевая линия разметки слева	

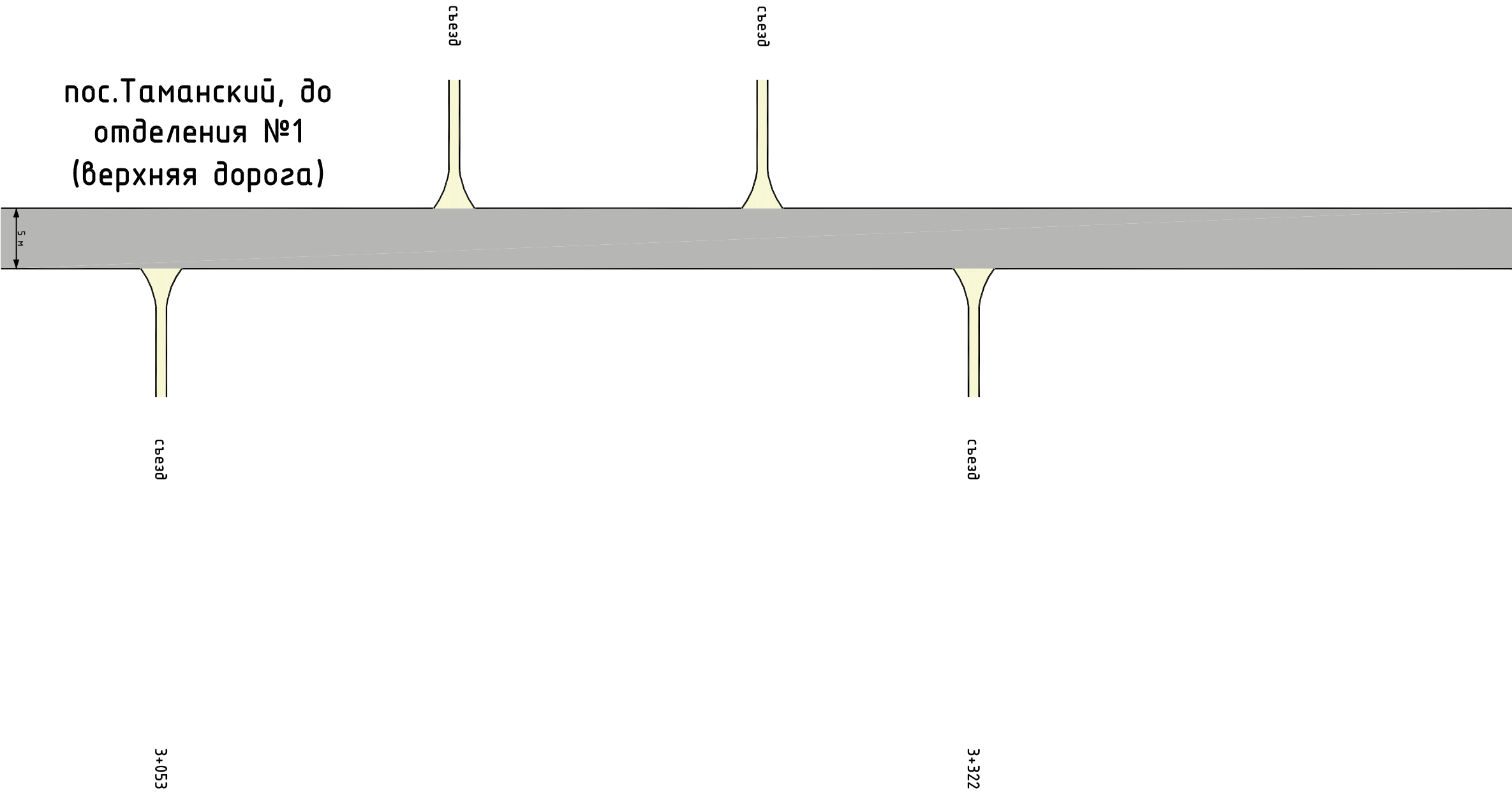


км 3+000

3+150

3+252

км 3+500



Осевая горизонтальная дорожная разметка	
Краяевая линия разметки справа	
Вертикальная разметка справа	
Ограждение справа	
Тротуары справа	

Название объекта	пос.Таманский, до отделения №1 (верхняя дорога)
Категория дороги	Деревня : Поселковая дорога
Тротуары слева	
Элементы дороги в плане	
Элементы дороги в продольном плане	< 0,060
Ограждение слева	
Вертикальная разметка слева	
Краяевая линия разметки слева	



км 3+500

км 4+000

пос.Таманский, до
отделения №1
(верхняя дорога)



Осебая горизонтальная дорожная разметка	
Краевая линия разметки справа	
Вертикальная разметка справа	
Ограждение справа	
Тротуары справа	

Лист

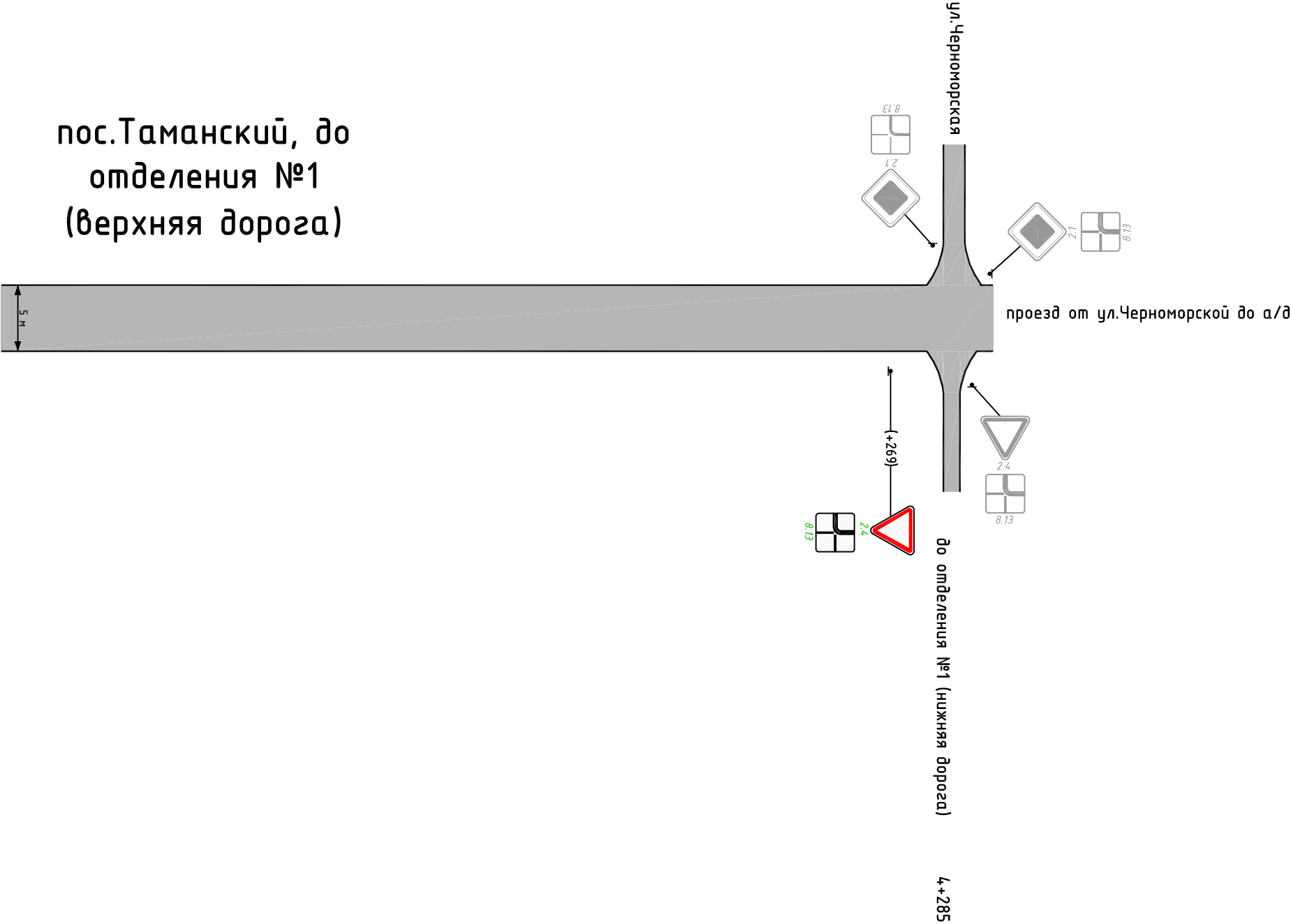
Название объекта	пос.Таманский, до отделения №1 (верхняя дорога)
Категория дороги	Деревня : Поселковая дорога
Тротуары слева	
Элементы дороги в плане	
Элементы дороги в продольном плане	< 0,060
Ограждение слева	
Вертикальная разметка слева	
Краевая линия разметки слева	

км 4+000

км 4+285



пос.Таманский, до
отделения №1
(верхняя дорога)



Осевая горизонтальная дорожная разметка	
Краевая линия разметки справа	
Вертикальная разметка справа	
Ограждение справа	
Тротуары справа	

Ведомость размещения дорожных знаков (которые должны быть установлены и отображены в проекте в соответствии с требованиями ГОСТ Р 52290-2004)
пос.Таманский, до отделения №1 (верхняя дорога)

№ п/п	Номер знака по ГОСТ Р 52290 - 2004	Наименование знака	Типоразмер знака	Площадь знаков, м2 (для знаков инд. пр.)	Адрес (км + м)	Установлено / требуется установить	Количество	Местоположение	
1	2	3	4	5	6	7	8	9	10
ПРЕДУПРЕЖДАЮЩИЕ ЗНАКИ									
1	1.11.1	Опасный поворот	2	---	1+308	требуется	1	---	справа
2	1.11.2	Опасный поворот	2	---	1+432	требуется	1	слева	---
Итого установлено:							0		
Итого требуется установить:							2		
Итого:							2		
ЗНАКИ ПРИОРИТЕТА									
1	2.1	Главная дорога	2	---	0+016	требуется	1	слева	---
2	2.4	Уступите дорогу	2	---	4+269	требуется	1	---	справа
Итого установлено:							0		
Итого требуется установить:							2		
Итого:							2		
ЗАПРЕЩАЮЩИЕ ЗНАКИ									
1	3.24ж	Ограничение максимальной скорости (желтый фон)	2	---	1+308	требуется	1	---	справа
2				---	1+432	требуется	1	слева	---
Итого установлено:							0		
Итого требуется установить:							2		
Итого:							2		
ЗНАКИ ДОПОЛНИТЕЛЬНОЙ ИНФОРМАЦИИ									
1	8.13	Направление главной дороги	2	---	0+016	требуется	1	слева	---
2				---	4+269	требуется	1	---	справа
Итого установлено:							0		
Итого требуется установить:							2		
Итого:							2		
ВСЕГО УСТАНОВЛЕНО:							0		
ВСЕГО ТРЕБУЕТСЯ УСТАНОВИТЬ:							8		
ВСЕГО:							8		


Название объекта	пос.Таманский, дорога к кладбищу
Категория дороги	Деревня : Проезд
Тротуары слева	
Элементы дороги в плане	
Элементы дороги в продольном плане	< 0,060
Ограждение слева	
Вертикальная разметка слева	
Краяевая линия разметки слева	



км 0+000

0+075

км 0+500



Осебая горизонтальная дорожная разметка	
Краевая линия разметки справа	
Вертикальная разметка справа	
Ограждение справа	
Тротуары справа	

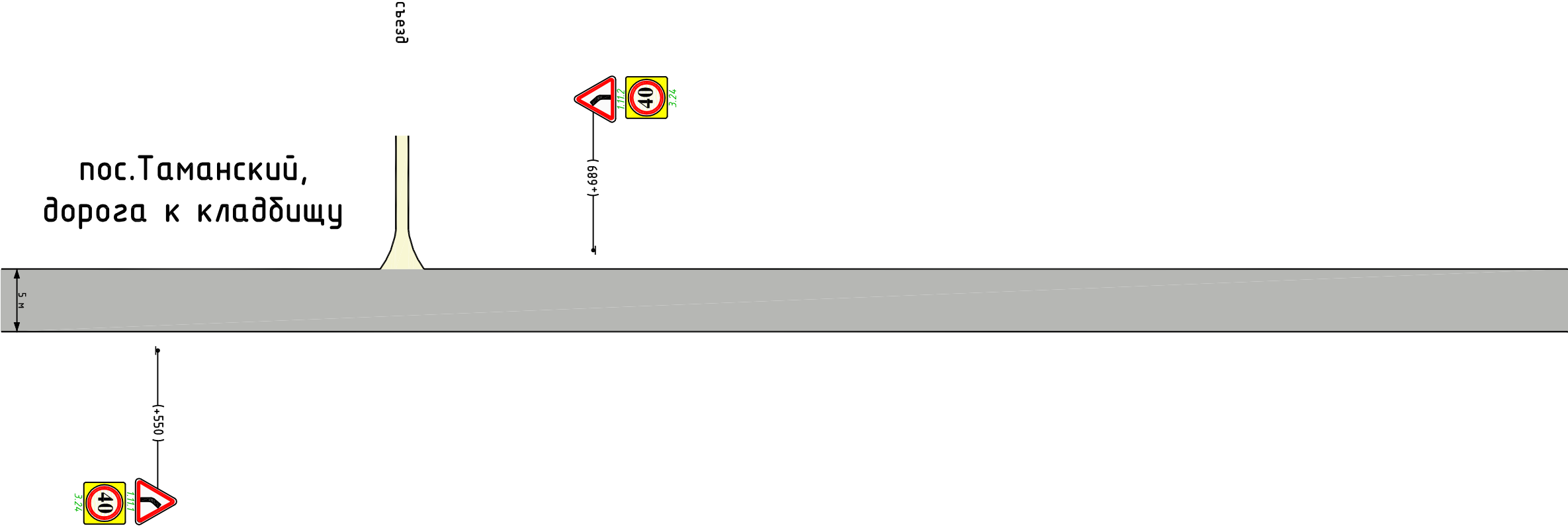
Название объекта	пос.Таманский, дорога к кладбищу
Категория дороги	Деревня : Проезд
Тротуары слева	
Элементы дороги в плане	
Элементы дороги в продольном плане	< 0,060
Ограждение слева	
Вертикальная разметка слева	
Краяевая линия разметки слева	



км 0+500

0+628

км 1+000



Осевая горизонтальная дорожная разметка	
Краяевая линия разметки справа	
Вертикальная разметка справа	
Ограждение справа	
Тротуары справа	

Название объекта	пос.Таманский, дорога к кладбищу
Категория дороги	Деревня : Проезд
Тротуары слева	
Элементы дороги в плане	
Элементы дороги в продольном плане	< 0,060
Ограждение слева	
Вертикальная разметка слева	
Краяевая линия разметки слева	

км 1+000

км 1+245



пос.Таманский,
дорога к кладбищу



съезд

кладбище

Осебая горизонтальная дорожная разметка	
Краевая линия разметки справа	
Вертикальная разметка справа	
Ограждение справа	
Тротуары справа	

Ведомость размещения дорожных знаков (которые должны быть установлены и отображены в проекте в соответствии с требованиями ГОСТ Р 52290-2004)
пос.Таманский, дорога к кладбищу

№ п/п	Номер знака по ГОСТ Р 52290 - 2004	Наименование знака	Типоразмер знака	Площадь знаков, м2 (для знаков инд. пр.)	Адрес (км + м)	Установлено / требуется установить	Количество	Местоположение	
1	2	3	4	5	6	7	8	9	10
ПРЕДУПРЕЖДАЮЩИЕ ЗНАКИ									
1	1.11.1	Опасный поворот	2	---	0+550	требуется	1	---	справа
2	1.11.2	Опасный поворот	2	---	0+689	требуется	1	слева	---
Итого установлено:							0		
Итого требуется установить:							2		
Итого:							2		
ЗНАКИ ПРИОРИТЕТА									
1	2.1	Главная дорога	2	---	0+068	требуется	1	---	справа
2				---	0+093	требуется	1	слева	---
3	2.4	Уступите дорогу	2	---	0+005	требуется	1	слева	---
4				---	0+071	требуется	1	слева	---
Итого установлено:							0		
Итого требуется установить:							4		
Итого:							4		
ЗАПРЕЩАЮЩИЕ ЗНАКИ									
1	3.24ж	Ограничение максимальной скорости (желтый фон)	2	---	0+550	требуется	1	---	справа
2				---	0+689	требуется	1	слева	---
Итого установлено:							0		
Итого требуется установить:							2		
Итого:							2		
ВСЕГО УСТАНОВЛЕНО:							0		
ВСЕГО ТРЕБУЕТСЯ УСТАНОВИТЬ:							8		
ВСЕГО:							8		

Сводная ведомость объемов горизонтальной дорожной разметки по проезду до трассы ст.Тамань-п.Веселовка, пос.Таманский

Участок улицы		1.1	1.2	1.3	1.4	1.5	1.6	1.7	1.8	1.11	1.12	1.13	1.14.1	1.17	1.18	1.19	1.20	1.24.1	1.24.2	1.24.3	1.24.4	1.25	Итого:
Начало	Конец																						
Коэффициент приведения к разметке 1.1		1	1	2	1	0,25	0,75	0,5	0,25	1,75	1	0,25	0,4	1	---	---	---	---	---	---	---	0,5	
Ширина, м		0,1	0,1	0,15	0,1	0,1	0,1	0,1	0,2	0,1	0,4	0,6	4	0,1	1,5*	1,5*	1,5*	1,5*	1,5*	1,5*	1,5*	0,8	
трасса	к весовой	84	0	0	0	560	107	14	0	0	0	0	0	0	0	0	0	0	0	0	0	0	
к весовой	к весовой	0	0	0	0	0	0	0	0	0	0	0	0	0	0	0	0	0	0	0	0	0	
к весовой	проезд	0	0	0	0	0	0	75	0	0	0	0	0	0	0	0	0	0	0	0	0	0	
ИТОГО																							
Протяженность (количество*) разметки, м		84	---	---	---	560	107	89	---	---	---	---	---	---	---	---	---	---	---	---	---	---	
Протяженность приведенная, м		84	---	---	---	140	80,25	44,5	---	---	---	---	---	---	---	---	---	---	---	---	---	---	
Площадь разметки, м		8,4	---	---	---	14	8,02	4,45	---	---	---	---	---	---	---	---	---	---	---	---	---	---	34,88

Ведомость размещения дорожных знаков (которые должны быть установлены и отображены в проекте в соответствии с требованиями ГОСТ Р 52290-2004) пос.Таманский, проезд до трассы ст.Тамань-п.Веселовка

№ п/п	Номер знака по ГОСТ Р 52290 - 2004	Наименование знака	Типоразмер знака	Площадь знаков, м2 (для знаков инд. пр.)	Адрес (км + м)	Установлено / требуется установить	Количество	Местоположение	
1	2	3	4	5	6	7	8	9	10
ЗНАКИ ПРИОРИТЕТА									
1	2.1	Главная дорога	2	---	0+815	установлено	1	---	справа
2	2.4	Уступите дорогу	2	---	0+780	требуется	1	---	справа
3				---	0+801	требуется	1	---	справа
4				---	0+836	требуется	1	---	справа
Итого установлено:							1		
Итого требуется установить:							3		
Итого:							4		
ЗАПРЕЩАЮЩИЕ ЗНАКИ									
1	3.24ж	Ограничение максимальной скорости (желтый фон)	2	---	0+815	требуется	1	---	справа
Итого установлено:							0		
Итого требуется установить:							1		
Итого:							1		
ВСЕГО УСТАНОВЛЕНО:							1		
ВСЕГО ТРЕБУЕТСЯ УСТАНОВИТЬ:							4		
ВСЕГО:							5		

Ведомость размещения искусственного освещения пос.Таманский, проезд до трассы ст.Тамань-п.Веселовка

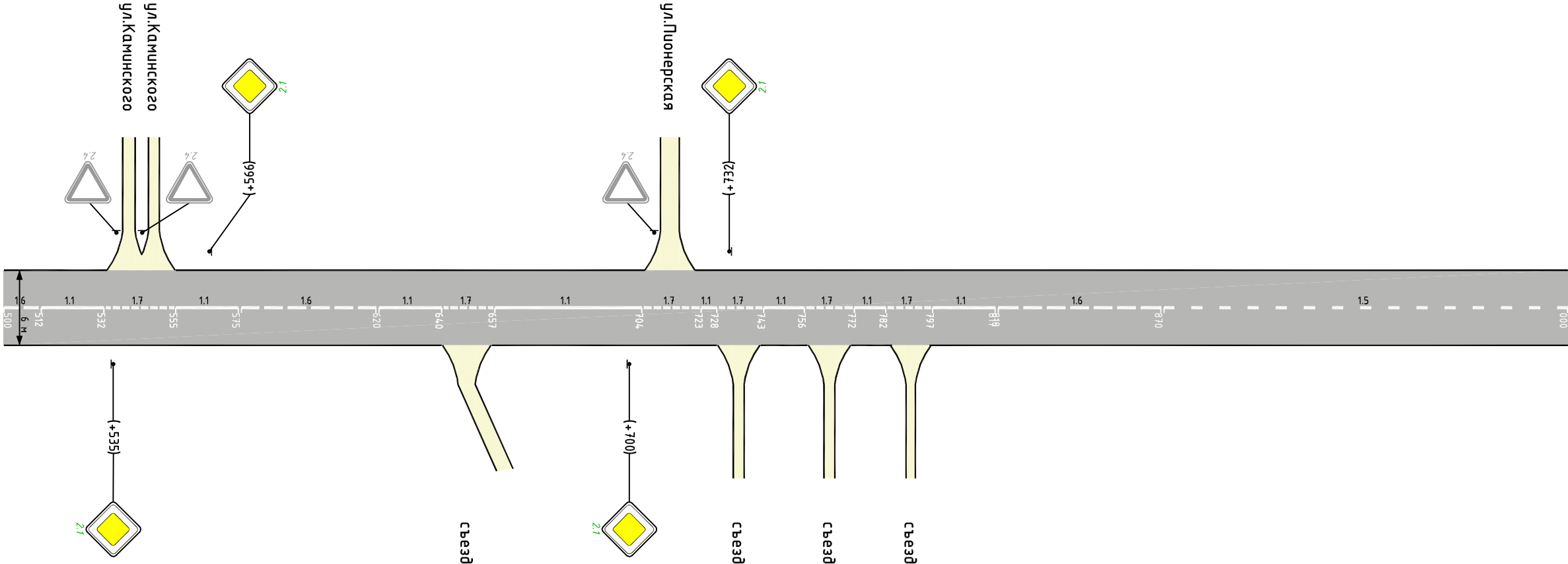
№ п/п	Начало участка, км + м	Конец участка, км + м	Объект установки	Количество опор / светильников	Протяженность, м		Расположение
					Проектируемые в соответствии с нормативными документами, м	Фактически установленные, м	
1	2	3	4	5	6	7	8
1	0+025	0+825	населенный пункт	18\18	---	800	справа
Итого:				18\18	0	800	

Название объекта	пос.Таманский, проезд от пограничной заставы до перекрестка дорог у пос .Артющенко
Категория дороги	Деревня : Улица в жилой застройке: второстепенная
Тротуары следа	
Элементы дороги в плане	
Элементы дороги в продольном плане	< 0,060
Ограждение следа	
Вертикальная разметка следа	
Краевая линия разметки следа	



км 0+500 0+540 0+548 0+713 км 1+000

пос.Таманский, проезд от пограничной заставы до перекрестка дорог у
пос.Артющенко



Осевая горизонтальная дорожная разметка	1.6	1.1	1.7	1.1	1.6	1.1	1.7	1.1	1.7	1.1	1.7	1.1	1.7	1.1	1.7	1.1	1.6	1.5
Краевая линия разметки справа	12 м	20 м	23 м	20 м	43 м	20 м	17 м	47 м	19 м	15 м	15 м	13 м	16 м	10 м	15 м	20 м	км 0+818 - 0+870	км 0+871 - 1+000
Вертикальная разметка справа																		
Ограждение справа																		
Тротуары справа																		

Название объекта	пос.Таманский, проезд от пограничной заставы до перекрестка дорог у пос.Артющенко
Категория дороги	Деревня : Улица в жилой застройке: второстепенная
Тротуары слева	
Элементы дороги в плане	
Элементы дороги в продольном плане	< 0,060
Ограждение слева	
Вертикальная разметка слева	
Краяевая линия разметки слева	

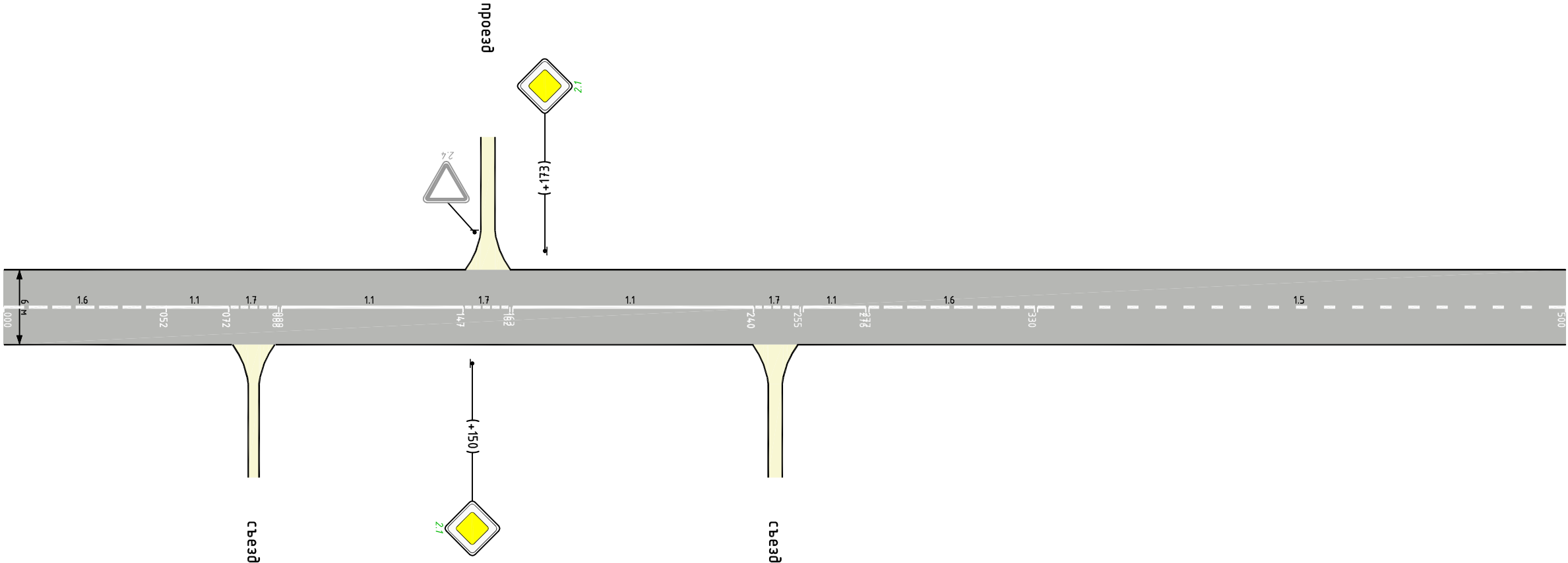


км 1+000

1+155

км 1+500

пос.Таманский, проезд от пограничной заставы до перекрестка дорог у
пос.Артющенко



Осевая горизонтальная дорожная разметка	1.6 км 1+000 - 1+052	1.1 20 м	1.7 16 м	1.1 км 1+089 - 1+147	1.7 15 м	1.1 км 1+163 - 1+240	1.7 15 м	1.1 20 м	1.6 км 1+277 - 1+330	1.5 км 1+331 - 1+500
Краяевая линия разметки справа										
Вертикальная разметка справа										
Ограждение справа										
Тротуары справа										

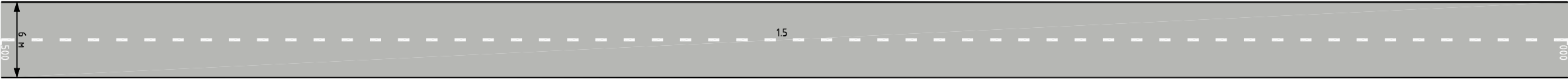
Название объекта	пос.Таманский, проезд от пограничной заставы до перекрестка дорог у пос .Артющенко
Категория дороги	Деревня : Улица в жилой застройке: второстепенная
Тротуары слева	
Элементы дороги в плане	
Элементы дороги в продольном плане	< 0,060
Ограждение слева	
Вертикальная разметка слева	
Краяевая линия разметки слева	



км 1+500

км 2+000

пос.Таманский, проезд от пограничной заставы до перекрестка дорог у
пос.Артющенко



Осебая горизонтальная дорожная разметка	1.5 км 1+500 - 2+000
Краевая линия разметки справа	
Вертикальная разметка справа	
Ограждение справа	
Тротуары справа	

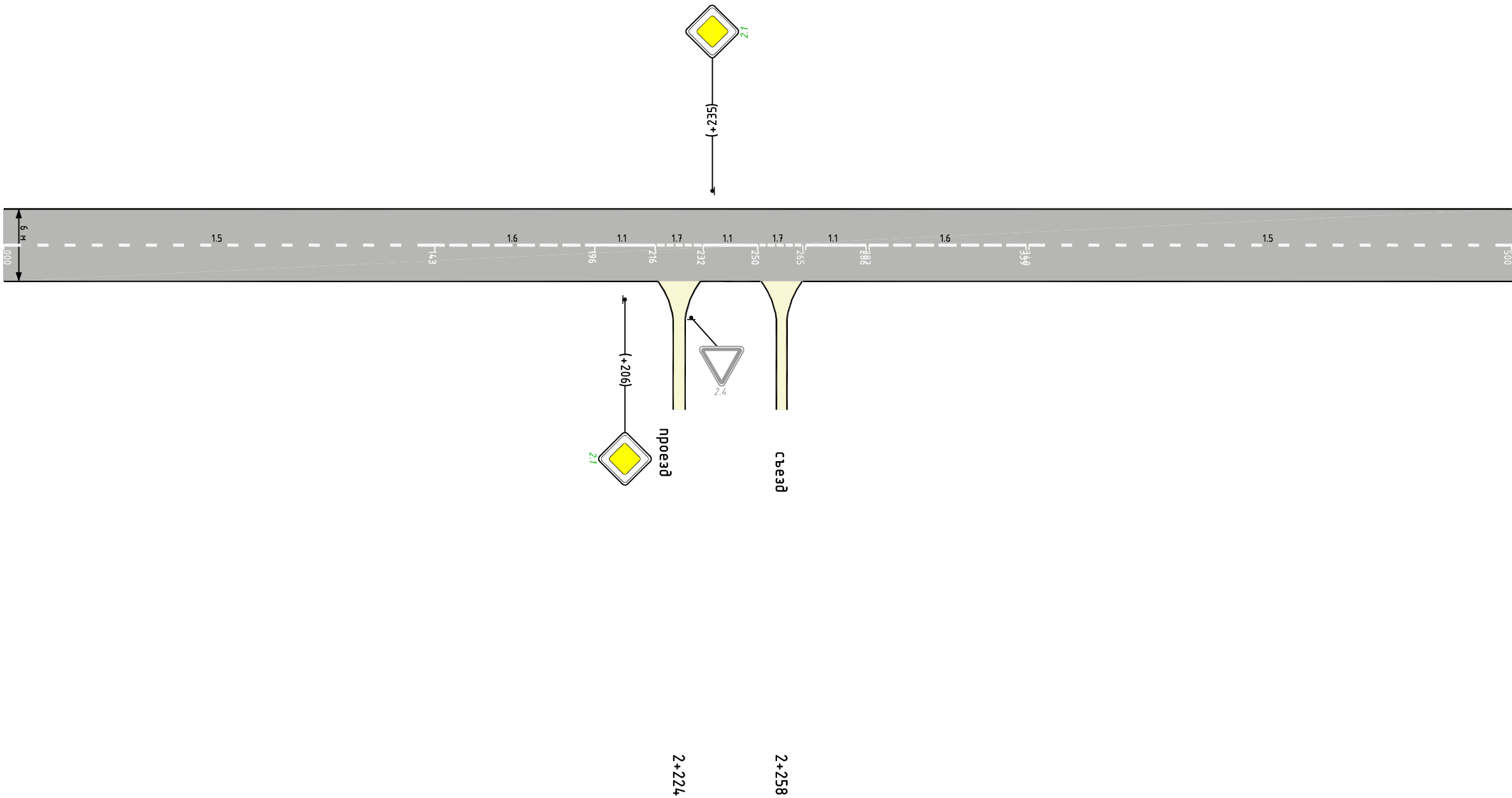
Название объекта	пос.Таманский, проезд от пограничной заставы до перекрестка дорог у пос .Артющенко
Категория дороги	Деревня : Улица в жилой застройке: второстепенная
Тротуары слева	
Элементы дороги в плане	
Элементы дороги в продольном плане	< 0,060
Ограждение слева	
Вертикальная разметка слева	
Краяевая линия разметки слева	



км 2+000

км 2+500

пос.Таманский, проезд от пограничной заставы до перекрестка дорог у
пос.Артющенко



Осевая горизонтальная дорожная разметка	1.5 км 2+000 – 2+143	1.6 км 2+143 – 2+196	1.1 20 м	1.7 16 м	1.1 18 м	1.7 15 м	1.1 20 м	1.6 км 2+287 – 2+339	1.5 км 2+340 – 2+500
Краяевая линия разметки справа									
Вертикальная разметка справа									
Ограждение справа									
Тротуары справа									

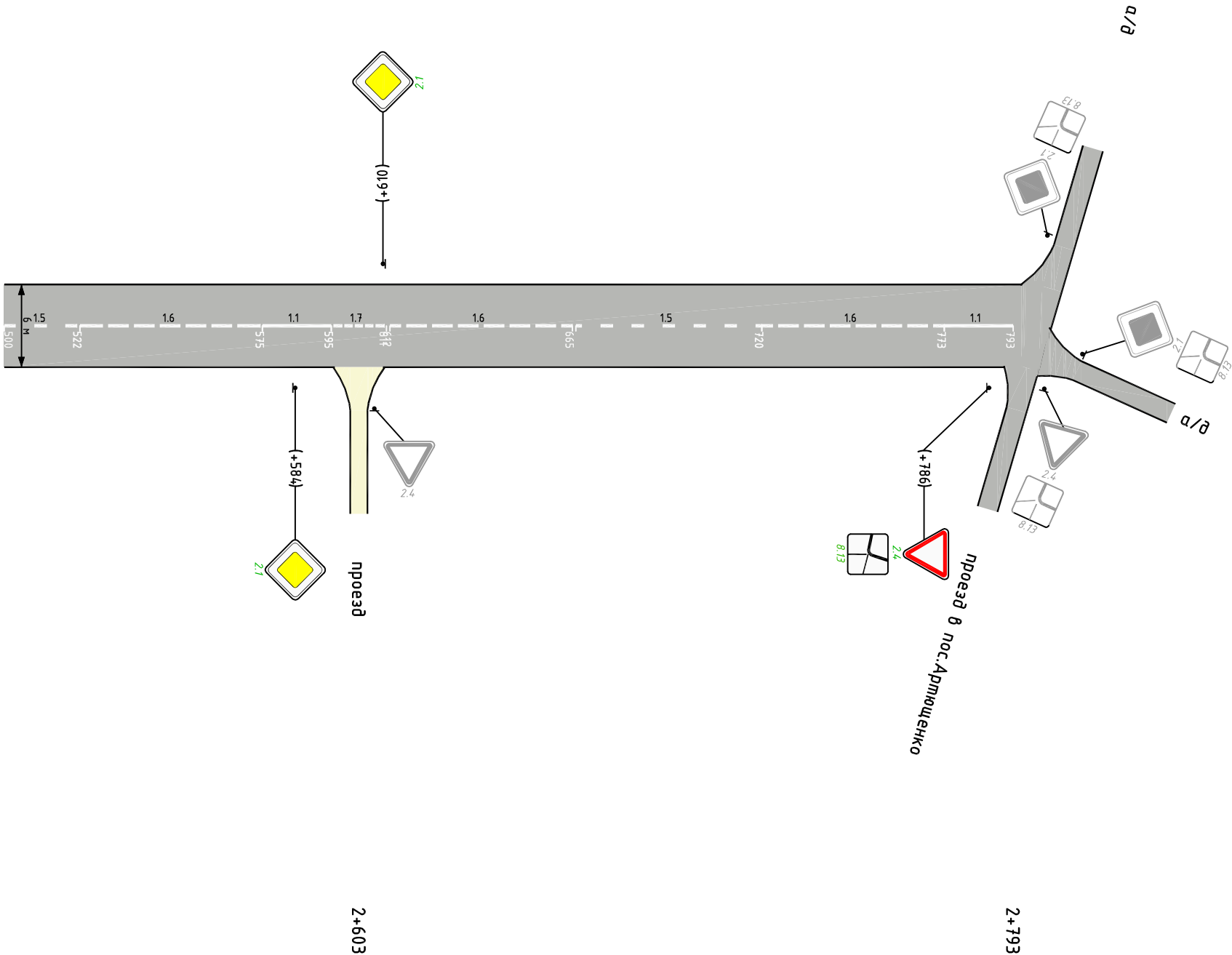
Название объекта	пос.Таманский, проезд от пограничной заставы до перекрестка дорог у пос.Артющенко
Категория дороги	Деревня : Улица в жилой застройке: второстепенная
Тротуары слева	
Элементы дороги в плане	
Элементы дороги в продольном плане	< 0,060
Ограждение слева	
Вертикальная разметка слева	
Краяевая линия разметки слева	



км 2+500

км 2+793

пос.Таманский, проезд от пограничной заставы до перекрестка дорог у
пос.Артющенко



Осевая горизонтальная дорожная разметка	1.5 22 м	1.6 км 2+522 – 2+535	1.1 20 м	1.7 16 м	1.6 км 2+612 – 2+665	1.5 км 2+666 – 2+720	1.6 км 2+720 – 2+773	1.1 20 м
Краяевая линия разметки справа								
Вертикальная разметка справа								
Ограждение справа								
Тротуары справа								

ная ведомость объемов горизонтальной дорожной разметки по проезд от пограничной заставы до перекрестка дорог у пос.Артющенко, пос.Таман

Участок улицы		1.1	1.2	1.3	1.4	1.5	1.6	1.7	1.8	1.11	1.12	1.13	1.14.1	1.17	1.18	1.19	1.20	1.24.1	1.24.2	1.24.3	1.24.4	1.25	Итого:
Начало	Конец																						
Коэффициент приведения к разметке 1.1		1	1	2	1	0,25	0,75	0,5	0,25	1,75	1	0,25	0,4	1	---	---	---	---	---	---	---	0,5	
Ширина, м		0,1	0,1	0,15	0,1	0,1	0,1	0,1	0,2	0,1	0,4	0,6	4	0,1	1,5*	1,5*	1,5*	1,5*	1,5*	1,5*	1,5*	0,8	
ул.Черноморская	к воинской части	40	0	0	0	0	61	16	0	0	0	0	0	0	0	0	0	0	0	0	0	0	
к воинской части	ул.Цветочная	32	0	0	0	0	0	15	0	0	0	0	0	0	0	0	0	0	0	0	0	0	
ул.Цветочная	ул.Молодежная	39	0	0	0	0	57	0	0	0	0	0	0	0	0	0	0	0	0	0	0	0	
ул.Молодежная	ул.Коминского	20	0	0	0	126	107	15	0	0	0	0	0	0	0	0	0	0	0	0	0	0	ИТОГО
ул.Коминского	ул.Коминского	0	0	0	0	0	0	23	0	0	0	0	0	0	0	0	0	0	0	0	0	0	
ул.Коминского	ул.Пионерская	87	0	0	0	0	43	36	0	0	0	0	0	0	0	0	0	0	0	0	0	0	
ул.Пионерская	а/д	306	0	0	0	1177	421	139	0	0	0	0	0	0	0	0	0	0	0	0	0	0	
Протяженность (количество*) разметки, м		524	---	---	---	1303	689	244	---	---	---	---	---	---	---	---	---	---	---	---	---	---	
Протяженность приведенная, м		524	---	---	---	325,75	516,75	122	---	---	---	---	---	---	---	---	---	---	---	---	---	---	
Площадь разметки, м		52,4	---	---	---	32,58	51,68	12,2	---	---	---	---	---	---	---	---	---	---	---	---	---	---	148,85

Ведомость размещения дорожных знаков (которые должны быть установлены и отображены в проекте в соответствии с требованиями ГОСТ Р 52290-2004)

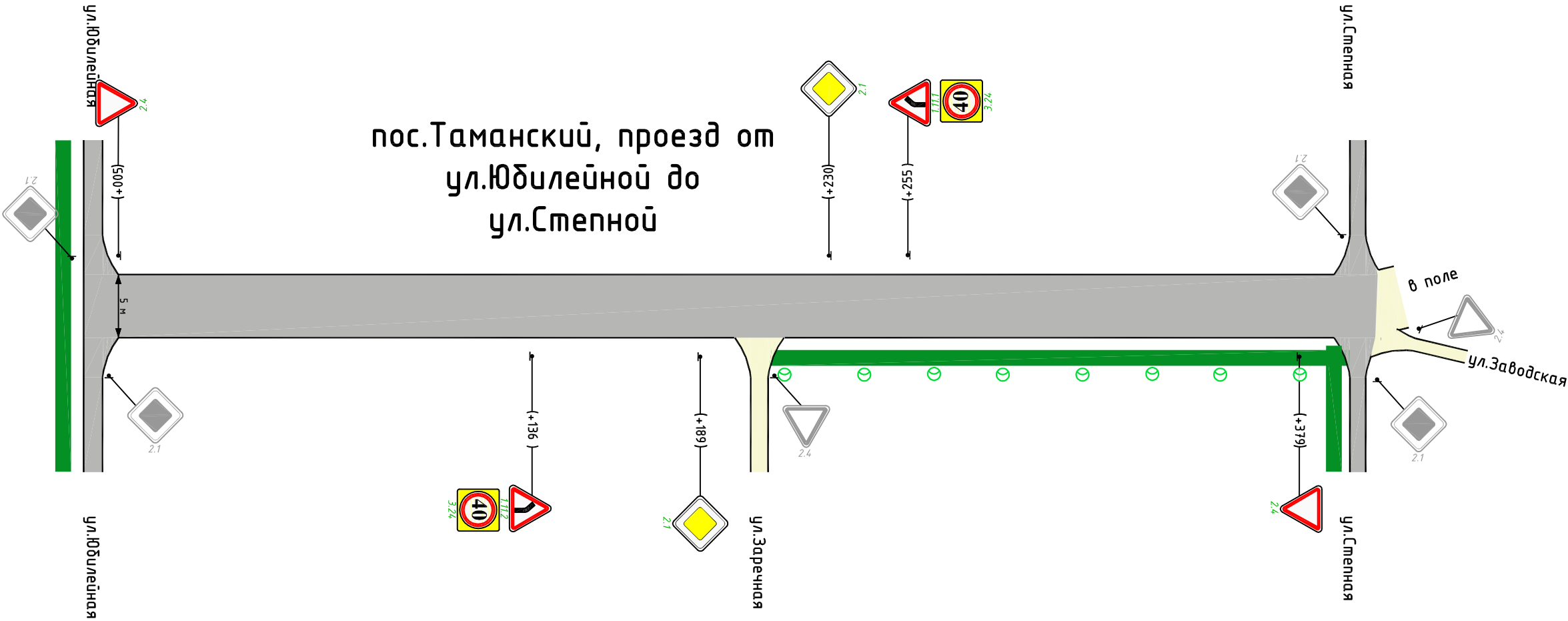
пос.Таманский, проезд от пограничной заставы до перекрестка дорог у пос.Артющенко

№ п/п	Номер знака по ГОСТ Р 52290 - 2004	Наименование знака	Типоразмер знака	Площадь знаков, м2 (для знаков инд. пр.)	Адрес (км + м)	Установлено / требуется установить	Количество	Местоположение	
1	2	3	4	5	6	7	8	9	10
ЗНАКИ ПРИОРИТЕТА									
1	2.1	Главная дорога	2	---	0+005	требуется	1	слева	---
2				---	0+150	требуется	1	---	справа
3				---	0+174	требуется	1	слева	---
4				---	0+260	требуется	1	---	справа
5				---	0+286	требуется	1	слева	---
6				---	0+535	требуется	1	---	справа
7				---	0+565	требуется	1	слева	---
8				---	0+700	требуется	1	---	справа
9				---	0+732	требуется	1	слева	---
10				---	1+150	требуется	1	---	справа
11				---	1+173	требуется	1	слева	---
12				---	2+206	требуется	1	---	справа
13				---	2+235	требуется	1	слева	---
14				---	2+584	требуется	1	---	справа
15				---	2+610	требуется	1	слева	---
16	2.4	Уступите дорогу	2	---	0+104	требуется	1	слева	---
17				---	2+786	требуется	1	---	справа
Итого установлено:							0		
Итого требуется установить:							17		
Итого:							17		
ЗНАКИ ДОПОЛНИТЕЛЬНОЙ ИНФОРМАЦИИ									
1	8.13	Направление главной дороги	2	---	0+005	требуется	1	слева	---
Итого установлено:							0		
Итого требуется установить:							1		
Итого:							1		
ВСЕГО УСТАНОВЛЕНО:							0		
ВСЕГО ТРЕБУЕТСЯ УСТАНОВИТЬ:							18		
ВСЕГО:							18		

Название объекта	пос.Таманский, проезд от ул.Юбилейной до ул.Степной
Категория дороги	Деревня : Проезд
Тротуары слева	
Элементы дороги в плане	
Элементы дороги в продольном плане	
Ограждение слева	
Вертикальная разметка слева	
Краяевая линия разметки слева	

км 0+000

км 0+395



0+000

0+208

0+395

Осевая горизонтальная дорожная разметка	
Краяевая линия разметки справа	
Вертикальная разметка справа	
Ограждение справа	
Тротуары справа	

Ширина 1м, км 0+211 – 0+395



Ведомость размещения дорожных знаков (которые должны быть установлены и отображены в проекте в соответствии с требованиями ГОСТ Р 52290-2004)
пос.Таманский, проезд от ул.Юбилейной до ул.Степной

№ п/п	Номер знака по ГОСТ Р 52290 - 2004	Наименование знака	Типоразмер знака	Площадь знаков, м2 (для знаков инд. пр.)	Адрес (км + м)	Установлено / требуется установить	Количество	Местоположение	
1	2	3	4	5	6	7	8	9	10
ПРЕДУПРЕЖДАЮЩИЕ ЗНАКИ									
1	1.11.1	Опасный поворот	2	---	0+255	требуется	1	слева	---
2	1.11.2	Опасный поворот	2	---	0+136	требуется	1	---	справа
Итого установлено:							0		
Итого требуется установить:							2		
Итого:							2		
ЗНАКИ ПРИОРИТЕТА									
1	2.1	Главная дорога	2	---	0+189	требуется	1	---	справа
2				---	0+230	требуется	1	слева	---
3	2.4	Уступите дорогу	2	---	0+005	требуется	1	слева	---
4				---	0+379	требуется	1	---	справа
Итого установлено:							0		
Итого требуется установить:							4		
Итого:							4		
ЗАПРЕЩАЮЩИЕ ЗНАКИ									
1	3.24ж	Ограничение максимальной скорости (желтый фон)	2	---	0+136	требуется	1	---	справа
2				---	0+255	требуется	1	слева	---
Итого установлено:							0		
Итого требуется установить:							2		
Итого:							2		
ВСЕГО УСТАНОВЛЕНО:							0		
ВСЕГО ТРЕБУЕТСЯ УСТАНОВИТЬ:							8		
ВСЕГО:							8		

Ведомость размещения пешеходных дорожек (тротуаров)
пос.Таманский, проезд от ул.Юбилейной до ул.Степной

№ п/п	Начало участка, км + м	Конец участка, км + м	Расположение	Объект установки	Протяженность, м	
					Проектируемые в соответствии с нормативными документами, м	Фактически установленные, м
1	2	3	4	5	6	7
1	0+211	0+395	справа	пос.Таманский, проезд от ул.Юбилейной до ул.Степной	184	---
Итого:					184	0

Ведомость размещения дорожных знаков (которые должны быть установлены и отображены в проекте в соответствии с требованиями ГОСТ Р 52290-2004)
пос.Таманский, ул.8-я Гвардейская 1

№ п/п	Номер знака по ГОСТ Р 52290 - 2004	Наименование знака	Типоразмер знака	Площадь знаков, м2 (для знаков инд. пр.)	Адрес (км + м)	Установлено / требуется установить	Количество	Местоположение	
1	2	3	4	5	6	7	8	9	10
ЗНАКИ ПРИОРИТЕТА									
1	2.4	Уступите дорогу	2	---	0+005	установлено	1	слева	---
2				---	0+113	требуется	1	---	справа
Итого установлено:							1		
Итого требуется установить:							1		
Итого:							2		
ВСЕГО УСТАНОВЛЕНО:							1		
ВСЕГО ТРЕБУЕТСЯ УСТАНОВИТЬ:							1		
ВСЕГО:							2		

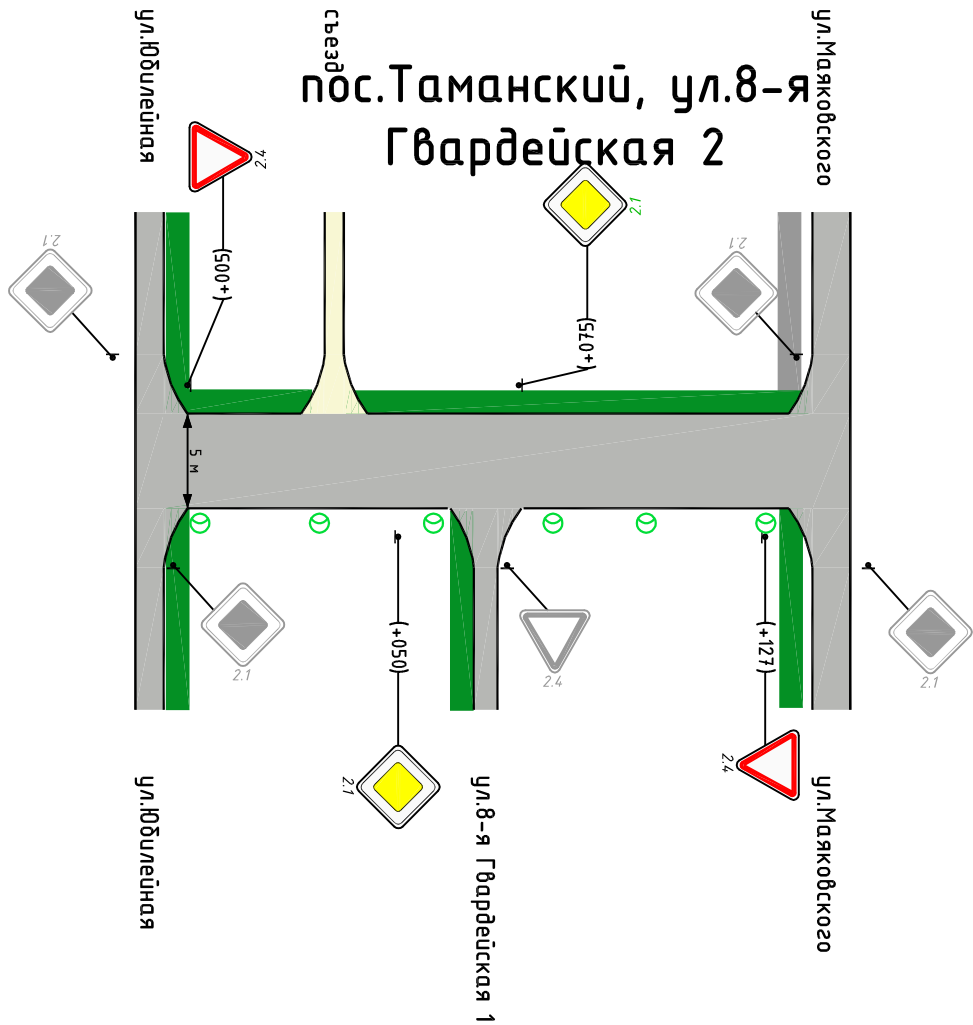
Ведомость размещения искусственного освещения
пос.Таманский, ул.8-я Гвардейская 1

№ п/п	Начало участка, км + м	Конец участка, км + м	Объект установки	Количество опор / светильников	Протяженность, м		Расположение
					Проектируемые в соответствии с нормативными документами, м	Фактически установленные, м	
1	2	3	4	5	6	7	8
1	0+028	0+115	населенный пункт	3\3	---	87	справа
Итого:				3\3	0	87	

Ведомость размещения пешеходных дорожек (тротуаров)
пос.Таманский, ул.8-я Гвардейская 1

№ п/п	Начало участка, км + м	Конец участка, км + м	Расположение	Объект установки	Протяженность, м	
					Проектируемые в соответствии с нормативными документами, м	Фактически установленные, м
1	2	3	4	5	6	7
1	0+000	0+013	справа	пос.Таманский, ул.8-я Гвардейская 1	---	13
2	0+039	0+120	слева	пос.Таманский, ул.8-я Гвардейская 1	---	81
3	0+049	0+083	справа	пос.Таманский, ул.8-я Гвардейская 1	---	34
4	0+099	0+111	справа	пос.Таманский, ул.8-я Гвардейская 1	---	12
Итого:					0	140

Название объекта	пос.Таманский, ул.8-я Гвардейская 2
Категория дороги	Деревня : Улица в жилой застройке : второстепенная
Тротуары слева	Ширина 1м, км 0+038 - 0+136
Элементы дороги в плане	
Элементы дороги в продольном плане	< 0,060
Ограждение слева	
Вертикальная разметка слева	
Краяевая линия разметки слева	



Осевая горизонтальная дорожная разметка	
Краяевая линия разметки справа	
Вертикальная разметка справа	
Ограждение справа	
Тротуары справа	



Ведомость размещения дорожных знаков (которые должны быть установлены и отображены в проекте в соответствии с требованиями ГОСТ Р 52290-2004)
пос.Таманский, ул.8-я Гвардейская 2

№ п/п	Номер знака по ГОСТ Р 52290 - 2004	Наименование знака	Типоразмер знака	Площадь знаков, м2 (для знаков инд. пр.)	Адрес (км + м)	Установлено / требуется установить	Количество	Местоположение	
1	2	3	4	5	6	7	8	9	10
ЗНАКИ ПРИОРИТЕТА									
1	2.1	Главная дорога	2	---	0+049	установлено	1	---	справа
2				---	0+075	требуется	1	слева	---
3	2.4	Уступите дорогу	2	---	0+005	установлено	1	слева	---
4				---	0+127	установлено	1	---	справа
Итого установлено:							3		
Итого требуется установить:							1		
Итого:							4		
ВСЕГО УСТАНОВЛЕНО:							3		
ВСЕГО ТРЕБУЕТСЯ УСТАНОВИТЬ:							1		
ВСЕГО:							4		

Ведомость размещения пешеходных дорожек (тротуаров)
пос.Таманский, ул.8-я Гвардейская 2

№ п/п	Начало участка, км + м	Конец участка, км + м	Расположение	Объект установки	Протяженность, м	
					Проектируемые в соответствии с нормативными документами, м	Фактически установленные, м
1	2	3	4	5	6	7
1	0+001	0+031	слева	пос.Таманский, ул.8-я Гвардейская 2	30	---
2	0+038	0+136	слева	пос.Таманский, ул.8-я Гвардейская 2	98	---
Итого:					128	0

Название объекта	пос.Таманский, ул.Виноградная
Категория дороги	Деревня : Улица в жилой застройке: второстепенная
Тротуары следа	
Элементы дороги в плане	
Элементы дороги в продольном плане	< 0,060
Ограждение следа	
Вертикальная разметка следа	
Краяевая линия разметки следа	



км 0+500

0+565





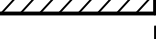
0+636

км 1+000

пос.Таманский,
ул.Виноградная

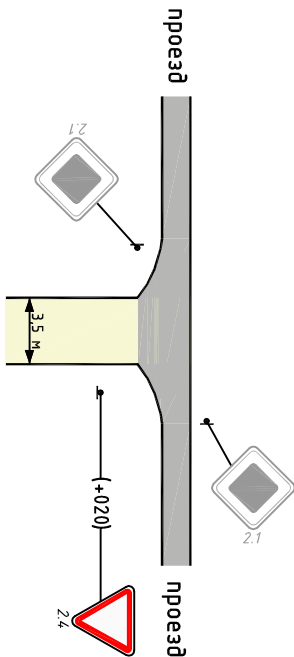


Осевая горизонтальная дорожная разметка	
Краяевая линия разметки справа	
Вертикальная разметка справа	
Ограждение справа	
Тротуары справа	






Название объекта	пос.Таманский, ул.Виноградная
Категория дороги	УЖВтор
Тротуары следа	
Элементы дороги в плане	
Элементы дороги в продольном плане	< 0,060
Ограждение следа	
Вертикальная разметка следа	
Краяевая линия разметки следа	

км 1+000 км 1+033

пос.Таманский,
ул.Виноградная



1+033

Осевая горизонтальная дорожная разметка	
Краяевая линия разметки справа	
Вертикальная разметка справа	
Ограждение справа	
Тротуары справа	



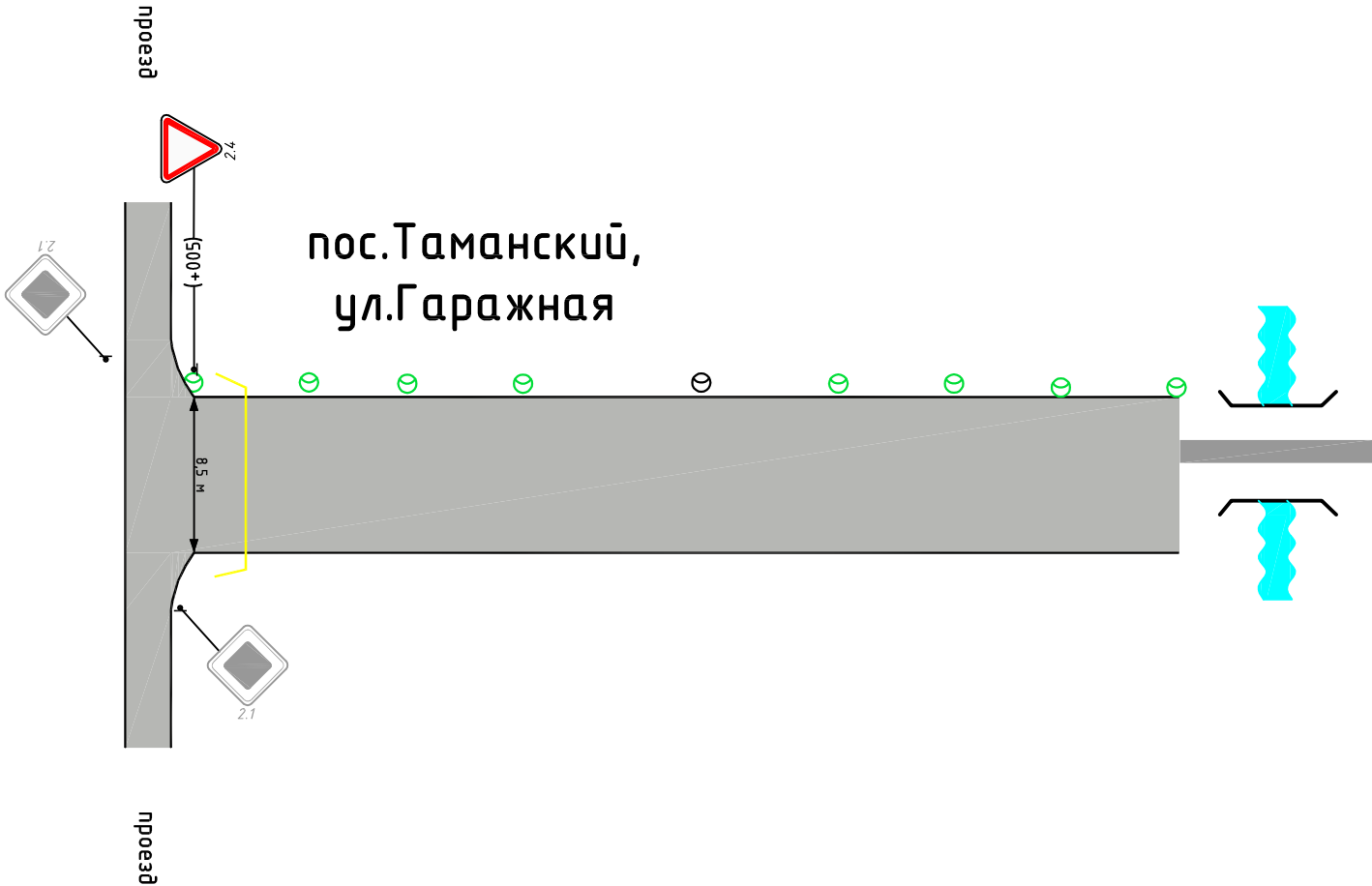
Ведомость размещения дорожных знаков (которые должны быть установлены и отображены в проекте в соответствии с требованиями ГОСТ Р 52290-2004)
пос.Таманский, ул.Виноградная

№ п/п	Номер знака по ГОСТ Р 52290 - 2004	Наименование знака	Типоразмер знака	Площадь знаков, м2 (для знаков инд. пр.)	Адрес (км + м)	Установлено / требуется установить	Количество	Местоположение	
1	2	3	4	5	6	7	8	9	10
ПРЕДУПРЕЖДАЮЩИЕ ЗНАКИ									
1	1.12.1	Опасные повороты	2	---	0+265	требуется	1	слева	---
Итого установлено:							0		
Итого требуется установить:							1		
Итого:							1		
ЗНАКИ ПРИОРИТЕТА									
1	2.1	Главная дорога	2	---	0+555	требуется	1	---	справа
2				---	0+583	требуется	1	слева	---
3				---	0+005	требуется	1	слева	---
4				---	0+011	требуется	1	слева	---
5	2.4	Уступите дорогу	2	---	0+018	требуется	1	---	справа
6				---	0+088	требуется	1	слева	---
7				---	0+095	требуется	1	---	справа
8				---	0+246	требуется	1	---	справа
9				---	0+246	требуется	1	---	справа
10				---	0+560	требуется	1	слева	---
11				---	0+631	требуется	1	слева	---
12				---	1+020	установлено	1	---	справа
Итого установлено:							1		
Итого требуется установить:							11		
Итого:							12		
ЗАПРЕЩАЮЩИЕ ЗНАКИ									
1	3.24ж	Ограничение максимальной скорости (желтый фон)	2	---	0+265	требуется	1	слева	---
Итого установлено:							0		
Итого требуется установить:							1		
Итого:							1		
ЗНАКИ ДОПОЛНИТЕЛЬНОЙ ИНФОРМАЦИИ									
1	8.2.1	Зона действия	2	---	0+265	требуется	1	слева	---
Итого установлено:							0		
Итого требуется установить:							1		
Итого:							1		
ВСЕГО УСТАНОВЛЕНО:							1		
ВСЕГО ТРЕБУЕТСЯ УСТАНОВИТЬ:							14		
ВСЕГО:							15		

Название объекта	пос.Таманский, ул.Гаражная
Категория дороги	Деревня : Улица в жилой застройке : второстепенная
Тротуары слева	
Элементы дороги в плане	
Элементы дороги в продольном плане	< 0,060
Ограждение слева	
Вертикальная разметка слева	
Краяевая линия разметки слева	

км 0+000

км 0+220



0+000

Осевая горизонтальная дорожная разметка	
Краяевая линия разметки справа	
Вертикальная разметка справа	
Ограждение справа	
Тротуары справа	



Ведомость размещения дорожных знаков (которые должны быть установлены и отображены в проекте в соответствии с требованиями ГОСТ Р 52290-2004)
пос.Таманский, ул.Гаражная

№ п/п	Номер знака по ГОСТ Р 52290 - 2004	Наименование знака	Типоразмер знака	Площадь знаков, м2 (для знаков инд. пр.)	Адрес (км + м)	Установлено / требуется установить	Количество	Местоположение	
1	2	3	4	5	6	7	8	9	10
ЗНАКИ ПРИОРИТЕТА									
1	2.4	Уступите дорогу	2	---	0+005	установлено	1	слева	---
Итого установлено:							1		
Итого требуется установить:							0		
Итого:							1		
ВСЕГО УСТАНОВЛЕНО:							1		
ВСЕГО ТРЕБУЕТСЯ УСТАНОВИТЬ:							0		
ВСЕГО:							1		

Ведомость размещения искусственного освещения
пос.Таманский, ул.Гаражная

№ п/п	Начало участка, км + м	Конец участка, км + м	Объект установки	Количество опор / светильников	Протяженность, м		Расположение
					Проектируемые в соответствии с нормативными документами, м	Фактически установленные, м	
1	2	3	4	5	6	7	8
1	0+100	0+015	населенный пункт	1\1	---	-85	слева
Итого:				1\1	0	-85	

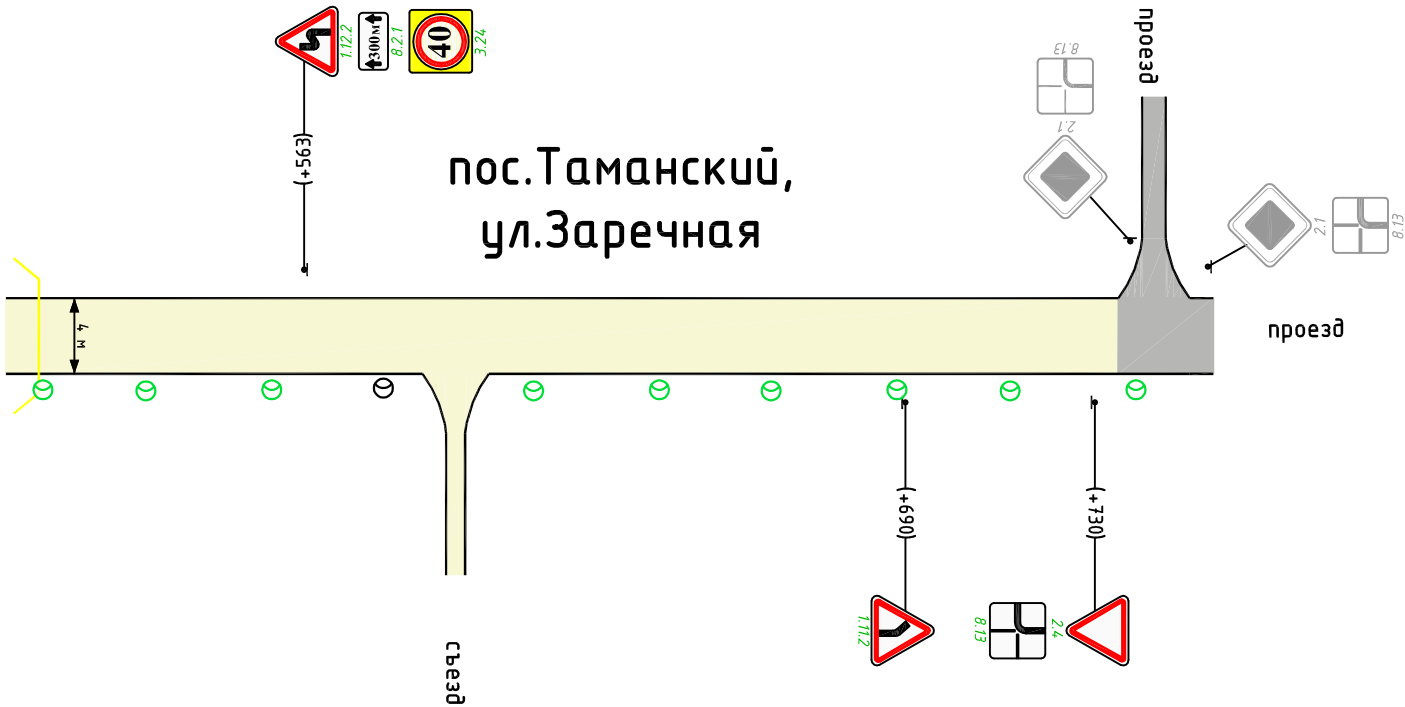
Ведомость размещения дорожных знаков (которые должны быть установлены и отображены в проекте в соответствии с требованиями ГОСТ Р 52290-2004)
пос.Таманский, ул.Заводская

№ п/п	Номер знака по ГОСТ Р 52290 - 2004	Наименование знака	Типоразмер знака	Площадь знаков, м2 (для знаков инд. пр.)	Адрес (км + м)	Установлено / требуется установить	Количество	Местоположение	
1	2	3	4	5	6	7	8	9	10
ПРЕДУПРЕЖДАЮЩИЕ ЗНАКИ									
1	1.11.2	Опасный поворот	2	---	0+665	требуется	1	слева	---
Итого установлено:							0		
Итого требуется установить:							1		
Итого:							1		
ЗНАКИ ПРИОРИТЕТА									
1	2.1	Главная дорога	2	---	0+587	требуется	1	---	справа
2				---	0+761	требуется	1	---	справа
3				---	0+796	требуется	1	слева	---
4	2.4	Уступите дорогу	2	---	0+000	требуется	1	слева	---
5				---	0+001	требуется	1	слева	---
6				---	0+296	требуется	1	---	справа
7				---	0+608	требуется	1	---	справа
8				---	0+775	требуется	1	слева	---
9				---	0+782	требуется	1	---	справа
10				---	0+864	требуется	1	---	справа
11				---	0+867	требуется	1	слева	---
12				---	0+914	требуется	1	слева	---
Итого установлено:							0		
Итого требуется установить:							12		
Итого:							12		
ЗАПРЕЩАЮЩИЕ ЗНАКИ									
1	3.24ж	Ограничение максимальной скорости (желтый фон)	2	---	0+590	требуется	1	---	справа
2				---	0+665	требуется	1	слева	---
Итого установлено:							0		
Итого требуется установить:							2		
Итого:							2		
ЗНАКИ ДОПОЛНИТЕЛЬНОЙ ИНФОРМАЦИИ									
1	8.2.1	Зона действия	2	---	0+665	требуется	1	слева	---
Итого установлено:							0		
Итого требуется установить:							1		
Итого:							1		
ВСЕГО УСТАНОВЛЕНО:							0		
ВСЕГО ТРЕБУЕТСЯ УСТАНОВИТЬ:							16		
ВСЕГО:							16		

Название объекта	пос.Таманский, ул.Заречная
Категория дороги	Деревня : Улица в жилой застройке: второстепенная
Тротуары слева	
Элементы дороги в плане	R = 66 829 R = 117 961
Элементы дороги в продольном плане	< 0,060
Ограждение слева	
Вертикальная разметка слева	
Краяевая линия разметки слева	

км 0+500

км 0+740



0+595

0+740

Осевая горизонтальная дорожная разметка	
Краяевая линия разметки справа	
Вертикальная разметка справа	
Ограждение справа	
Тротуары справа	

Ведомость размещения дорожных знаков (которые должны быть установлены и отображены в проекте в соответствии с требованиями ГОСТ Р 52290-2004)
пос.Таманский, ул.Заречная

№ п/п	Номер знака по ГОСТ Р 52290 - 2004	Наименование знака	Типоразмер знака	Площадь знаков, м2 (для знаков инд. пр.)	Адрес (км + м)	Установлено / требуется установить	Количество	Местоположение	
1	2	3	4	5	6	7	8	9	10
ПРЕДУПРЕЖДАЮЩИЕ ЗНАКИ									
1	1.11.2	Опасный поворот	2	---	0+690	требуется	1	---	справа
2	1.12.1	Опасные повороты	2	---	0+408	требуется	1	---	справа
3	1.12.2	Опасные повороты	2	---	0+563	требуется	1	слева	---
Итого установлено:							0		
Итого требуется установить:							3		
Итого:							3		
ЗНАКИ ПРИОРИТЕТА									
1	2.1	Главная дорога	2	---	0+381	установлено	1	---	справа
2				---	0+420	требуется	1	слева	---
3				---	0+460	требуется	1	---	справа
4				---	0+494	установлено	1	слева	---
5	2.4	Уступите дорогу	2	---	0+472	установлено	1	слева	---
6				---	0+730	требуется	1	---	справа
Итого установлено:							3		
Итого требуется установить:							3		
Итого:							6		
ЗАПРЕЩАЮЩИЕ ЗНАКИ									
1	3.24ж	Ограничение максимальной скорости (желтый фон)	2	---	0+408	требуется	1	---	справа
2				---	0+563	требуется	1	слева	---
Итого установлено:							0		
Итого требуется установить:							2		
Итого:							2		
ЗНАКИ ДОПОЛНИТЕЛЬНОЙ ИНФОРМАЦИИ									
1	8.13	Направление главной дороги	2	---	0+730	требуется	1	---	справа
2	8.2.1	Зона действия	2	---	0+408	требуется	1	---	справа
3				---	0+563	требуется	1	слева	---
Итого установлено:							0		
Итого требуется установить:							3		
Итого:							3		
ВСЕГО УСТАНОВЛЕНО:							3		
ВСЕГО ТРЕБУЕТСЯ УСТАНОВИТЬ:							11		
ВСЕГО:							14		

Ведомость размещения искусственного освещения
пос.Таманский, ул.Заречная

№ п/п	Начало участка, км + м	Конец участка, км + м	Объект установки	Количество опор / светильников	Протяженность, м		Расположение
					Проектируемые в соответствии с нормативными документами, м	Фактически установленные, м	
1	2	3	4	5	6	7	8
1	0+057	0+594	населенный пункт	8\8	---	537	справа
Итого:				8\8	0	537	

Название объекта	пос.Таманский, ул.Каминского		
Категория дороги	Деревня : Улица в жилой застройке: второстепенная		
Тротуары слева	<div><div></div><div>Ширина 1м, 68 м</div><div>Ширина 1м, 71 м</div><div></div><div></div></div>		
Элементы дороги в плане	<div></div>		
Элементы дороги в продольном плане	< 0,060		
Ограждение слева	<div></div>		
Вертикальная разметка слева	<div></div>		
Краяевая линия разметки слева	<div></div>		



км 0+000

0+288

0+360

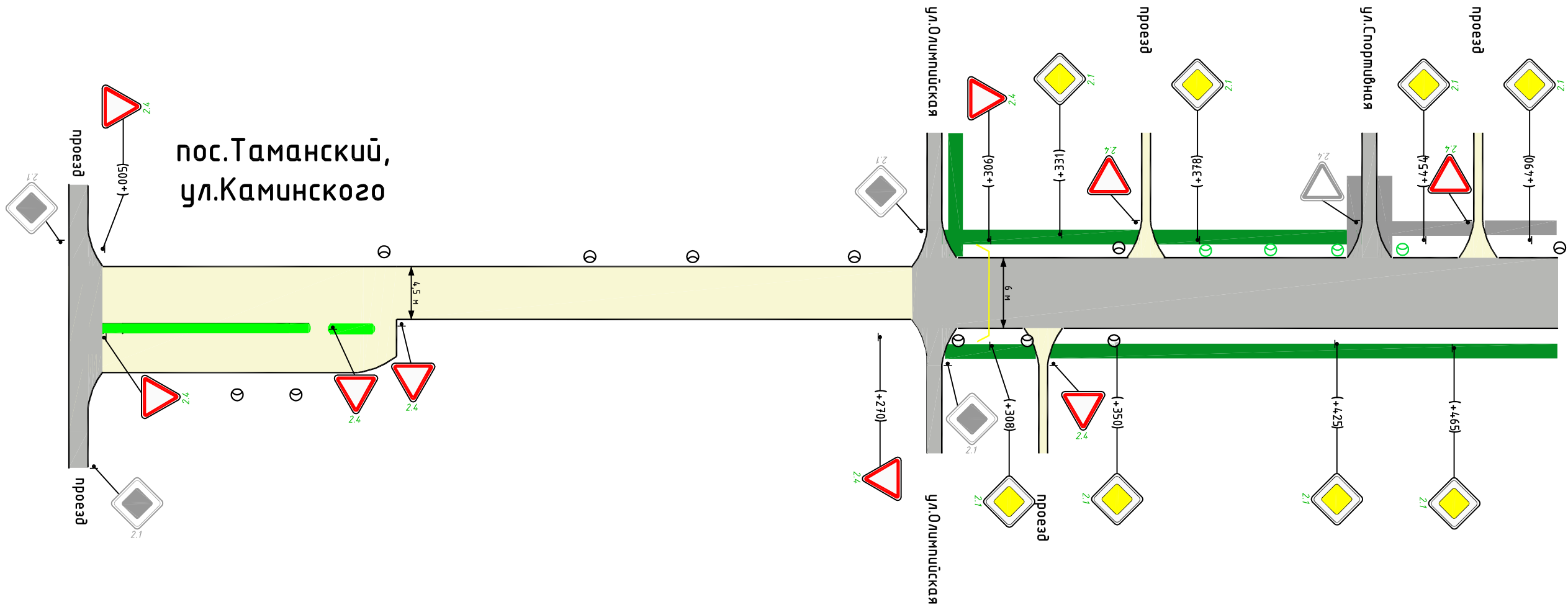
Ширина 1м,
км 0+438 - 0+470

0+436

0+473

км 0+500

Ширина 1м,
км 0+475 - 0+499



0+000

0+288

0+325

Ширина 1м,
км 0+291 - 0+322

Ширина 1м, км 0+327 - 0+500

Осевая горизонтальная дорожная разметка	<div></div>		
Краяевая линия разметки справа	<div></div>		
Вертикальная разметка справа	<div></div>		
Ограждение справа	<div></div>		
Тротуары справа	<div></div>		



Название объекта	пос.Таманский, ул.Каминского
Категория дороги	Деревня : Улицы в жилой застройке: второстепенная
Тротуары слева	<div><div></div><div></div><div></div></div>
Элементы дороги в плане	<div><div></div></div>
Элементы дороги в продольном плане	< 0,060
Ограждение слева	<div><div></div><div></div><div></div></div>
Вертикальная разметка слева	<div><div></div><div></div><div></div></div>
Краевая линия разметки слева	<div><div></div><div></div><div></div></div>

Ширина 1м,
км 0+499 – 0+507

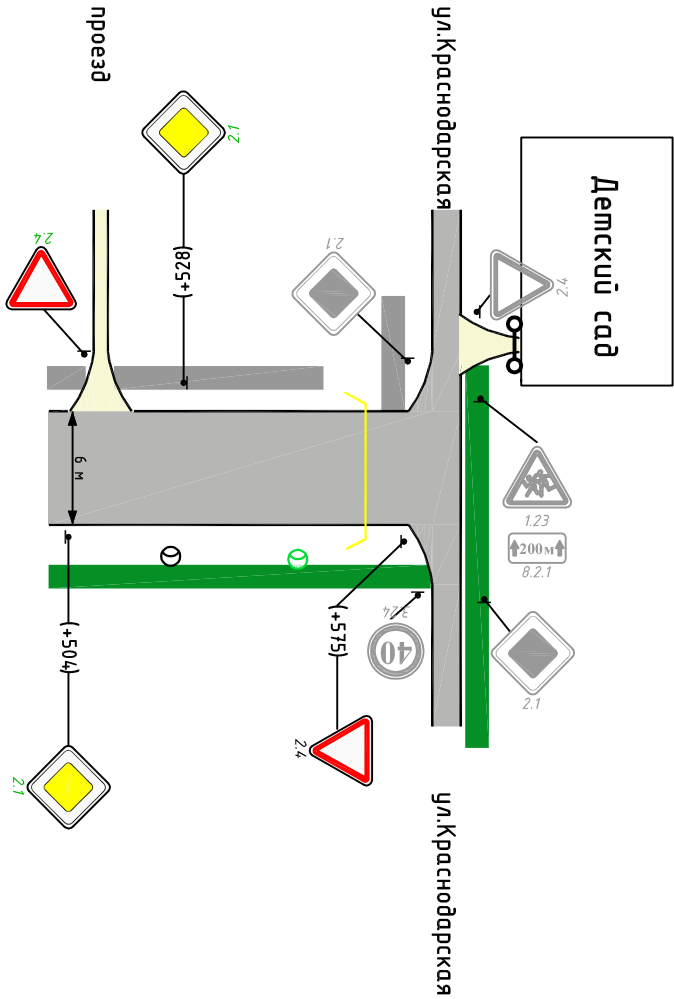
км 0+500

0+511

Ширина 1м,
км 0+513 – 0+557

км 0+581

пос.Таманский,
ул.Каминского



Осевая горизонтальная дорожная разметка	<div><div></div><div></div><div></div></div>
Краевая линия разметки справа	<div><div></div><div></div><div></div></div>
Вертикальная разметка справа	<div><div></div><div></div><div></div></div>
Ограждение справа	<div><div></div><div></div><div></div></div>
Тротуары справа	Ширина 1м, км 0+499 – 0+580

Ведомость размещения дорожных знаков (которые должны быть установлены и отображены в проекте в соответствии с требованиями ГОСТ Р 52290-2004)
пос.Таманский, ул.Каминского

№ п/п	Номер знака по ГОСТ Р 52290 - 2004	Наименование знака	Типоразмер знака	Площадь знаков, м2 (для знаков инд. пр.)	Адрес (км + м)	Установлено / требуется установить	Количеств о	Местоположение	
1	2	3	4	5	6	7	8	9	10
ЗНАКИ ПРИОРИТЕТА									
1	2.1	Главная дорога	2	---	0+307	требуется	1	---	справа
2				---	0+331	требуется	1	слева	---
3				---	0+350	требуется	1	---	справа
4				---	0+377	требуется	1	слева	---
5				---	0+425	требуется	1	---	справа
6				---	0+454	требуется	1	слева	---
7				---	0+465	требуется	1	---	справа
8				---	0+490	требуется	1	слева	---
9				---	0+504	требуется	1	---	справа
10				---	0+528	требуется	1	слева	---
11	2.4	Уступите дорогу	2	---	0+005	требуется	1	---	справа
12				---	0+005	требуется	1	слева	---
13				---	0+083	требуется	1	---	справа
14				---	0+107	требуется	1	---	справа
15				---	0+269	требуется	1	---	справа
16				---	0+306	требуется	1	слева	---
17				---	0+328	требуется	1	---	справа
18				---	0+356	требуется	1	слева	---
19				---	0+469	требуется	1	слева	---
20				---	0+507	требуется	1	слева	---
21				---	0+575	установлено	1	---	справа
Итого установлено:							1		
Итого требуется установить:							20		
Итого:							21		
ВСЕГО УСТАНОВЛЕНО:							1		
ВСЕГО ТРЕБУЕТСЯ УСТАНОВИТЬ:							20		
ВСЕГО:							21		

Ведомость размещения искусственного освещения
пос.Таманский, ул.Каминского

№ п/п	Начало участка, км + м	Конец участка, км + м	Объект установки	Количество опор / светильников	Протяженность, м		Расположение
					Проектируемые в соответствии с нормативными документами, м	Фактически установленные, м	
1	2	3	4	5	6	7	8
1	0+035	0+540	населенный пункт	10\10	---	505	слева
2	0+035	0+540	населенный пункт	2\2	---	505	справа
Итого:				12\12	0	505	

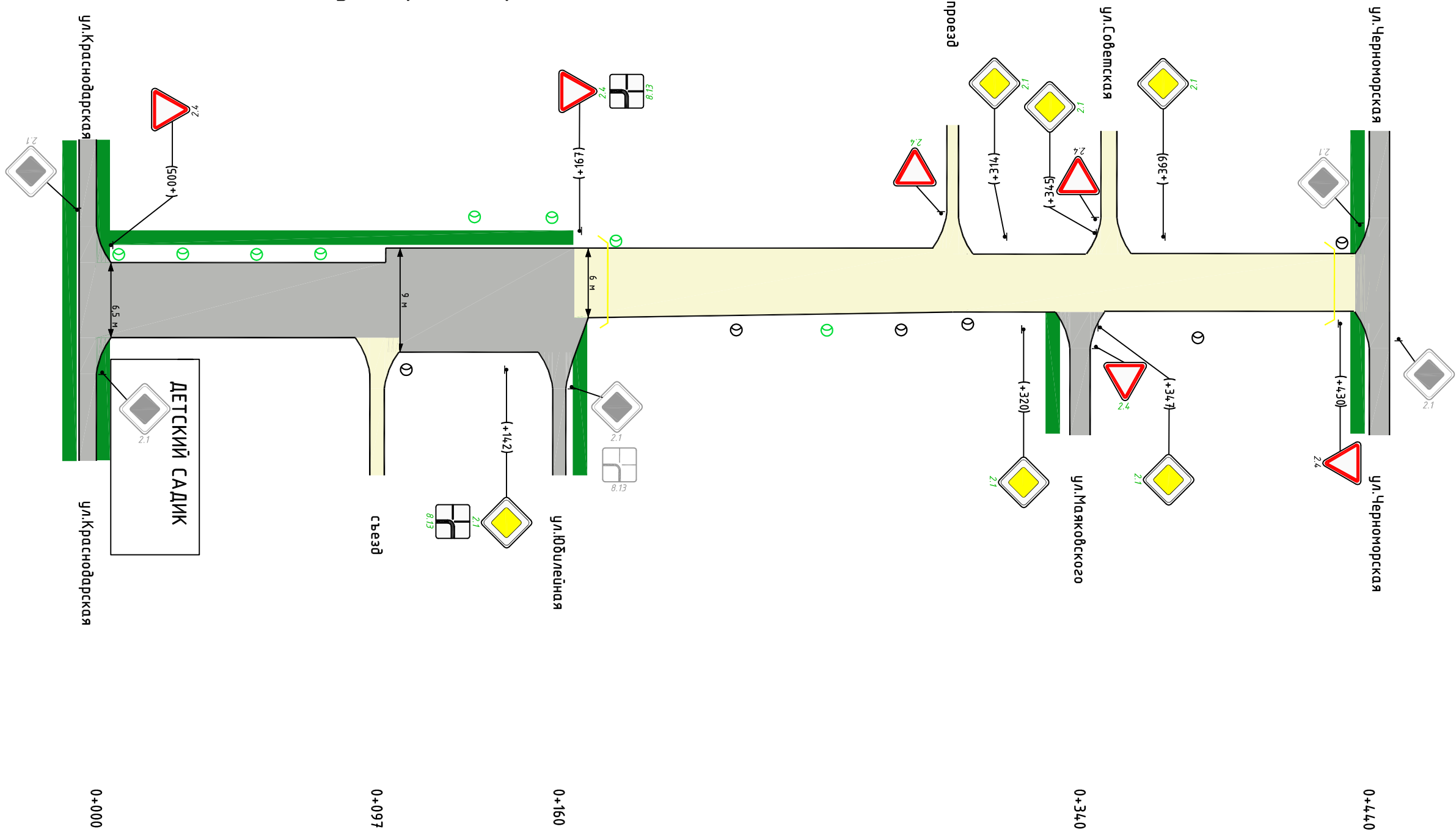
Ведомость размещения пешеходных дорожек (тротуаров)
пос.Таманский, ул.Каминского

№ п/п	Начало участка, км + м	Конец участка, км + м	Расположение	Объект установки	Протяженность, м	
					Проектируемые в соответствии с нормативными документами, м	Фактически установленные, м
1	2	3	4	5	6	7
1	0+290	0+358	слева	пос.Таманский, ул.Каминского	68	---
2	0+291	0+322	справа	пос.Таманский, ул.Каминского	31	---
3	0+327	0+500	справа	пос.Таманский, ул.Каминского	173	---
4	0+362	0+433	слева	пос.Таманский, ул.Каминского	71	---
5	0+438	0+470	слева	пос.Таманский, ул.Каминского	---	32
6	0+475	0+499	слева	пос.Таманский, ул.Каминского	---	24
7	0+499	0+507	слева	пос.Таманский, ул.Каминского	---	8
8	0+499	0+580	справа	пос.Таманский, ул.Каминского	81	---
9	0+513	0+557	слева	пос.Таманский, ул.Каминского	---	44
Итого:					424	108

Название объекта	пос.Таманский, ул.Красноармейская
Категория дороги	Деревня : Улица в жилой застройке: второстепенная
Тротуары слева	Ширина 1м, км 0+001 – 0+164
Элементы дороги в плане	$R = 1200$
Элементы дороги в продольном плане	$< 0,060$
Ограждение слева	
Вертикальная разметка слева	
Краевая линия разметки слева	

км 0+0000+2960+350км 0+440

пос. Таманский, ул. Красноармейская



Осевая горизонтальная дорожная разметка	
Краевая линия разметки справа	
Вертикальная разметка справа	
Ограждение справа	
Тротуары справа	



Ведомость размещения дорожных знаков (которые должны быть установлены и отображены в проекте в соответствии с требованиями ГОСТ Р 52290-2004)
пос.Таманский, ул.Красноармейская

№ п/п	Номер знака по ГОСТ Р 52290 - 2004	Наименование знака	Типоразмер знака	Площадь знаков, м2 (для знаков инд. пр.)	Адрес (км + м)	Установлено / требуется установить	Количество	Местоположение	
1	2	3	4	5	6	7	8	9	10
ЗНАКИ ПРИОРИТЕТА									
1	2.1	Главная дорога	2	---	0+141	требуется	1	---	справа
2				---	0+314	требуется	1	слева	---
3				---	0+320	требуется	1	---	справа
4				---	0+345	требуется	1	слева	---
5				---	0+347	требуется	1	---	справа
6				---	0+368	требуется	1	слева	---
7	2.4	Уступите дорогу	2	---	0+005	установлено	1	слева	---
8				---	0+167	требуется	1	слева	---
9				---	0+292	требуется	1	слева	---
10				---	0+345	установлено	1	слева	---
11				---	0+345	требуется	1	---	справа
12				---	0+430	установлено	1	---	справа
Итого установлено:							3		
Итого требуется установить:							9		
Итого:							12		
ЗНАКИ ДОПОЛНИТЕЛЬНОЙ ИНФОРМАЦИИ									
1	8.13	Направление главной дороги	2	---	0+142	требуется	1	---	справа
2				---	0+167	требуется	1	слева	---
Итого установлено:							0		
Итого требуется установить:							2		
Итого:							2		
ВСЕГО УСТАНОВЛЕНО:							3		
ВСЕГО ТРЕБУЕТСЯ УСТАНОВИТЬ:							11		
ВСЕГО:							14		

Ведомость размещения искусственного освещения
пос.Таманский, ул.Красноармейская

№ п/п	Начало участка, км + м	Конец участка, км + м	Объект установки	Количество опор / светильников	Протяженность, м		Расположение
					Проектируемые в соответствии с нормативными документами, м	Фактически установленные, м	
1	2	3	4	5	6	7	8
1	0+092	0+445	населенный пункт	1\1	---	353	слева
2	0+092	0+445	населенный пункт	5\5	---	353	справа
Итого:				6\6	0	353	

Ведомость размещения пешеходных дорожек (тротуаров)
пос.Таманский, ул.Красноармейская

№ п/п	Начало участка, км + м	Конец участка, км + м	Расположение	Объект установки	Протяженность, м	
					Проектируемые в соответствии с нормативными документами, м	Фактически установленные, м
1	2	3	4	5	6	7
1	0+001	0+164	слева	пос.Таманский, ул.Красноармейская	163	---
Итого:					163	0

Сводная ведомость объемов горизонтальной дорожной разметки по ул.Краснодарская, пос.Таманский

Участок улицы		1.1	1.2	1.3	1.4	1.5	1.6	1.7	1.8	1.11	1.12	1.13	1.14.1	1.17	1.18	1.19	1.20	1.24.1	1.24.2	1.24.3	1.24.4	1.25	Итого:	
Начало	Конец																							
Коэффициент приведения к разметке 1.1		1	1	2	1	0,25	0,75	0,5	0,25	1,75	1	0,25	0,4	1	---	---	---	---	---	---	---	0,5		
Ширина, м		0,1	0,1	0,15	0,1	0,1	0,1	0,1	0,2	0,1	0,4	0,6	4	0,1	1,5*	1,5*	1,5*	1,5*	1,5*	1,5*	1,5*	0,8		
ул.Строителей	ул.Пионерская	20	0	0	0	0	0	0	0	0	0	0	0	0	0	0	0	0	1	0	0	0		
ул.Пионерская	ул.Каминского	40	0	0	0	36	106	189	0	0	0	0	0	0	0	0	0	1	2	0	0	0		
ул.Каминского	в детский сад	20	0	0	0	0	0	36	0	0	0	0	0	0	0	0	0	1	1	0	0	0		
в детский сад	ул.Пролетарская	76	0	0	0	0	0	0	0	0	0	0	6	0	0	0	0	0	2	0	0	24		
ул.Пролетарская	ул.Красноармейская	20	0	0	0	0	0	19	0	0	0	0	0	0	0	0	0	1	0	0	0	0		
ул.Красноармейская	ул.Советская	80	0	0	0	0	133	46	0	0	0	0	0	0	0	0	0	1	1	0	0	0		
ул.Советская	ул.Черноморская	40	0	0	0	0	41	0	0	0	0	0	0	0	0	0	0	0	0	0	0	0		
ИТОГО																								
Протяженность (количество*) разметки, м		296	---	---	---	36	280	290	---	---	---	---	6	---	---	---	---	---	4	7	---	---	24	
Протяженность приведенная, м		296	---	---	---	9	210	145	---	---	---	---	2,4	---	---	---	---	---	4	7	---	---	12	
Площадь разметки, м		29,6	---	---	---	0,9	21	14,5	---	---	---	---	9,6	---	---	---	---	---	6	10,5	---	---	9,6	101,70

Ведомость размещения дорожных знаков (которые должны быть установлены и отображены в проекте в соответствии с требованиями ГОСТ Р 52290-2004) пос.Таманский, ул.Краснодарская

№ п/п	Номер знака по ГОСТ Р 52290 - 2004	Наименование знака	Типоразмер знака	Площадь знаков, м2 (для знаков инд. пр.)	Адрес (км + м)	Установлено / требуется установить	Количеств о	Местоположение	
1	2	3	4	5	6	7	8	9	10
ПРЕДУПРЕЖДАЮЩИЕ ЗНАКИ									
1	1.17ж	Искусственная неровность (желтый фон)	2	---	0+246	требуется	1	---	справа
2				---	0+478	требуется	1	слева	---
3	1.23ж	Дети (желтый фон)	2	---	0+095	требуется	1	слева	---
4				---	0+210	требуется	1	---	справа
5				---	0+300	требуется	1	---	справа
6				---	0+500	требуется	1	слева	---
7				---	0+590	требуется	1	слева	---
Итого установлено:							0		
Итого требуется установить:							7		
Итого:							7		
ЗНАКИ ПРИОРИТЕТА									
1	2.1	Главная дорога	2	---	0+016	требуется	1	слева	---
2				---	0+120	установлено	1	слева	---
3				---	0+280	требуется	1	---	справа
4				---	0+315	требуется	1	слева	---
5				---	0+390	требуется	1	---	справа
6				---	0+406	требуется	1	слева	---
7				---	0+455	требуется	1	---	справа
8				---	0+478	установлено	1	слева	---
9				---	0+480	установлено	1	---	справа
10				---	0+510	требуется	1	слева	---
11				---	0+590	требуется	1	---	справа
12				---	0+617	требуется	1	слева	---
13				---	0+726	установлено	1	---	справа
14				---	0+763	установлено	1	слева	---
15	2.4	Уступите дорогу	2	---	-1+992	требуется	1	слева	---
16				---	0+093	установлено	1	---	справа
17				---	0+311	требуется	1	---	справа
18				---	0+344	требуется	1	---	справа
19				---	0+396	требуется	1	слева	---
20				---	0+596	требуется	1	слева	---
21				---	0+825	установлено	1	---	справа
Итого установлено:							7		
Итого требуется установить:							14		
Итого:							21		
ЗАПРЕЩАЮЩИЕ ЗНАКИ									
1	3.24ж	Ограничение максимальной скорости (желтый фон)	2	---	0+095	требуется	1	слева	---
2				---	0+210	требуется	1	---	справа
3				---	0+290	требуется	1	слева	---
4				---	0+346	требуется	1	---	справа
5				---	0+378	требуется	1	слева	---
6				---	0+450	требуется	1	слева	---
7				---	0+590	требуется	1	слева	---
Итого установлено:							0		
Итого требуется установить:							7		
Итого:							7		

ЗНАКИ ОСОБЫХ ПРЕДПИСАНИЙ									
1	5.19.1 (5.19.2)ж	Пешеходный переход (желтый фон)	2	---	0+360	требуется	1	---	справа
2				---	0+364	требуется	1	слева	---
3				---	0+346	требуется	1	---	справа
4	5.20ж	Искусственная неровность (желтый фон)	2	---	0+354	требуется	1	слева	---
5				---	0+371	требуется	1	---	справа
6				---	0+378	требуется	1	слева	---
Итого установлено:							0		
Итого требуется установить:							6		
Итого:							6		
ЗНАКИ ДОПОЛНИТЕЛЬНОЙ ИНФОРМАЦИИ									
1	8.2.1	Зона действия	2	---	0+095	требуется	1	слева	---
2				---	0+300	требуется	1	---	справа
3				---	0+346	требуется	1	---	справа
4				---	0+378	требуется	1	слева	---
5				---	0+500	требуется	1	слева	---
Итого установлено:							0		
Итого требуется установить:							5		
Итого:							5		
ВСЕГО УСТАНОВЛЕНО:							7		
ВСЕГО ТРЕБУЕТСЯ УСТАНОВИТЬ:							39		
ВСЕГО:							46		

Ведомость размещения искусственного освещения
пос.Таманский, ул.Краснодарская

№ п/п	Начало участка, км + м	Конец участка, км + м	Объект установки	Количество опор / светильников	Протяженность, м		Расположение
					Проектируемые в соответствии с нормативными документами, м	Фактически установленные, м	
1	2	3	4	5	6	7	8
1	0+105	0+840	населенный пункт	13\13	---	735	слева
Итого:				13\13	0	735	

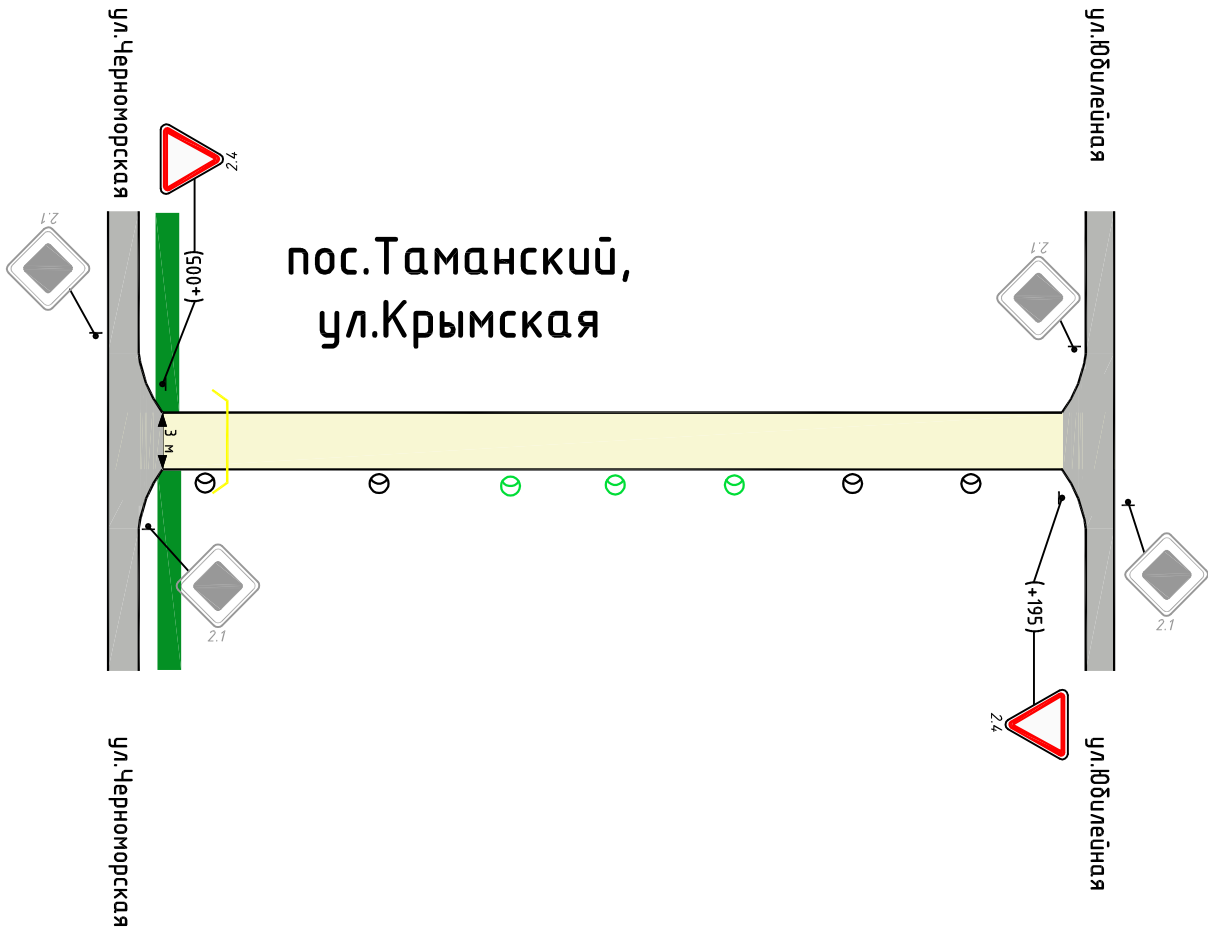
Ведомость размещения пешеходных дорожек (тротуаров)
пос.Таманский, ул.Краснодарская

№ п/п	Начало участка, км + м	Конец участка, км + м	Расположение	Объект установки	Протяженность, м	
					Проектируемые в соответствии с нормативными документами, м	Фактически установленные, м
1	2	3	4	5	6	7
1	0+034	0+098	справа	пос.Таманский, ул.Краснодарская	64	---
2	0+108	0+292	слева	пос.Таманский, ул.Краснодарская	184	---
3	0+294	0+304	справа	пос.Таманский, ул.Краснодарская	10	---
4	0+306	0+396	слева	пос.Таманский, ул.Краснодарская	90	---
5	0+310	0+335	справа	пос.Таманский, ул.Краснодарская	25	---
6	0+344	0+499	справа	пос.Таманский, ул.Краснодарская	155	---
7	0+431	0+456	слева	пос.Таманский, ул.Краснодарская	---	25
8	0+468	0+499	слева	пос.Таманский, ул.Краснодарская	31	---
9	0+491	0+597	слева	пос.Таманский, ул.Краснодарская	106	---
10	0+503	0+742	справа	пос.Таманский, ул.Краснодарская	239	---
11	0+602	0+741	слева	пос.Таманский, ул.Краснодарская	139	---
12	0+748	0+834	справа	пос.Таманский, ул.Краснодарская	86	---
13	0+748	0+834	слева	пос.Таманский, ул.Краснодарская	86	---
Итого:					1215	25

Название объекта	пос.Таманский, ул.Крымская
Категория дороги	Деревня : Улица в жилой застройке : второстепенная
Тротуары слева	
Элементы дороги в плане	
Элементы дороги в продольном плане	< 0,060
Ограждение слева	
Вертикальная разметка слева	
Краевая линия разметки слева	

км 0+000

км 0+200



Осевая горизонтальная дорожная разметка	
Краевая линия разметки справа	
Вертикальная разметка справа	
Ограждение справа	
Тротуары справа	

0+000

0+200

Ведомость размещения дорожных знаков (которые должны быть установлены и отображены в проекте в соответствии с требованиями ГОСТ Р 52290-2004)
пос.Таманский, ул.Крымская

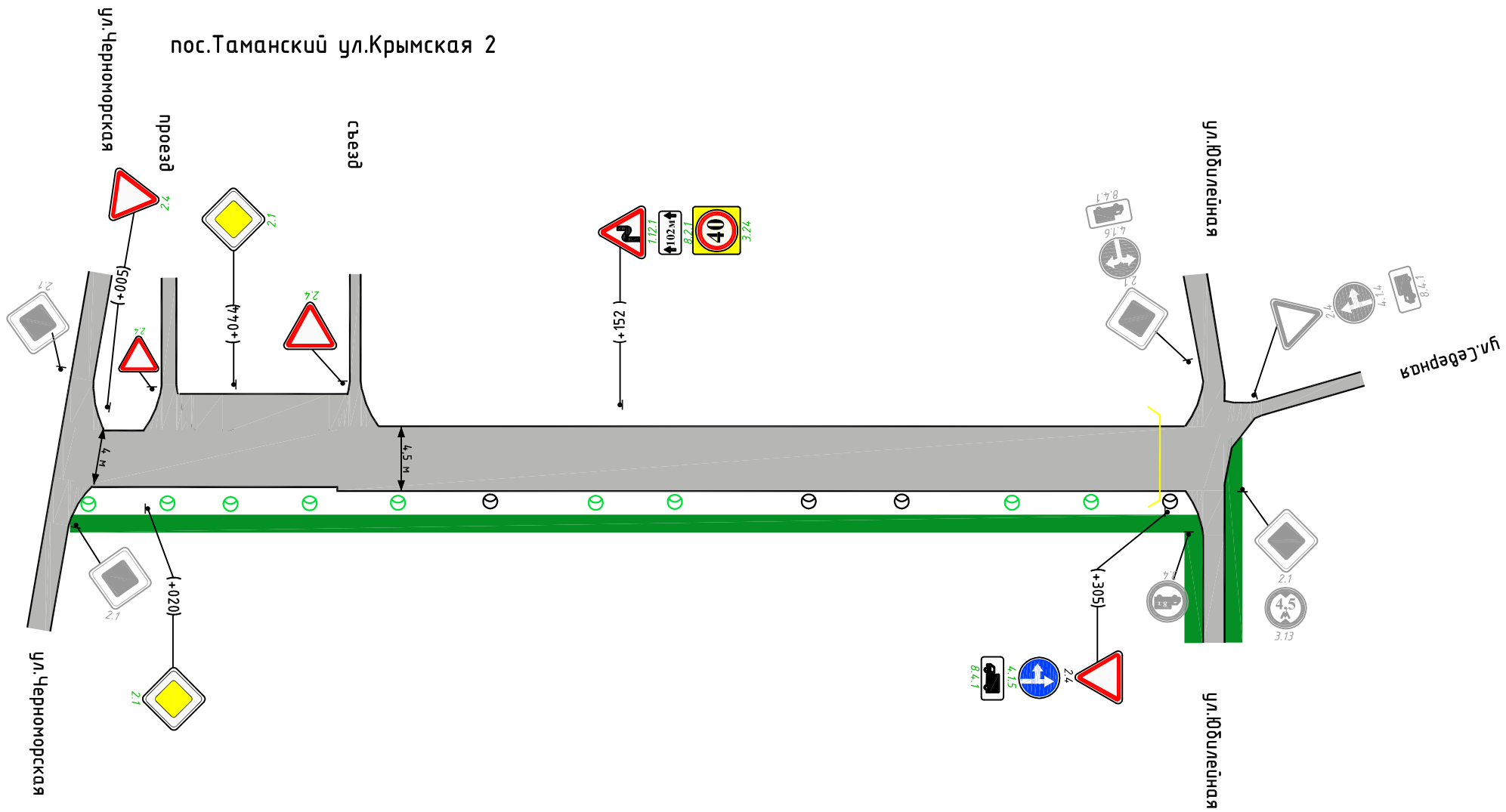
№ п/п	Номер знака по ГОСТ Р 52290 - 2004	Наименование знака	Типоразмер знака	Площадь знаков, м2 (для знаков инд. пр.)	Адрес (км + м)	Установлено / требуется установить	Количество	Местоположение	
1	2	3	4	5	6	7	8	9	10
ЗНАКИ ПРИОРИТЕТА									
1	2.4	Уступите дорогу	2	---	0+005	установлено	1	слева	---
2				---	0+195	установлено	1	---	справа
Итого установлено:							2		
Итого требуется установить:							0		
Итого:							2		
ВСЕГО УСТАНОВЛЕНО:							2		
ВСЕГО ТРЕБУЕТСЯ УСТАНОВИТЬ:							0		
ВСЕГО:							2		

Ведомость размещения искусственного освещения
пос.Таманский, ул.Крымская

№ п/п	Начало участка, км + м	Конец участка, км + м	Объект установки	Количество опор / светильников	Протяженность, м		Расположение
					Проектируемые в соответствии с нормативными документами, м	Фактически установленные, м	
1	2	3	4	5	6	7	8
1	0+000	0+190	населенный пункт	4\4	---	190	справа
Итого:				4\4	0	190	

Название объекта	пос.Таманский, ул.Крымская 2
Категория дороги	Деревня : Улица в жилой застройке: второстепенная
Тротуары слева	
Элементы дороги в плане	
Элементы дороги в продольном плане	< 0,060
Ограждение слева	
Вертикальная разметка слева	
Краевая линия разметки слева	

км 0+000 0+026 0+078 км 0+315



Осевая горизонтальная дорожная разметка	
Краевая линия разметки справа	
Вертикальная разметка справа	
Ограждение справа	
Тротуары справа	Ширина 1м, км -1+998 - 0+314



Ведомость размещения дорожных знаков (которые должны быть установлены и отображены в проекте в соответствии с требованиями ГОСТ Р 52290-2004)
пос.Таманский, ул.Крымская 2

№ п/п	Номер знака по ГОСТ Р 52290 - 2004	Наименование знака	Типоразмер знака	Площадь знаков, м2 (для знаков инд. пр.)	Адрес (км + м)	Установлено / требуется установить	Количеств о	Местоположение	
1	2	3	4	5	6	7	8	9	10
ПРЕДУПРЕЖДАЮЩИЕ ЗНАКИ									
1	1.12.1	Опасные повороты	2	---	0+152	требуется	1	слева	---
Итого установлено:							0		
Итого требуется установить:							1		
Итого:							1		
ЗНАКИ ПРИОРИТЕТА									
1	2.1	Главная дорога	2	---	0+020	требуется	1	---	справа
2				---	0+044	требуется	1	слева	---
3	2.4	Уступите дорогу	2	---	0+005	требуется	1	слева	---
4				---	0+022	требуется	1	слева	---
5				---	0+074	требуется	1	слева	---
6				---	0+305	установлено	1	---	справа
Итого установлено:							1		
Итого требуется установить:							5		
Итого:							6		
ЗАПРЕЩАЮЩИЕ ЗНАКИ									
1	3.24ж	Ограничение максимальной скорости (желтый фон)	2	---	0+152	требуется	1	слева	---
Итого установлено:							0		
Итого требуется установить:							1		
Итого:							1		
ПРЕДПИСЫВАЮЩИЕ ЗНАКИ									
1	4.1.5	Движение прямо или налево	2	---	0+305	требуется	1	---	справа
Итого установлено:							0		
Итого требуется установить:							1		
Итого:							1		
ЗНАКИ ДОПОЛНИТЕЛЬНОЙ ИНФОРМАЦИИ									
1	8.2.1	Зона действия	2	---	0+152	требуется	1	слева	---
2	8.4.1	Вид транспортного средства	2	---	0+305	требуется	1	---	справа
Итого установлено:							0		
Итого требуется установить:							2		
Итого:							2		
ВСЕГО УСТАНОВЛЕНО:							1		
ВСЕГО ТРЕБУЕТСЯ УСТАНОВИТЬ:							10		
ВСЕГО:							11		

Ведомость размещения искусственного освещения
пос.Таманский, ул.Крымская 2

№ п/п	Начало участка, км + м	Конец участка, км + м	Объект установки	Количество опор / светильников	Протяженность, м		Расположение
					Проектируемые в соответствии с нормативными документами, м	Фактически установленные, м	
1	2	3	4	5	6	7	8
1	0+100	0+320	населенный пункт	4\4	---	220	справа
Итого:				4\4	0	220	

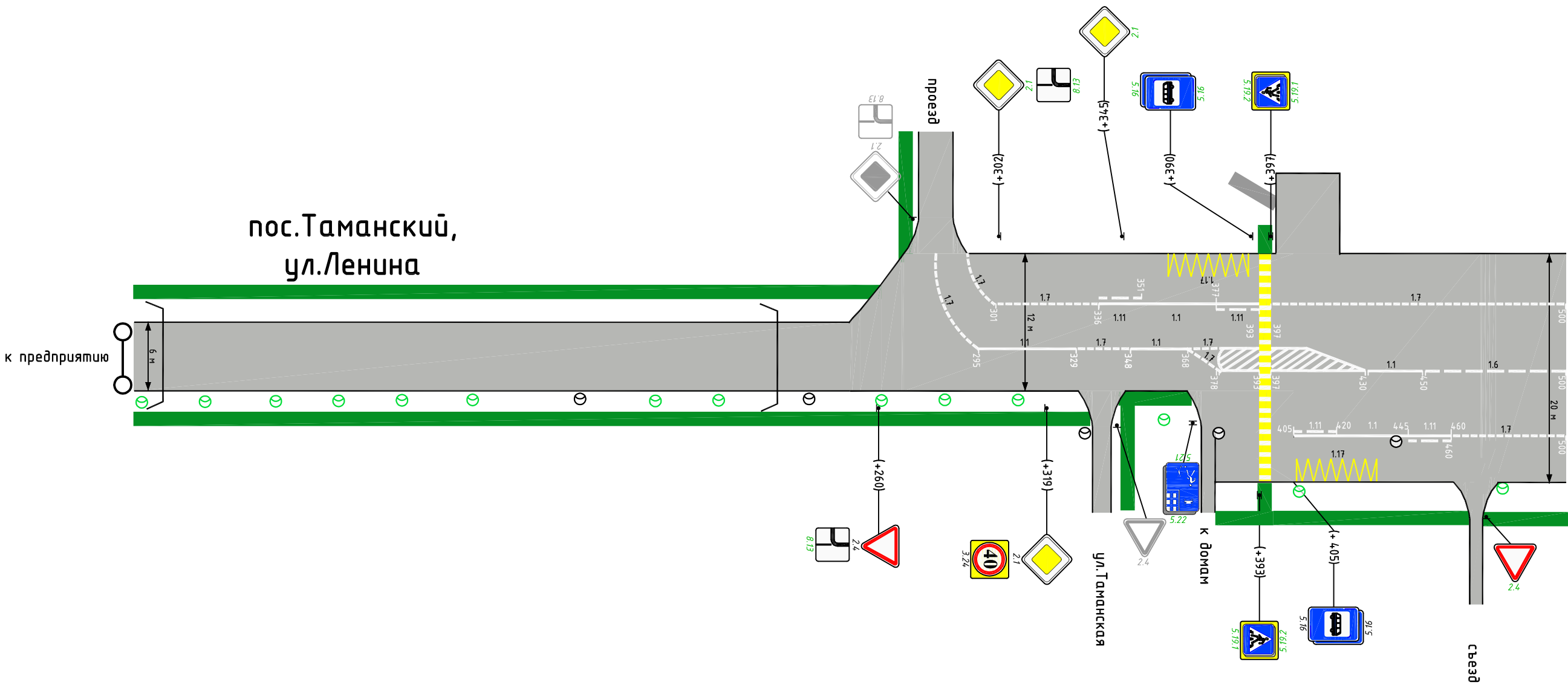
Название объекта	пос.Таманский, ул.Ленина					
Категория дороги	Деревня : Улица в жилой застройке: основная					
Тротуары слева	Ширина 1м, км -1+999 - 0+333					
Элементы дороги в плане						
Элементы дороги в продольном плане	< 0,060					
Ограждение слева						
Вертикальная разметка слева						
Краевая линия разметки слева		1.7 19 м	1.7 36 м	1.11 15 м	1.1 26 м	1.11 15 м



км 0+000

0+280

км 0+500



Осевая горизонтальная дорожная разметка	Ширина 1м, км 0+343 - 0+368					
Краевая линия разметки справа	Ширина 1м, км 0+377 - 0+397					
Вертикальная разметка справа	Ширина 1м, км 0+470 - 0+500					
Ограждение справа						
Тротуары справа	Ширина 1м, км -1+999 - 0+333					

Сводная ведомость объемов горизонтальной дорожной разметки по ул.Ленина, пос.Таманский

Участок улицы		1.1	1.2	1.3	1.4	1.5	1.6	1.7	1.8	1.11	1.12	1.13	1.14.1	1.17	1.18	1.19	1.20	1.24.1	1.24.2	1.24.3	1.24.4	1.25	Итого:
Начало	Конец																						
Коэффициент приведения к разметке 1.1		1	1	2	1	0,25	0,75	0,5	0,25	1,75	1	0,25	0,4	1	---	---	---	---	---	---	---	0,5	
Ширина, м		0,1	0,1	0,15	0,1	0,1	0,1	0,1	0,2	0,1	0,4	0,6	4	0,1	1,5*	1,5*	1,5*	1,5*	1,5*	1,5*	1,5*	0,8	
к предприятию	ул.Таманская	34	0	0	0	0	0	74	0	0	0	0	0	0	0	0	0	0	0	0	0	0	
ул.Таманская	ул.Юбилейная	111	0	0	0	0	98	348	0	60	0	0	12	157,74	0	0	0	0	0	3	0	0	
ул.Юбилейная	ул.Маяковская	59	0	0	0	0	0	14	0	0	0	0	0	0	0	0	0	0	0	0	0	0	
ул.Маяковская	ул.Черноморская	165	0	0	0	0	0	36	0	0	0	0	0	0	0	0	0	0	0	0	0	0	
ИТОГО																							
Протяженность (количество*) разметки, м		369	---	---	---	---	98	472	---	60	---	---	12	157,74	---	---	---	---	---	3	---	---	
Протяженность приведенная, м		369	---	---	---	---	73,5	236	---	105	---	---	4,8	157,74	---	---	---	---	---	3	---	---	
Площадь разметки, м		36,9	---	---	---	---	7,35	23,6	---	10,5	---	---	19,2	15,77	---	---	---	---	---	4,5	---	---	117,82

Ведомость размещения дорожных знаков (которые должны быть установлены и отображены в проекте в соответствии с требованиями ГОСТ Р 52290-2004) пос.Таманский, ул.Ленина

№ п/п	Номер знака по ГОСТ Р 52290 - 2004	Наименование знака	Типоразмер знака	Площадь знаков, м2 (для знаков инд. пр.)	Адрес (км + м)	Установлено / требуется установить	Количество	Местоположение	
1	2	3	4	5	6	7	8	9	10
ЗНАКИ ПРИОРИТЕТА									
1	2.1	Главная дорога	2	---	0+302	требуется	1	слева	---
2				---	0+318	установлено	1	---	справа
3				---	0+345	требуется	1	слева	---
4				---	0+586	установлено	1	---	справа
5				---	0+624	установлено	1	слева	---
6				---	0+650	требуется	1	---	справа
7				---	0+721	требуется	1	слева	---
8				---	0+780	установлено	1	---	справа
9				---	0+801	требуется	1	слева	---
10				---	0+891	установлено	1	---	справа
11	2.4	Уступите дорогу	2	---	0+260	установлено	1	---	справа
12				---	0+472	требуется	1	---	справа
13				---	0+530	требуется	1	---	справа
14				---	0+798	требуется	1	слева	---
Итого установлено:							6		
Итого требуется установить:							8		
Итого:							14		
ЗАПРЕЩАЮЩИЕ ЗНАКИ									
1	3.24ж	Ограничение максимальной скорости (желтый фон)	2	---	0+318	установлено	1	---	справа
2				---	0+580	требуется	1	слева	---
Итого установлено:							1		
Итого требуется установить:							1		
Итого:							2		
ПРЕДПИСЫВАЮЩИЕ ЗНАКИ									
1	4.1.2	Движение направо	2	---	0+624	требуется	1	слева	---
2	4.1.3	Движение налево	2	---	0+586	требуется	1	---	справа
Итого установлено:							0		
Итого требуется установить:							2		
Итого:							2		
ЗНАКИ ОСОБЫХ ПРЕДПИСАНИЙ									
1	5.16	Место остановки автобуса и (или) троллейбуса	2	---	0+390	требуется	2	слева	---
2				---	0+405	установлено	2	---	справа
3	5.19.1 (5.19.2)ж	Пешеходный переход (желтый фон)	2	---	0+393	требуется	1	---	справа
4				---	0+397	требуется	1	слева	---
5	5.21 (5.22)	Жилая зона / Конец жилой зоны	2	---	0+370	требуется	2	---	справа
6				---	0+632	требуется	2	---	справа
7				---	0+748	требуется	2	слева	---
Итого установлено:							2		
Итого требуется установить:							10		
Итого:							12		
ИНФОРМАЦИОННЫЕ ЗНАКИ									
1	6.4	Место стоянки	2	---	0+582	требуется	1	---	справа
Итого установлено:							0		

Итого требуется установить:							1				
Итого:							1				
ЗНАКИ ДОПОЛНИТЕЛЬНОЙ ИНФОРМАЦИИ											
1	8.13	Направление главной дороги	2	---	0+260	требуется	1	---	справа		
2				---	0+302	требуется	1	слева	---		
3	8.17	Инвалиды	2	---	0+581	требуется	1	---	справа		
4	8.3.1	Направление действия	2	---	0+581	требуется	1	---	справа		
5	8.3.2	Направление действия	2	---	0+581	требуется	1	---	справа		
6	8.4.1	Вид транспортного средства	2	---	0+586	требуется	1	---	справа		
7				---	0+624	требуется	1	слева	---		
8	8.6.5	Способ постановки транспортного средства на стоянку	2	---	0+582	требуется	1	---	справа		
Итого установлено:							0				
Итого требуется установить:							8				
Итого:							8				
ВСЕГО УСТАНОВЛЕНО:							9				
ВСЕГО ТРЕБУЕТСЯ УСТАНОВИТЬ:							30				
ВСЕГО:							39				

Ведомость размещения искусственного освещения
пос.Таманский, ул.Ленина

№ п/п	Начало участка, км + м	Конец участка, км + м	Объект установки	Количество опор / светильников	Протяженность, м		Расположение
					Проектируемые в соответствии с нормативными документами, м	Фактически установленные, м	
1	2	3	4	5	6	7	8
1	0+140	0+865	населенный пункт	17\17	---	725	справа
Итого:				17\17	0	725	

Ведомость размещения пешеходных дорожек (тротуаров)
пос.Таманский, ул.Ленина

№ п/п	Начало участка, км + м	Конец участка, км + м	Расположение	Объект установки	Протяженность, м	
					Проектируемые в соответствии с нормативными документами, м	Фактически установленные, м
1	2	3	4	5	6	7
1	0+343	0+368	справа	пос.Таманский, ул.Ленина	25	---
2	0+377	0+397	справа	пос.Таманский, ул.Ленина	20	---
3	0+397	0+463	справа	пос.Таманский, ул.Ленина	66	---
4	0+470	0+500	справа	пос.Таманский, ул.Ленина	30	---
5	0+499	0+521	справа	пос.Таманский, ул.Ленина	22	---
6	0+527	0+569	справа	пос.Таманский, ул.Ленина	42	---
7	0+641	0+896	справа	пос.Таманский, ул.Ленина	255	---
8	0+664	0+694	слева	пос.Таманский, ул.Ленина	---	30
Итого:					460	30

Сводная ведомость объемов горизонтальной дорожной разметки по ул.Маяковского, пос.Таманский

Участок улицы		1.1	1.2	1.3	1.4	1.5	1.6	1.7	1.8	1.11	1.12	1.13	1.14.1	1.17	1.18	1.19	1.20	1.24.1	1.24.2	1.24.3	1.24.4	1.25	Итого:
Начало	Конец																						
Коэффициент приведения к разметке 1.1		1	1	2	1	0,25	0,75	0,5	0,25	1,75	1	0,25	0,4	1	---	---	---	---	---	---	---	0,5	
Ширина, м		0,1	0,1	0,15	0,1	0,1	0,1	0,1	0,2	0,1	0,4	0,6	4	0,1	1,5*	1,5*	1,5*	1,5*	1,5*	1,5*	1,5*	0,8	
ул.Красноармейская	ул.8-я Гвардейская	0	0	0	0	0	0	0	0	0	0	0	0	0	0	0	0	0	0	0	0	0	
ул.8-я Гвардейская	ул.Ленина	0	0	0	0	0	0	23	0	0	0	0	0	0	0	0	0	0	0	2	0	0	
ИТОГО																							
Протяженность (количество*) разметки, м		---	---	---	---	---	---	23	---	---	---	---	---	---	---	---	---	---	---	2	---	---	
Протяженность приведенная, м		---	---	---	---	---	---	11,5	---	---	---	---	---	---	---	---	---	---	---	2	---	---	
Площадь разметки, м		---	---	---	---	---	---	1,15	---	---	---	---	---	---	---	---	---	---	---	3	---	---	4,15

Ведомость размещения дорожных знаков (которые должны быть установлены и отображены в проекте в соответствии с требованиями ГОСТ Р 52290-2004) пос.Таманский, ул.Маяковского

№ п/п	Номер знака по ГОСТ Р 52290 - 2004	Наименование знака	Типоразмер знака	Площадь знаков, м2 (для знаков инд. пр.)	Адрес (км + м)	Установлено / требуется установить	Количество	Местоположение	
1	2	3	4	5	6	7	8	9	10
ЗНАКИ ПРИОРИТЕТА									
1	2.1	Главная дорога	2	---	0+070	требуется	1	---	справа
2				---	0+105	требуется	1	слева	---
3				---	0+136	требуется	1	---	справа
4				---	0+160	требуется	1	слева	---
5	2.4	Уступите дорогу	2	---	0+005	установлено	1	слева	---
6				---	0+084	требуется	1	слева	---
7				---	0+091	требуется	1	---	справа
8				---	0+250	установлено	1	---	справа
Итого установлено:							2		
Итого требуется установить:							6		
Итого:							8		
ЗНАКИ ОСОБЫХ ПРЕДПИСАНИЙ									
1	5.21 (5.22)	Жилая зона / Конец жилой зоны	2	---	0+140	требуется	2	слева	---
Итого установлено:							0		
Итого требуется установить:							2		
Итого:							2		
ИНФОРМАЦИОННЫЕ ЗНАКИ									
1	6.4	Место стоянки	2	---	0+178	требуется	1	слева	---
Итого установлено:							0		
Итого требуется установить:							1		
Итого:							1		
ЗНАКИ ДОПОЛНИТЕЛЬНОЙ ИНФОРМАЦИИ									
1	8.17	Инвалиды	2	---	0+178	требуется	1	слева	---
2	8.3.1	Направление действия	2	---	0+178	требуется	1	слева	---
3	8.3.2	Направление действия	2	---	0+178	требуется	1	слева	---
4	8.6.5	Способ постановки транспортного средства на стоянку	2	---	0+178	требуется	1	слева	---
Итого установлено:							0		
Итого требуется установить:							4		
Итого:							4		
ВСЕГО УСТАНОВЛЕНО:							2		
ВСЕГО ТРЕБУЕТСЯ УСТАНОВИТЬ:							13		
ВСЕГО:							15		

Ведомость размещения искусственного освещения пос.Таманский, ул.Маяковского

№ п/п	Начало участка, км + м	Конец участка, км + м	Объект установки	Количество опор / светильников	Протяженность, м		Расположение
					Проектируемые в соответствии с нормативными документами, м	Фактически установленные, м	
1	2	3	4	5	6	7	8
1	0+000	0+260	населенный пункт	7\7	---	260	справа
Итого:				7\7	0	260	

Ведомость размещения пешеходных дорожек (тротуаров)
пос.Таманский, ул.Маяковского

№ п/п	Начало участка, км + м	Конец участка, км + м	Расположение	Объект установки	Протяженность, м	
					Проектируемые в соответствии с нормативными документами, м	Фактически установленные, м
1	2	3	4	5	6	7
1	0+002	0+084	справа	пос.Таманский, ул.Маяковского	82	---
2	0+091	0+151	справа	пос.Таманский, ул.Маяковского	60	---
3	0+158	0+252	справа	пос.Таманский, ул.Маяковского	---	94
4	0+186	0+245	слева	пос.Таманский, ул.Маяковского	59	---
Итого:					201	94

Название объекта	пос.Таманский, ул.Олимпийская			
Категория дороги	Деревня : Улица в жилой застройке: второстепенная			
Тротуары слева	Ширина 1м, км 0+000 - 0+090	Ширина 1м, км 0+094 - 0+321	Ширина 1м, 50 м	Ширина 1м, км 0+379 - 0+480
Элементы дороги в плане				
Элементы дороги в продольном плане	< 0,060			
Ограждение слева				
Вертикальная разметка слева				
Краяевая линия разметки слева				



км 0+000

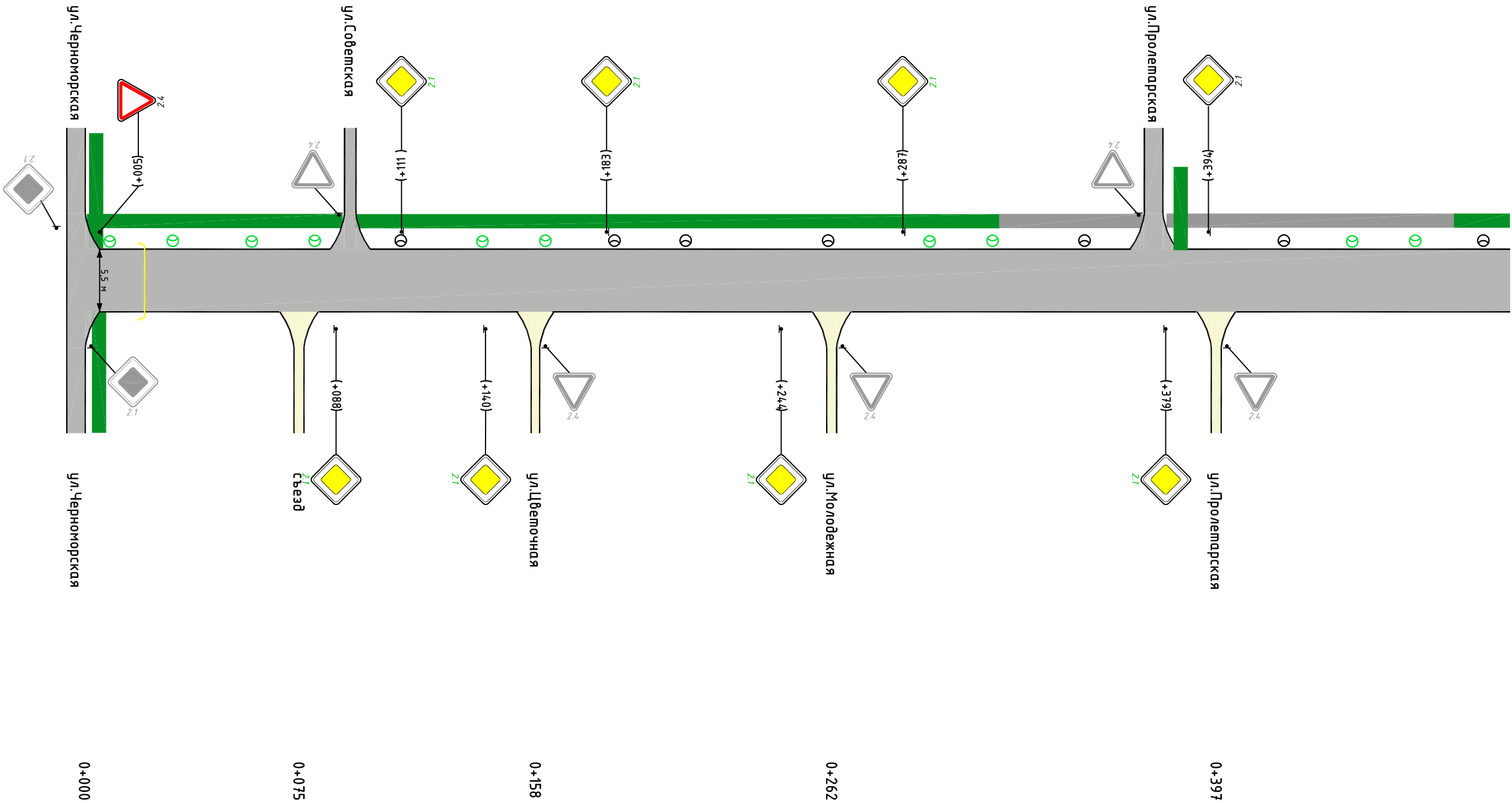
0+093

0+375

Ширина 1м,
км 0+480 - 0+500

км 0+500

пос.Таманский,
ул.Олимпийская



Осевая горизонтальная дорожная разметка				
Краяевая линия разметки справа				
Вертикальная разметка справа				
Ограждение справа				
Тротуары справа				

Ведомость размещения дорожных знаков (которые должны быть установлены и отображены в проекте в соответствии с требованиями ГОСТ Р 52290-2004)
пос.Таманский, ул.Олимпийская

№ п/п	Номер знака по ГОСТ Р 52290 - 2004	Наименование знака	Типоразмер знака	Площадь знаков, м2 (для знаков инд. пр.)	Адрес (км + м)	Установлено / требуется установить	Количество	Местоположение	
1	2	3	4	5	6	7	8	9	10
ЗНАКИ ПРИОРИТЕТА									
1	2.1	Главная дорога	2	---	0+088	требуется	1	---	справа
2				---	0+111	требуется	1	слева	---
3				---	0+140	требуется	1	---	справа
4				---	0+183	требуется	1	слева	---
5				---	0+244	требуется	1	---	справа
6				---	0+287	требуется	1	слева	---
7				---	0+379	требуется	1	---	справа
8				---	0+394	установлено	1	слева	---
9				---	0+513	требуется	1	---	справа
10				---	0+551	требуется	1	слева	---
11				---	0+705	требуется	1	---	справа
12				---	0+840	установлено	1	---	справа
13	2.4	Уступите дорогу	2	---	0+005	установлено	1	слева	---
14				---	0+744	требуется	1	слева	---
Итого установлено:							3		
Итого требуется установить:							11		
Итого:							14		
ЗНАКИ ДОПОЛНИТЕЛЬНОЙ ИНФОРМАЦИИ									
1	8.13	Направление главной дороги	2	---	0+705	требуется	1	---	справа
2				---	0+744	требуется	1	слева	---
Итого установлено:							0		
Итого требуется установить:							2		
Итого:							2		
ВСЕГО УСТАНОВЛЕНО:							3		
ВСЕГО ТРЕБУЕТСЯ УСТАНОВИТЬ:							13		
ВСЕГО:							16		

Ведомость размещения искусственного освещения
пос.Таманский, ул.Олимпийская

№ п/п	Начало участка, км + м	Конец участка, км + м	Объект установки	Количество опор / светильников	Протяженность, м		Расположение
					Проектируемые в соответствии с нормативными документами, м	Фактически установленные, м	
1	2	3	4	5	6	7	8
1	0+095	0+845	населенный пункт	9\9	---	750	слева
2	0+095	0+845	населенный пункт	1\1	---	750	справа
Итого:				10\10	0	750	

Ведомость размещения пешеходных дорожек (тротуаров)
пос.Таманский, ул.Олимпийская

№ п/п	Начало участка, км + м	Конец участка, км + м	Расположение	Объект установки	Протяженность, м	
					Проектируемые в соответствии с нормативными документами, м	Фактически установленные, м
1	2	3	4	5	6	7
1	0+000	0+090	слева	пос.Таманский, ул.Олимпийская	90	---
2	0+094	0+321	слева	пос.Таманский, ул.Олимпийская	227	---
3	0+320	0+370	слева	пос.Таманский, ул.Олимпийская	---	50
4	0+379	0+480	слева	пос.Таманский, ул.Олимпийская	---	101
5	0+480	0+500	слева	пос.Таманский, ул.Олимпийская	20	---
6	0+499	0+528	слева	пос.Таманский, ул.Олимпийская	29	---
7	0+535	0+720	слева	пос.Таманский, ул.Олимпийская	185	---
Итого:					551	151

Название объекта	пос.Таманский, ул.Пионерская		
Категория дороги	Деревня : Улица в жилой застройке: второстепенная		
Тротуары слева	<div></div>	<div>Ширина 1м, 50 м</div>	<div>Ширина 1м, км 0+345 – 0+499</div>
Элементы дороги в плане	<div></div>		
Элементы дороги в продольном плане	< 0,060		
Ограждение слева	<div></div>		
Вертикальная разметка слева	<div></div>		
Краяевая линия разметки слева	<div></div>		



км 0+000

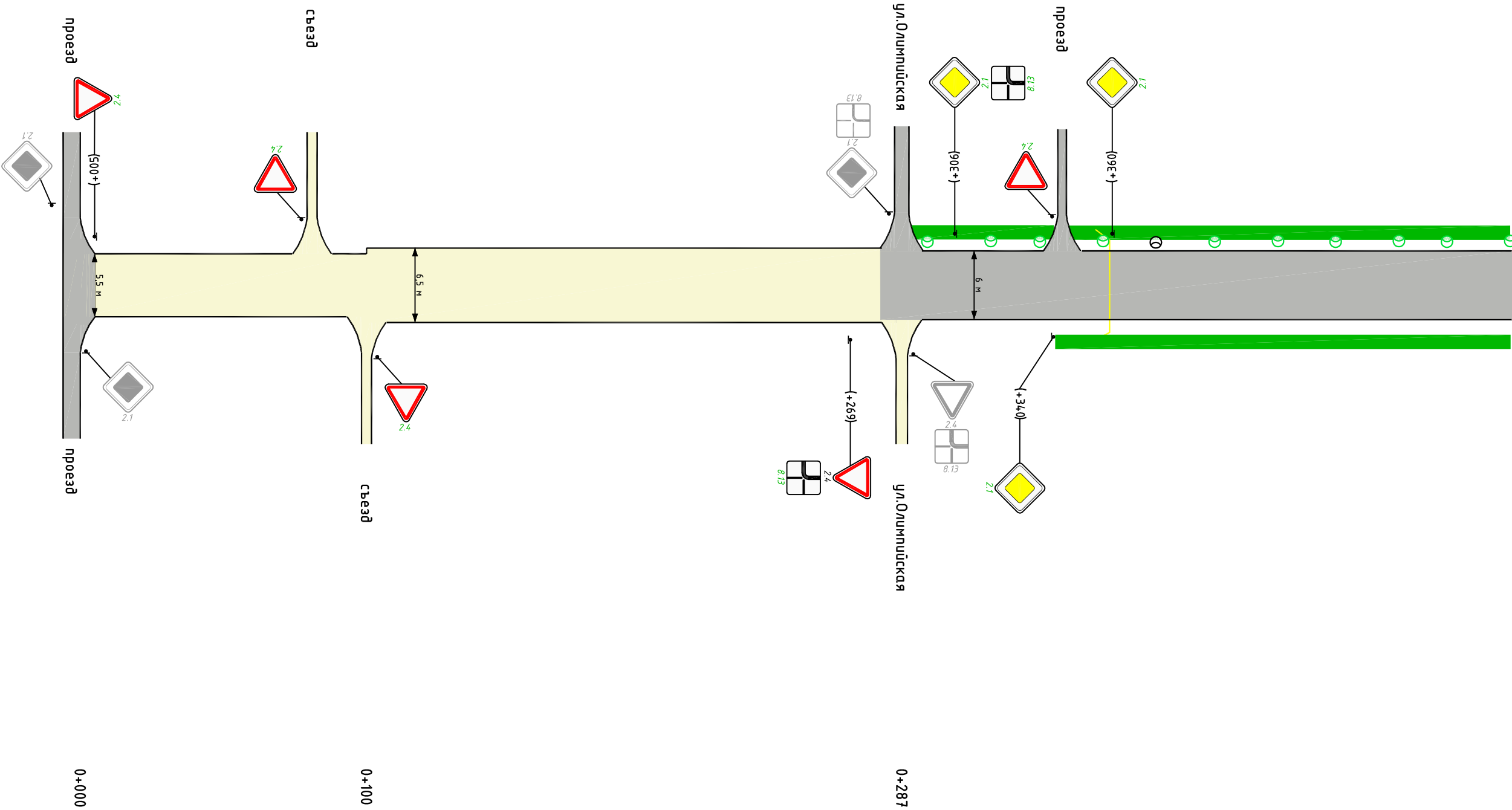
0+081

0+287

0+343

км 0+500

пос.Таманский,
ул.Пионерская



Осевая горизонтальная дорожная разметка	<div></div>		
Краяевая линия разметки справа	<div></div>		
Вертикальная разметка справа	<div></div>		
Ограждение справа	<div></div>		
Тротуары справа	<div></div>	<div>Ширина 1м, км 0+340 – 0+499</div>	

Сводная ведомость объемов горизонтальной дорожной разметки по ул.Пионерская, пос.Таманский																							
Участок улицы		1.1	1.2	1.3	1.4	1.5	1.6	1.7	1.8	1.11	1.12	1.13	1.14.1	1.17	1.18	1.19	1.20	1.24.1	1.24.2	1.24.3	1.24.4	1.25	Итого:
Начало	Конец																						
Коэффициент приведения к разметке 1.1		1	1	2	1	0,25	0,75	0,5	0,25	1,75	1	0,25	0,4	1	---	---	---	---	---	---	---	0,5	
Ширина, м		0,1	0,1	0,15	0,1	0,1	0,1	0,1	0,2	0,1	0,4	0,6	4	0,1	1,5*	1,5*	1,5*	1,5*	1,5*	1,5*	1,5*	0,8	
проезд	ул.Олимпийская	0	0	0	0	0	0	0	0	0	0	0	0	0	0	0	0	0	0	0	0	0	
ул.Олимпийская	ул.Краснодарская	0	0	0	0	0	0	0	0	0	0	0	0	0	0	0	0	0	0	0	0	0	
ул.Краснодарская	ул.Краснодарская	0	0	0	0	0	0	0	0	0	0	0	6	0	0	0	0	0	0	0	0	0	
ИТОГО																							
Протяженность (количество*) разметки, м		---	---	---	---	---	---	---	---	---	---	---	6	---	---	---	---	---	---	---	---	---	
Протяженность приведенная, м		---	---	---	---	---	---	---	---	---	---	---	2,4	---	---	---	---	---	---	---	---	---	
Площадь разметки, м		---	---	---	---	---	---	---	---	---	---	---	9,6	---	---	---	---	---	---	---	---	---	

Ведомость размещения дорожных знаков (которые должны быть установлены и отображены в проекте в соответствии с требованиями ГОСТ Р 52290-2004) пос.Таманский, ул.Пионерская

№ п/п	Номер знака по ГОСТ Р 52290 - 2004	Наименование знака	Типоразмер знака	Площадь знаков, м2 (для знаков инд. пр.)	Адрес (км + м)	Установлено / требуется установить	Количество о	Местоположение	
1	2	3	4	5	6	7	8	9	10
ЗНАКИ ПРИОРИТЕТА									
1	2.1	Главная дорога	2	---	0+000	требуется	1	слева	---
2				---	0+340	требуется	1	---	справа
3				---	0+360	требуется	1	слева	---
4				---	0+515	требуется	1	---	справа
5				---	0+544	требуется	1	слева	---
6				---	0+546	установлено	1	---	справа
7	2.4	Уступите дорогу	2	---	0+005	требуется	1	слева	---
8				---	0+077	требуется	1	слева	---
9				---	0+103	требуется	1	---	справа
10				---	0+269	установлено	1	---	справа
11				---	0+339	требуется	1	слева	---
12				---	0+523	установлено	1	слева	---
Итого установлено:							3		
Итого требуется установить:							9		
Итого:							12		
ЗНАКИ ОСОБЫХ ПРЕДПИСАНИЙ									
1	5.19.1 (5.19.2)ж	Пешеходный переход (желтый фон)	2	---	0+574	требуется	1	---	справа
2				---	0+578	требуется	1	слева	---
Итого установлено:							0		
Итого требуется установить:							2		
Итого:							2		
ЗНАКИ ДОПОЛНИТЕЛЬНОЙ ИНФОРМАЦИИ									
1	8.13	Направление главной дороги	2	---	0+000	требуется	1	слева	---
2				---	0+269	требуется	1	---	справа
Итого установлено:							0		
Итого требуется установить:							2		
Итого:							2		
ВСЕГО УСТАНОВЛЕНО:							3		
ВСЕГО ТРЕБУЕТСЯ УСТАНОВИТЬ:							13		
ВСЕГО:							16		

Ведомость размещения искусственного освещения пос.Таманский, ул.Пионерская

№ п/п	Начало участка, км + м	Конец участка, км + м	Объект установки	Количество опор / светильников	Протяженность, м		Расположение
					Проектируемые в соответствии с нормативными документами, м	Фактически установленные, м	
1	2	3	4	5	6	7	8
1	0+360	0+015	населенный пункт	1\1	---	-345	слева
Итого:				1\1	0	-345	

Ведомость размещения пешеходных дорожек (тротуаров)
пос.Таманский, ул.Пионерская

№ п/п	Начало участка, км + м	Конец участка, км + м	Расположение	Объект установки	Протяженность, м	
					Проектируемые в соответствии с нормативными документами, м	Фактически установленные, м
1	2	3	4	5	6	7
1	0+290	0+340	слева	пос.Таманский, ул.Пионерская	50	---
2	0+340	0+499	справа	пос.Таманский, ул.Пионерская	159	---
3	0+345	0+499	слева	пос.Таманский, ул.Пионерская	154	---
4	0+499	0+561	справа	пос.Таманский, ул.Пионерская	62	---
Итого:					425	0

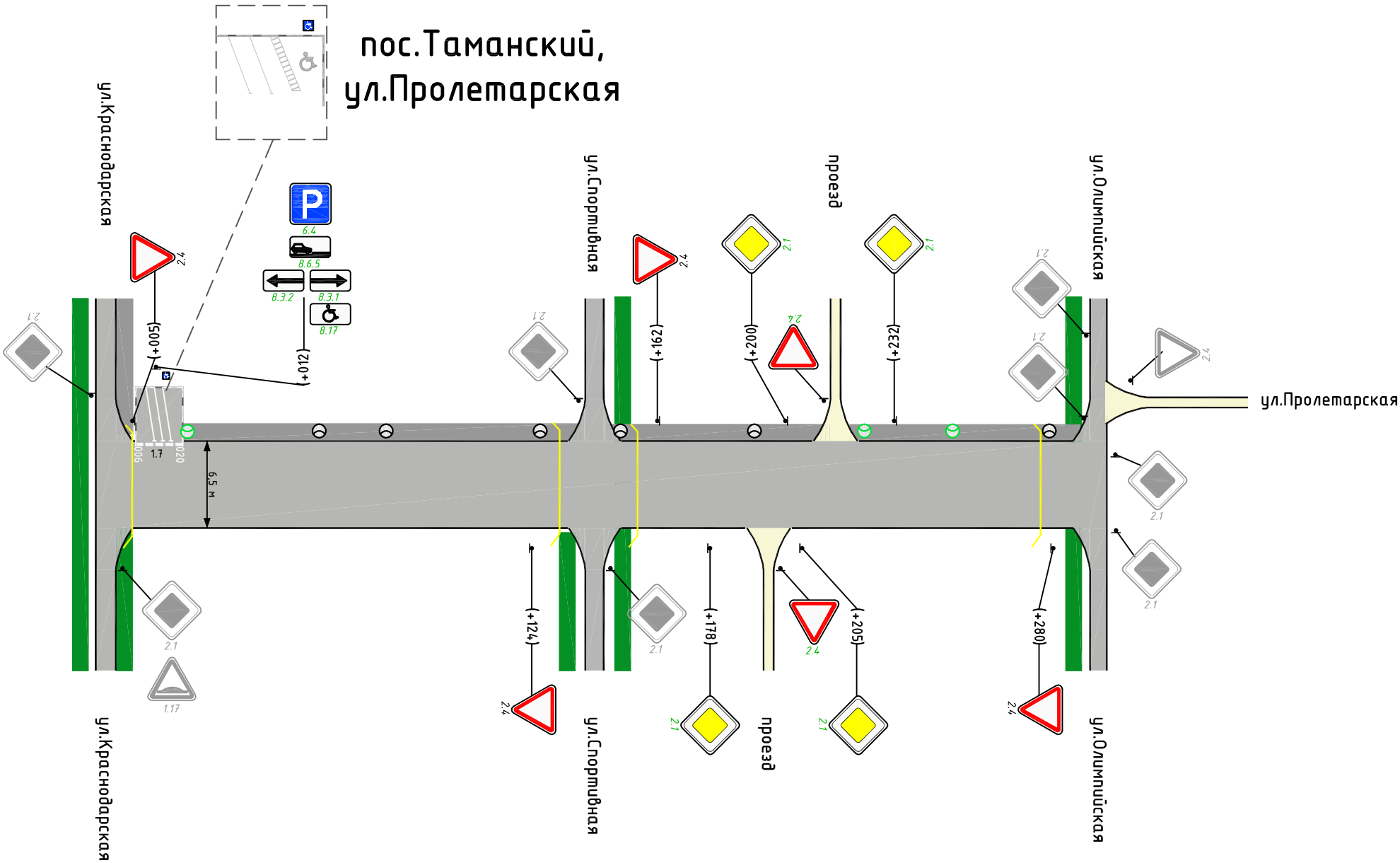
Название объекта	пос.Таманский, ул.Пролетарская		
Категория дороги	Деревня : Улица в жилой застройке: второстепенная		
Тротуары слева	<div><div></div></div> Ширина 1м, км 0+020 - 0+139	<div><div></div></div> Ширина 1м, 67 м	<div><div></div></div> Ширина 1м, 69 м
Элементы дороги в плане			
Элементы дороги в продольном плане	< 0,060		
Ограждение слева			
Вертикальная разметка слева	<div><div>2.7</div><div>14 м</div></div>		
Краяевая линия разметки слева	<div><div>1.7</div><div>14 м</div></div>		

км 0+000

0+143

0+215

км 0+291



0+000

0+143

0+195

0+291

Осевая горизонтальная дорожная разметка	
Краяевая линия разметки справа	
Вертикальная разметка справа	
Ограждение справа	
Тротуары справа	



Сводная ведомость объемов горизонтальной дорожной разметки по ул.Пролетарская, пос.Таманский

Участок улицы		1.1	1.2	1.3	1.4	1.5	1.6	1.7	1.8	1.11	1.12	1.13	1.14.1	1.17	1.18	1.19	1.20	1.24.1	1.24.2	1.24.3	1.24.4	1.25	Итого:
Начало	Конец																						
Коэффициент приведения к разметке 1.1		1	1	2	1	0,25	0,75	0,5	0,25	1,75	1	0,25	0,4	1	---	---	---	---	---	---	---	0,5	
Ширина, м		0,1	0,1	0,15	0,1	0,1	0,1	0,1	0,2	0,1	0,4	0,6	4	0,1	1,5*	1,5*	1,5*	1,5*	1,5*	1,5*	1,5*	0,8	
ул.Краснодарская	ул.Спортивная	0	0	0	0	0	0	14	0	0	0	0	0	0	0	0	0	0	0	0	0	0	
ул.Спортивная	ул.Олимпийская	0	0	0	0	0	0	0	0	0	0	0	0	0	0	0	0	0	0	0	0	0	
ИТОГО																							
Протяженность (количество*) разметки, м		---	---	---	---	---	---	14	---	---	---	---	---	---	---	---	---	---	---	1	---	---	2,20
Протяженность приведенная, м		---	---	---	---	---	---	7	---	---	---	---	---	---	---	---	---	---	---	1	---	---	
Площадь разметки, м		---	---	---	---	---	---	0,7	---	---	---	---	---	---	---	---	---	---	---	1,5	---	---	

Ведомость размещения дорожных знаков (которые должны быть установлены и отображены в проекте в соответствии с требованиями ГОСТ Р 52290-2004) пос.Таманский, ул.Пролетарская

№ п/п	Номер знака по ГОСТ Р 52290 - 2004	Наименование знака	Типоразмер знака	Площадь знаков, м2 (для знаков инд. пр.)	Адрес (км + м)	Установлено / требуется установить	Количество	Местоположение	
1	2	3	4	5	6	7	8	9	10
ЗНАКИ ПРИОРИТЕТА									
1	2.1	Главная дорога	2	---	0+177	требуется	1	---	справа
2				---	0+200	требуется	1	слева	---
3				---	0+205	требуется	1	---	справа
4				---	0+232	требуется	1	слева	---
5	2.4	Уступите дорогу	2	---	0+005	установлено	1	слева	---
6				---	0+124	установлено	1	---	справа
7				---	0+161	установлено	1	слева	---
8				---	0+198	требуется	1	---	справа
9				---	0+211	требуется	1	слева	---
10				---	0+280	установлено	1	---	справа
Итого установлено:							4		
Итого требуется установить:							6		
Итого:							10		
ИНФОРМАЦИОННЫЕ ЗНАКИ									
1	6.4	Место стоянки	2	---	0+012	требуется	1	слева	---
Итого установлено:							0		
Итого требуется установить:							1		
Итого:							1		
ЗНАКИ ДОПОЛНИТЕЛЬНОЙ ИНФОРМАЦИИ									
1	8.17	Инвалиды	2	---	0+012	требуется	1	слева	---
2	8.3.1	Направление действия	2	---	0+012	требуется	1	слева	---
3	8.3.2	Направление действия	2	---	0+012	требуется	1	слева	---
4	8.6.5	Способ постановки транспортного средства на стоянку	2	---	0+012	требуется	1	слева	---
Итого установлено:							0		
Итого требуется установить:							4		
Итого:							4		
ВСЕГО УСТАНОВЛЕНО:							4		
ВСЕГО ТРЕБУЕТСЯ УСТАНОВИТЬ:							11		
ВСЕГО:							15		

Ведомость размещения искусственного освещения пос.Таманский, ул.Пролетарская

№ п/п	Начало участка, км + м	Конец участка, км + м	Объект установки	Количество опор / светильников	Протяженность, м		Расположение
					Проектируемые в соответствии с нормативными документами, м	Фактически установленные, м	
1	2	3	4	5	6	7	8
1	0+045	0+293	населенный пункт	6\6	---	248	слева
Итого:				6\6	0	248	

Ведомость размещения пешеходных дорожек (тротуаров)
пос.Таманский, ул.Пролетарская

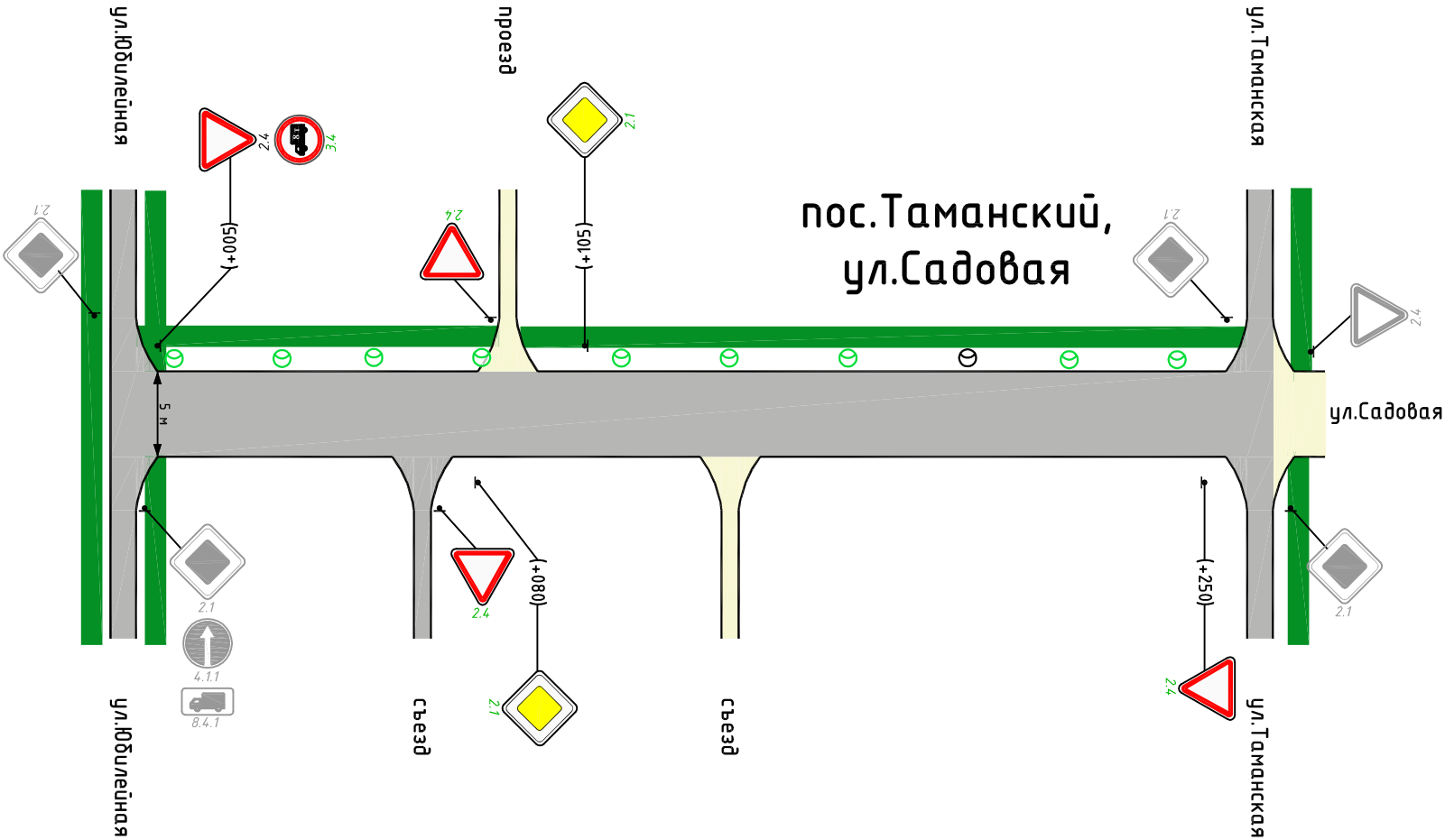
№ п/п	Начало участка, км + м	Конец участка, км + м	Расположение	Объект установки	Протяженность, м	
					Проектируемые в соответствии с нормативными документами, м	Фактически установленные, м
1	2	3	4	5	6	7
1	0+020	0+139	слева	пос.Таманский, ул.Пролетарская	---	119
2	0+146	0+213	слева	пос.Таманский, ул.Пролетарская	---	67
3	0+218	0+287	слева	пос.Таманский, ул.Пролетарская	---	69
Итого:					0	255

Название объекта	пос.Таманский, ул.Садовая	
Категория дороги	Деревня : Улица в жилой застройке: второстепенная	
Тротуары слева	Ширина 1м, км -1+999 - 0+084	Ширина 1м, км 0+089 - 0+259
Элементы дороги в плане		
Элементы дороги в продольном плане	< 0,060	
Ограждение слева		
Вертикальная разметка слева		
Краяевая линия разметки слева		

км 0+000

0+087

км 0+260



0+000

0+067

0+139

0+260

Осевая горизонтальная дорожная разметка	
Краяевая линия разметки справа	
Вертикальная разметка справа	
Ограждение справа	
Тротуары справа	

Ведомость размещения дорожных знаков (которые должны быть установлены и отображены в проекте в соответствии с требованиями ГОСТ Р 52290-2004)
пос.Таманский, ул.Садовая

№ п/п	Номер знака по ГОСТ Р 52290 - 2004	Наименование знака	Типоразмер знака	Площадь знаков, м2 (для знаков инд. пр.)	Адрес (км + м)	Установлено / требуется установить	Количество	Местоположение	
1	2	3	4	5	6	7	8	9	10
ЗНАКИ ПРИОРИТЕТА									
1	2.1	Главная дорога	2	---	0+080	требуется	1	---	справа
2				---	0+105	требуется	1	слева	---
3	2.4	Уступите дорогу	2	---	0+005	установлено	1	слева	---
4				---	0+071	требуется	1	---	справа
5				---	0+083	требуется	1	слева	---
6				---	0+250	требуется	1	---	справа
Итого установлено:							1		
Итого требуется установить:							5		
Итого:							6		
ЗАПРЕЩАЮЩИЕ ЗНАКИ									
1	3.4	Движение грузовых автомобилей запрещено	2	---	0+005	требуется	1	слева	---
Итого установлено:							0		
Итого требуется установить:							1		
Итого:							1		
ВСЕГО УСТАНОВЛЕНО:							1		
ВСЕГО ТРЕБУЕТСЯ УСТАНОВИТЬ:							6		
ВСЕГО:							7		

Ведомость размещения искусственного освещения
пос.Таманский, ул.Садовая

№ п/п	Начало участка, км + м	Конец участка, км + м	Объект установки	Количество опор / светильников	Протяженность, м		Расположение
					Проектируемые в соответствии с нормативными документами, м	Фактически установленные, м	
1	2	3	4	5	6	7	8
1	0+179	0+015	населенный пункт	1\1	---	-164	слева
Итого:				1\1	0	-164	

Ведомость размещения пешеходных дорожек (тротуаров)
пос.Таманский, ул.Садовая

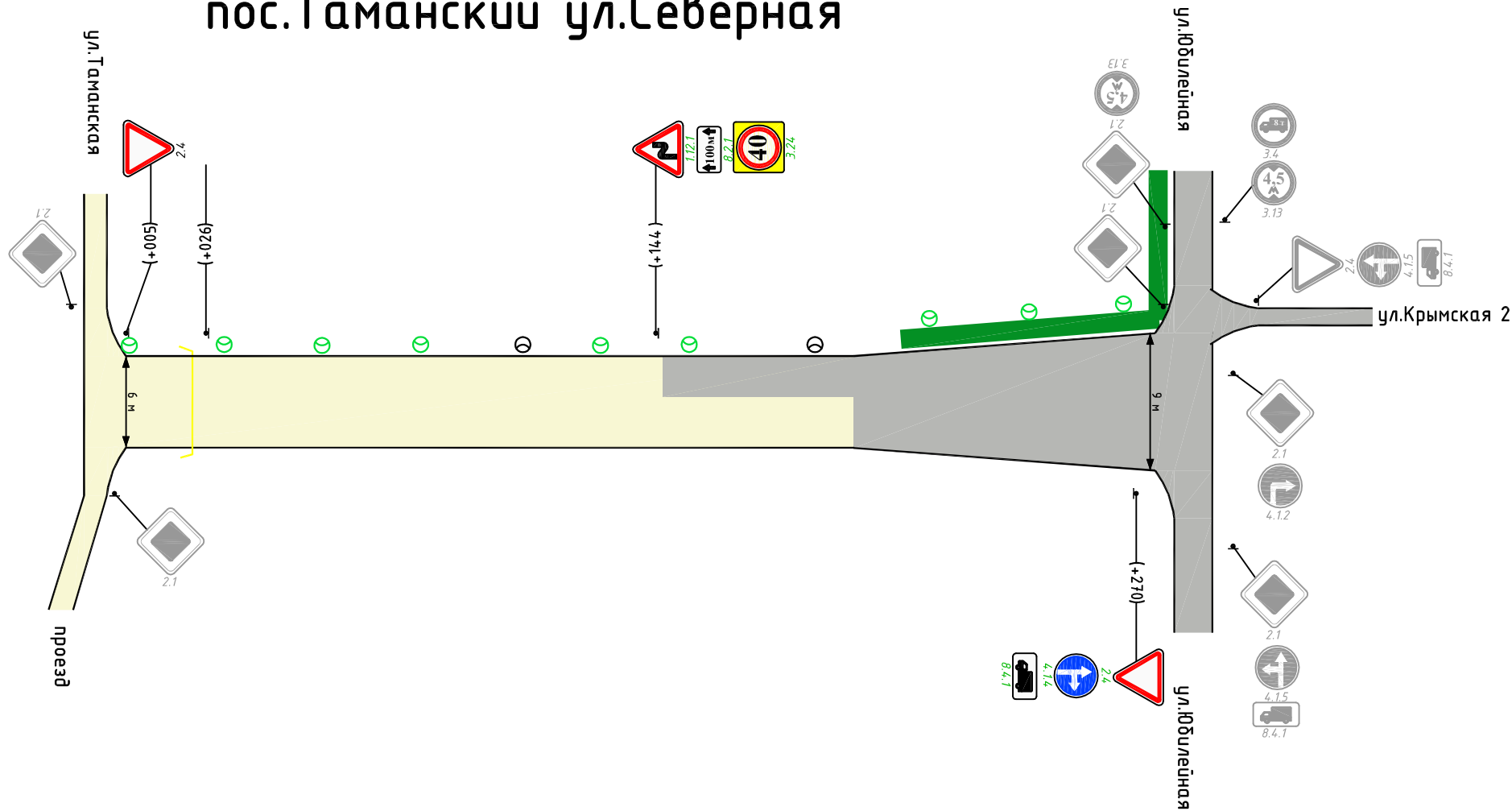
№ п/п	Начало участка, км + м	Конец участка, км + м	Расположение	Объект установки	Протяженность, м	
					Проектируемые в соответствии с нормативными документами, м	Фактически установленные, м
1	2	3	4	5	6	7
1	0+089	0+259	слева	пос.Таманский, ул.Садовая	170	---
Итого:					170	0

Название объекта	пос.Таманский, ул.Северная	
Категория дороги	Деревня : Улицы в жилой застройке : второстепенная	
Тротуары слева		Ширина 1м, 55 м
Элементы дороги в плане		
Элементы дороги в продольном плане	- 0,060	
Ограждение слева		
Вертикальная разметка слева		
Краевая линия разметки слева		

км 0+000

км 0+280

пос.Таманский ул.Северная



0+000

0+280

Осевая горизонтальная дорожная разметка	
Краевая линия разметки справа	
Вертикальная разметка справа	
Ограждение справа	
Тротуары справа	



Ведомость размещения дорожных знаков (которые должны быть установлены и отображены в проекте в соответствии с требованиями ГОСТ Р 52290-2004)
пос.Таманский, ул.Северная

№ п/п	Номер знака по ГОСТ Р 52290 - 2004	Наименование знака	Типоразмер знака	Площадь знаков, м2 (для знаков инд. пр.)	Адрес (км + м)	Установлено / требуется установить	Количество	Местоположение	
1	2	3	4	5	6	7	8	9	10
ПРЕДУПРЕЖДАЮЩИЕ ЗНАКИ									
1	1.12.1	Опасные повороты	2	---	0+144	требуется	1	слева	---
Итого установлено:							0		
Итого требуется установить:							1		
Итого:							1		
ЗНАКИ ПРИОРИТЕТА									
1	2.4	Уступите дорогу	2	---	0+005	установлено	1	слева	---
2				---	0+270	требуется	1	---	справа
Итого установлено:							1		
Итого требуется установить:							1		
Итого:							2		
ЗАПРЕЩАЮЩИЕ ЗНАКИ									
1	3.24ж	Ограничение максимальной скорости (желтый фон)	2	---	0+144	требуется	1	слева	---
Итого установлено:							0		
Итого требуется установить:							1		
Итого:							1		
ПРЕДПИСЫВАЮЩИЕ ЗНАКИ									
1	4.1.4	Движение прямо или направо	2	---	0+270	требуется	1	---	справа
Итого установлено:							0		
Итого требуется установить:							1		
Итого:							1		
ЗНАКИ ДОПОЛНИТЕЛЬНОЙ ИНФОРМАЦИИ									
1	8.2.1	Зона действия	2	---	0+144	требуется	1	слева	---
2	8.4.1	Вид транспортного средства	2	---	0+270	требуется	1	---	справа
Итого установлено:							0		
Итого требуется установить:							2		
Итого:							2		
ВСЕГО УСТАНОВЛЕНО:							1		
ВСЕГО ТРЕБУЕТСЯ УСТАНОВИТЬ:							6		
ВСЕГО:							7		

Ведомость размещения искусственного освещения
пос.Таманский, ул.Северная

№ п/п	Начало участка, км + м	Конец участка, км + м	Объект установки	Количество опор / светильников	Протяженность, м		Расположение
					Проектируемые в соответствии с нормативными документами, м	Фактически установленные, м	
1	2	3	4	5	6	7	8
1	0+094	0+200	населенный пункт	2\2	---	106	слева
Итого:				2\2	0	106	

Ведомость размещения пешеходных дорожек (тротуаров)
пос.Таманский, ул.Северная

№ п/п	Начало участка, км + м	Конец участка, км + м	Расположение	Объект установки	Протяженность, м	
					Проектируемые в соответствии с нормативными документами, м	Фактически установленные, м
1	2	3	4	5	6	7
1	0+220	0+275	слева	пос.Таманский, ул.Северная	55	---
Итого:					55	0

Название объекта	пос.Таманский, ул.Советская
Категория дороги	Деревня : Улица в жилой застройке: второстепенная
Тротуары слева	
Элементы дороги в плане	
Элементы дороги в продольном плане	< 0,060
Ограждение слева	
Вертикальная разметка слева	
Краевая линия разметки слева	



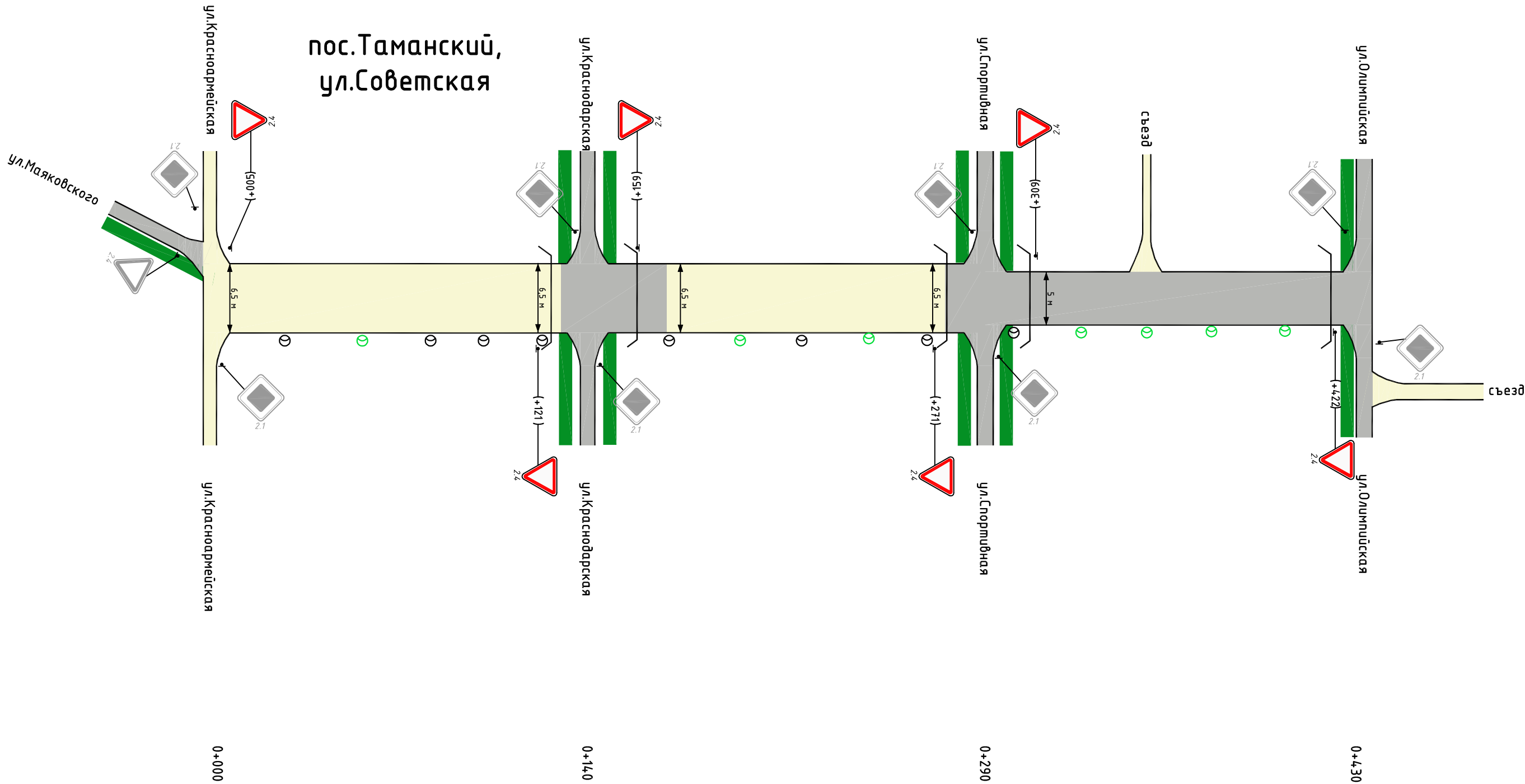
км 0+000

0+140

0+290

0+352

км 0+430



Осевая горизонтальная дорожная разметка	
Краевая линия разметки справа	
Вертикальная разметка справа	
Ограждение справа	
Тротуары справа	

Ведомость размещения дорожных знаков (которые должны быть установлены и отображены в проекте в соответствии с требованиями ГОСТ Р 52290-2004)
пос.Таманский, ул.Советская

№ п/п	Номер знака по ГОСТ Р 52290 - 2004	Наименование знака	Типоразмер знака	Площадь знаков, м2 (для знаков инд. пр.)	Адрес (км + м)	Установлено / требуется установить	Количество	Местоположение	
1	2	3	4	5	6	7	8	9	10
ЗНАКИ ПРИОРИТЕТА									
1	2.4	Уступите дорогу	2	---	0+005	установлено	1	слева	---
2				---	0+121	установлено	1	---	справа
3				---	0+158	установлено	1	слева	---
4				---	0+271	установлено	1	---	справа
5				---	0+309	установлено	1	слева	---
6				---	0+422	установлено	1	---	справа
Итого установлено:							6		
Итого требуется установить:							0		
Итого:							6		
ВСЕГО УСТАНОВЛЕНО:							6		
ВСЕГО ТРЕБУЕТСЯ УСТАНОВИТЬ:							0		
ВСЕГО:							6		

Ведомость размещения искусственного освещения
пос.Таманский, ул.Советская

№ п/п	Начало участка, км + м	Конец участка, км + м	Объект установки	Количество опор / светильников	Протяженность, м		Расположение
					Проектируемые в соответствии с нормативными документами, м	Фактически установленные, м	
1	2	3	4	5	6	7	8
1	0+010	0+315	населенный пункт	8\8	---	305	справа
Итого:				8\8	0	305	

Название объекта	пос.Таманский, ул.Сосновая
Категория дороги	Деревня : Улица в жилой застройке: второстепенная
Тротуары слева	<div><div></div><div>Ширина 1м, км 0+307 - 0+410</div><div>Ширина 1м, 74 м</div></div>
Элементы дороги в плане	
Элементы дороги в продольном плане	< 0,060
Ограждение слева	
Вертикальная разметка слева	
Краяевая линия разметки слева	



км 0+000

0+260

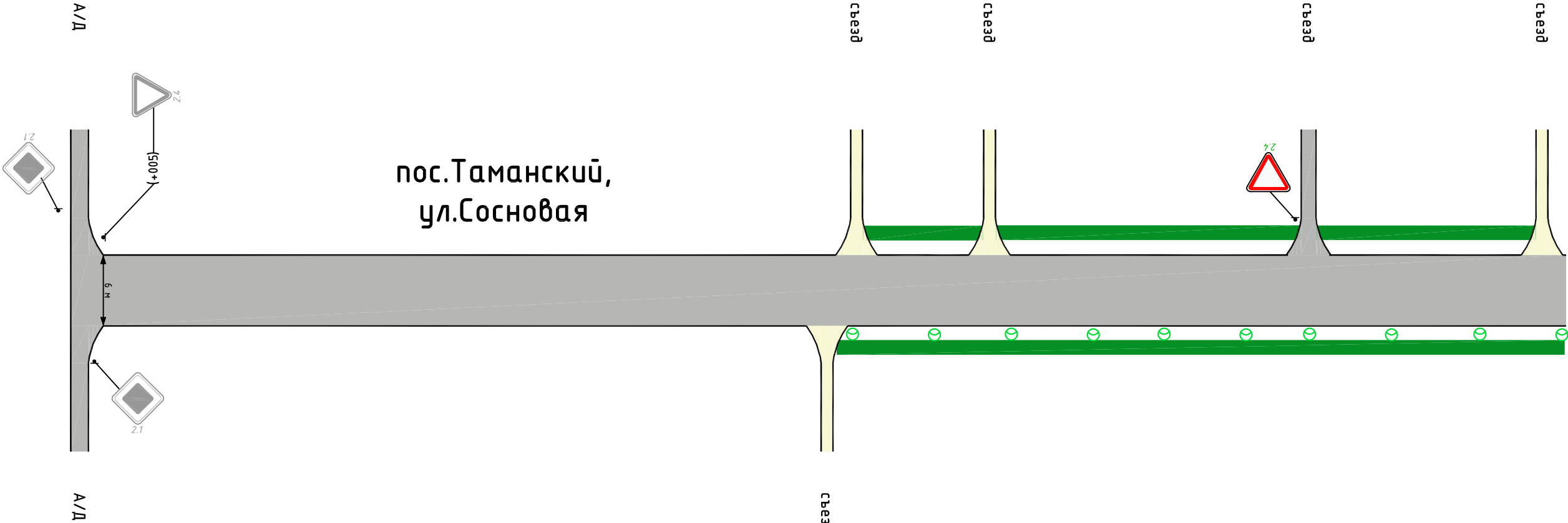
Ширина 1м,
км 0+262 - 0+303

0+305

0+413

0+492

км 0+500



0+000

0+250

Осебая горизонтальная дорожная разметка	
Краяевая линия разметки справа	
Вертикальная разметка справа	
Ограждение справа	
Тротуары справа	Ширина 1м, км 0+253 - 0+499

Название объекта	пос.Таманский, ул.Сосновая		
Категория дороги	Деревня : Улица в жилой застройке: второстепенная		
Тротуары слева	Ширина 1м, 53 м	Ширина 1м, км 0+559 – 0+837	
Элементы дороги в плане			
Элементы дороги в продольном плане	< 0,060		
Ограждение слева			
Вертикальная разметка слева			
Краяевая линия разметки слева			



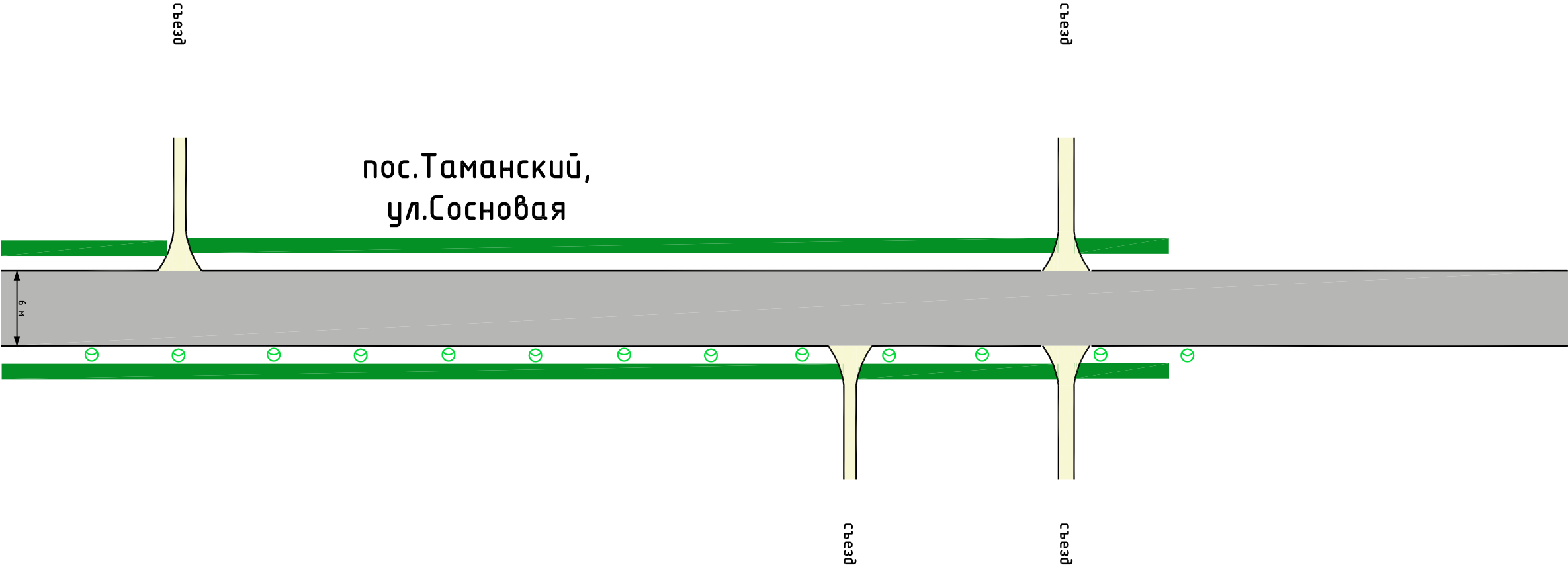
км 0+500

0+557

0+840

Ширина 1м,
км 0+842 – 0+873

км 1+000



Осевая горизонтальная дорожная разметка			
Краяевая линия разметки справа			
Вертикальная разметка справа			
Ограждение справа			
Тротуары справа	Ширина 1м, км 0+500 – 0+769	Ширина 1м, 64 м	

Сводная ведомость объемов горизонтальной дорожной разметки по ул.Сосновая, пос.Таманский






Участок улицы		1.1	1.2	1.3	1.4	1.5	1.6	1.7	1.8	1.11	1.12	1.13	1.14.1	1.17	1.18	1.19	1.20	1.24.1	1.24.2	1.24.3	1.24.4	1.25	Итого:
Начало	Конец																						
Коэффициент приведения к разметке 1.1		1	1	2	1	0,25	0,75	0,5	0,25	1,75	1	0,25	0,4	1	---	---	---	---	---	---	---	0,5	
Ширина, м		0,1	0,1	0,15	0,1	0,1	0,1	0,1	0,2	0,1	0,4	0,6	4	0,1	1,5*	1,5*	1,5*	1,5*	1,5*	1,5*	1,5*	0,8	
А/Д		0	0	0	0	0	0	10	0	0	0	0	0	0	0	0	0	0	0	3	0	0	
ИТОГО																							
Протяженность (количество*) разметки, м		---	---	---	---	---	---	10	---	---	---	---	---	---	---	---	---	---	---	3	---	---	5,00
Протяженность приведенная, м		---	---	---	---	---	---	5	---	---	---	---	---	---	---	---	---	---	---	3	---	---	
Площадь разметки, м		---	---	---	---	---	---	0,5	---	---	---	---	---	---	---	---	---	---	---	4,5	---	---	

Ведомость размещения дорожных знаков (которые должны быть установлены и отображены в проекте в соответствии с требованиями ГОСТ Р 52290-2004) пос.Таманский, ул.Сосновая

№ п/п	Номер знака по ГОСТ Р 52290 - 2004	Наименование знака	Типоразмер знака	Площадь знаков, м2 (для знаков инд. пр.)	Адрес (км + м)	Установлено / требуется установить	Количество	Местоположение	
1	2	3	4	5	6	7	8	9	10
ЗНАКИ ПРИОРИТЕТА									
1	2.4	Уступите дорогу	2	---	0+408	требуется	1	слева	---
Итого установлено:							0		
Итого требуется установить:							1		
Итого:							1		
ВСЕГО УСТАНОВЛЕНО:							0		
ВСЕГО ТРЕБУЕТСЯ УСТАНОВИТЬ:							1		
ВСЕГО:							1		

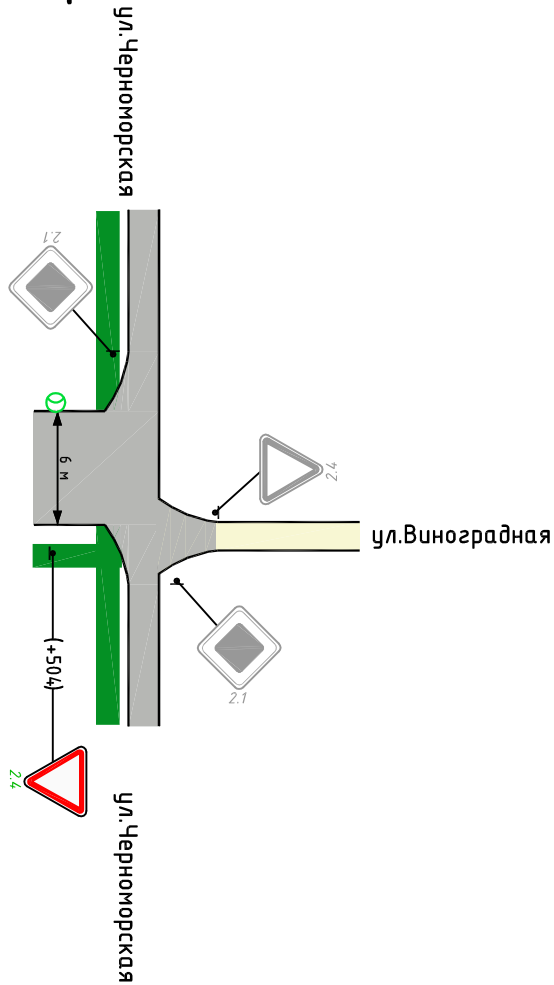
Ведомость размещения пешеходных дорожек (тротуаров) пос.Таманский, ул.Сосновая

№ п/п	Начало участка, км + м	Конец участка, км + м	Расположение	Объект установки	Протяженность, м	
					Проектируемые в соответствии с нормативными документами, м	Фактически установленные, м
1	2	3	4	5	6	7
1	0+253	0+499	справа	пос.Таманский, ул.Сосновая	246	---
2	0+262	0+303	слева	пос.Таманский, ул.Сосновая	41	---
3	0+307	0+410	слева	пос.Таманский, ул.Сосновая	103	---
4	0+415	0+489	слева	пос.Таманский, ул.Сосновая	74	---
5	0+500	0+553	слева	пос.Таманский, ул.Сосновая	53	---
6	0+500	0+769	справа	пос.Таманский, ул.Сосновая	269	---
7	0+559	0+837	слева	пос.Таманский, ул.Сосновая	278	---
8	0+773	0+837	справа	пос.Таманский, ул.Сосновая	64	---
9	0+842	0+873	слева	пос.Таманский, ул.Сосновая	31	---
10	0+842	0+873	справа	пос.Таманский, ул.Сосновая	31	---
Итого:					1190	0

Название объекта	пос.Таманский, ул.Спортивная
Категория дороги	УЖВтор
Тротуары слева	
Элементы дороги в плане	
Элементы дороги в продольном плане	< 0,060
Ограждение слева	
Вертикальная разметка слева	
Краевая линия разметки слева	






км 0+500 км 0+520

пос.Таманский,
ул.Спортивная



Ширина 1м,
км 0+499 - 0+518

0+520

Осевая горизонтальная дорожная разметка	
Краевая линия разметки справа	
Вертикальная разметка справа	
Ограждение справа	
Тротуары справа	



Ведомость размещения дорожных знаков (которые должны быть установлены и отображены в проекте в соответствии с требованиями ГОСТ Р 52290-2004)
пос.Таманский, ул.Спортивная

№ п/п	Номер знака по ГОСТ Р 52290 - 2004	Наименование знака	Типоразмер знака	Площадь знаков, м2 (для знаков инд. пр.)	Адрес (км + м)	Установлено / требуется установить	Количество	Местоположение	
1	2	3	4	5	6	7	8	9	10
ЗНАКИ ПРИОРИТЕТА									
1	2.1	Главная дорога	2	---	0+181	установлено	1	---	справа
2				---	0+219	установлено	1	слева	---
3				---	0+416	установлено	1	---	справа
4				---	0+454	установлено	1	слева	---
5	2.4	Уступите дорогу	2	---	0+005	установлено	1	слева	---
6				---	0+504	требуется	1	---	справа
Итого установлено:							5		
Итого требуется установить:							1		
Итого:							6		
ВСЕГО УСТАНОВЛЕНО:							5		
ВСЕГО ТРЕБУЕТСЯ УСТАНОВИТЬ:							1		
ВСЕГО:							6		

Ведомость размещения искусственного освещения
пос.Таманский, ул.Спортивная

№ п/п	Начало участка, км + м	Конец участка, км + м	Объект установки	Количество опор / светильников	Протяженность, м		Расположение
					Проектируемые в соответствии с нормативными документами, м	Фактически установленные, м	
1	2	3	4	5	6	7	8
1	0+222	0+390	населенный пункт	3\3	---	168	слева
Итого:				3\3	0	168	

Ведомость размещения пешеходных дорожек (тротуаров)
пос.Таманский, ул.Спортивная

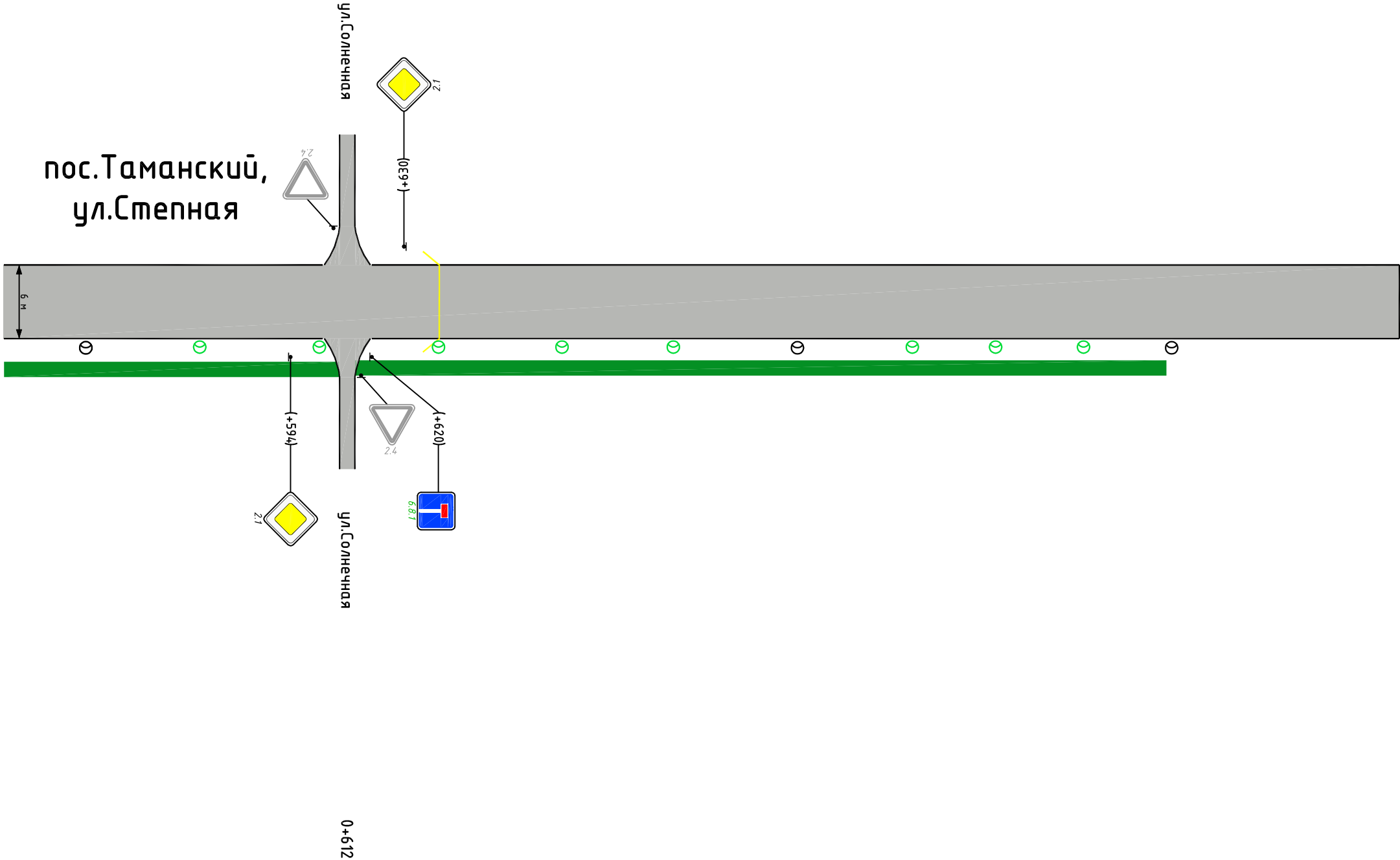
№ п/п	Начало участка, км + м	Конец участка, км + м	Расположение	Объект установки	Протяженность, м	
					Проектируемые в соответствии с нормативными документами, м	Фактически установленные, м
1	2	3	4	5	6	7
1	0+000	0+196	справа	пос.Таманский, ул.Спортивная	196	---
2	0+000	0+196	слева	пос.Таманский, ул.Спортивная	196	---
3	0+203	0+431	справа	пос.Таманский, ул.Спортивная	228	---
4	0+438	0+500	справа	пос.Таманский, ул.Спортивная	62	---
5	0+499	0+518	справа	пос.Таманский, ул.Спортивная	19	---
Итого:					701	0

Название объекта	пос.Таманский, ул.Степная
Категория дороги	Деревня : Улица в жилой застройке: второстепенная
Тротуары следа	
Элементы дороги в плане	
Элементы дороги в продольном плане	< 0,060
Ограждение следа	
Вертикальная разметка следа	
Краяевая линия разметки следа	

км 0+500

0+612

км 0+955



Осевая горизонтальная дорожная разметка	
Краяевая линия разметки справа	
Вертикальная разметка справа	
Ограждение справа	
Тротуары справа	Ширина 1м, км 0+500 – 0+609 Ширина 1м, км 0+614 – 0+879

Ведомость размещения дорожных знаков (которые должны быть установлены и отображены в проекте в соответствии с требованиями ГОСТ Р 52290-2004)
пос.Таманский, ул.Степная

№ п/п	Номер знака по ГОСТ Р 52290 - 2004	Наименование знака	Типоразмер знака	Площадь знаков, м2 (для знаков инд. пр.)	Адрес (км + м)	Установлено / требуется установить	Количество	Местоположение	
1	2	3	4	5	6	7	8	9	10
ЗНАКИ ПРИОРИТЕТА									
1	2.1	Главная дорога	2	---	0+181	установлено	1	---	справа
2				---	0+228	установлено	1	слева	---
3				---	0+593	установлено	1	---	справа
4				---	0+630	установлено	1	слева	---
5	2.4	Уступите дорогу	2	---	0+005	установлено	1	слева	---
6				---	0+187	установлено	1	слева	---
Итого установлено:							6		
Итого требуется установить:							0		
Итого:							6		
ИНФОРМАЦИОННЫЕ ЗНАКИ									
1	6.8.1	Тупик	2	---	0+620	требуется	1	---	справа
Итого установлено:							0		
Итого требуется установить:							1		
Итого:							1		
ВСЕГО УСТАНОВЛЕНО:							6		
ВСЕГО ТРЕБУЕТСЯ УСТАНОВИТЬ:							1		
ВСЕГО:							7		

Ведомость размещения искусственного освещения
пос.Таманский, ул.Степная

№ п/п	Начало участка, км + м	Конец участка, км + м	Объект установки	Количество опор / светильников	Протяженность, м		Расположение
					Проектируемые в соответствии с нормативными документами, м	Фактически установленные, м	
1	2	3	4	5	6	7	8
1	0+223	0+895	населенный пункт	8\8	---	672	справа
Итого:				8\8	0	672	

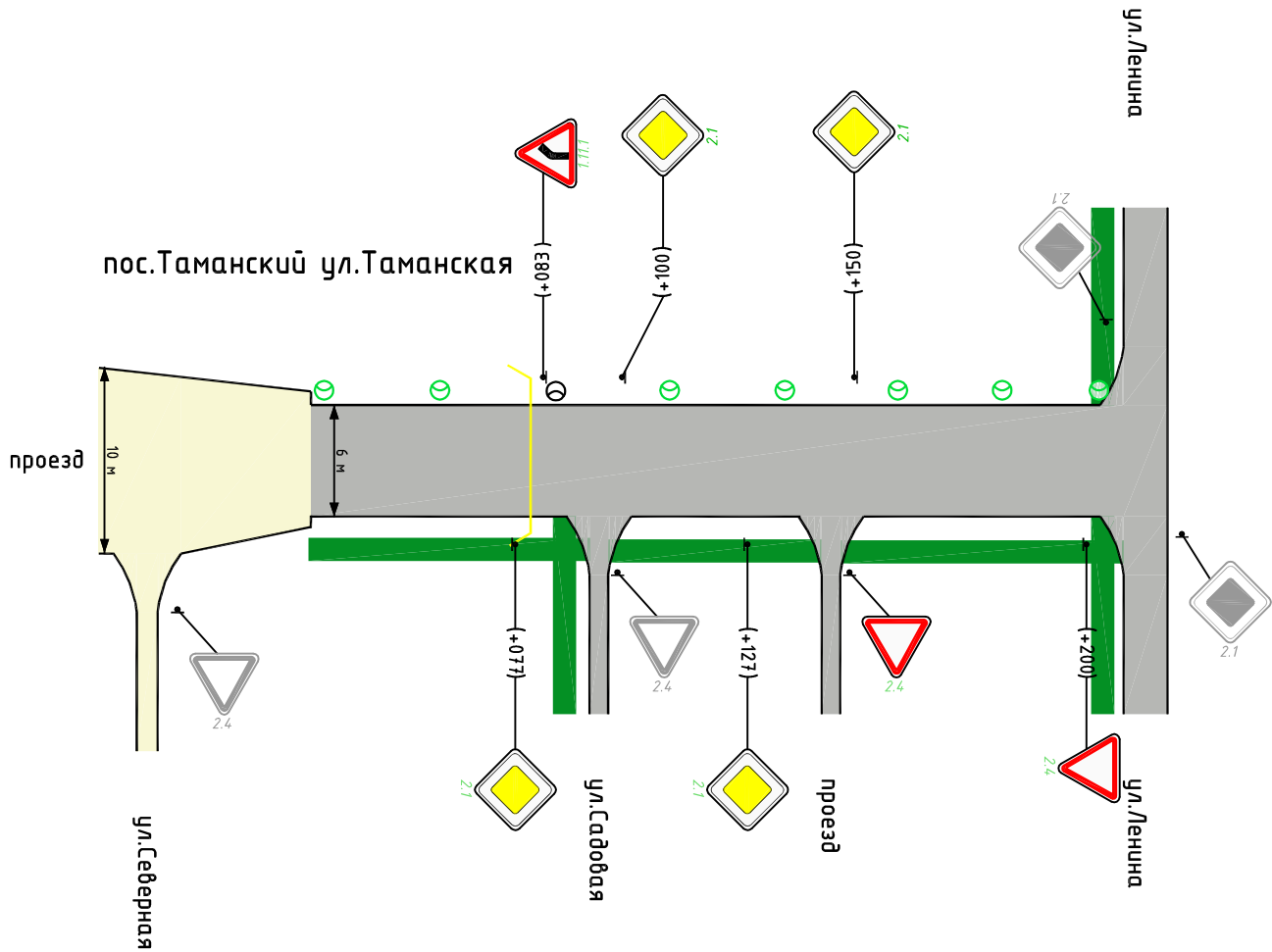
Ведомость размещения пешеходных дорожек (тротуаров)
пос.Таманский, ул.Степная

№ п/п	Начало участка, км + м	Конец участка, км + м	Расположение	Объект установки	Протяженность, м	
					Проектируемые в соответствии с нормативными документами, м	Фактически установленные, м
1	2	3	4	5	6	7
1	0+206	0+499	справа	пос.Таманский, ул.Степная	293	---
2	0+500	0+609	справа	пос.Таманский, ул.Степная	109	---
3	0+614	0+879	справа	пос.Таманский, ул.Степная	265	---
Итого:					667	0

Название объекта	пос.Таманский, ул.Таманская
Категория дороги	Деревня : Улица в жилой застройке : второстепенная
Тротуары слева	
Элементы дороги в плане	
Элементы дороги в продольном плане	
Ограждение слева	
Вертикальная разметка слева	
Краяевая линия разметки слева	

км 0+000

км 0+208



0+000

0+095

0+145

0+208

Осевая горизонтальная дорожная разметка	
Краяевая линия разметки справа	
Вертикальная разметка справа	
Ограждение справа	
Тротуары справа	

Ширина 1м, 61 м

Ширина 1м, 46 м

Ширина 1м, 61 м



Ведомость размещения дорожных знаков (которые должны быть установлены и отображены в проекте в соответствии с требованиями ГОСТ Р 52290-2004)
пос.Таманский, ул.Таманская

№ п/п	Номер знака по ГОСТ Р 52290 - 2004	Наименование знака	Типоразмер знака	Площадь знаков, м2 (для знаков инд. пр.)	Адрес (км + м)	Установлено / требуется установить	Количеств о	Местоположение	
1	2	3	4	5	6	7	8	9	10
ПРЕДУПРЕЖДАЮЩИЕ ЗНАКИ									
1	1.11.1	Опасный поворот	2	---	0+083	установлено	1	слева	---
Итого установлено:							1		
Итого требуется установить:							0		
Итого:							1		
ЗНАКИ ПРИОРИТЕТА									
1	2.1	Главная дорога	2	---	0+077	установлено	1	---	справа
2				---	0+100	требуется	1	слева	---
3				---	0+127	установлено	1	---	справа
4				---	0+150	требуется	1	слева	---
5	2.4	Уступите дорогу	2	---	0+149	установлено	1	---	справа
6				---	0+200	установлено	1	---	справа
Итого установлено:							4		
Итого требуется установить:							2		
Итого:							6		
ВСЕГО УСТАНОВЛЕНО:							5		
ВСЕГО ТРЕБУЕТСЯ УСТАНОВИТЬ:							2		
ВСЕГО:							7		

Ведомость размещения искусственного освещения
пос.Таманский, ул.Таманская

№ п/п	Начало участка, км + м	Конец участка, км + м	Объект установки	Количество опор / светильников	Протяженность, м		Расположение
					Проектируемые в соответствии с нормативными документами, м	Фактически установленные, м	
1	2	3	4	5	6	7	8
1	0+070	0+015	населенный пункт	1\1	---	-55	слева
Итого:				1\1	0	-55	

Ведомость размещения пешеходных дорожек (тротуаров)
пос.Таманский, ул.Таманская

№ п/п	Начало участка, км + м	Конец участка, км + м	Расположение	Объект установки	Протяженность, м	
					Проектируемые в соответствии с нормативными документами, м	Фактически установленные, м
1	2	3	4	5	6	7
1	0+032	0+093	справа	пос.Таманский, ул.Таманская	61	---
2	0+097	0+143	справа	пос.Таманский, ул.Таманская	46	---
3	0+146	0+207	справа	пос.Таманский, ул.Таманская	61	---
Итого:					168	0

Название объекта	пос.Таманский, ул.Театральная
Категория дороги	Деревня : Улица в жилой застройке: второстепенная
Тротуары слева	
Элементы дороги в плане	
Элементы дороги в продольном плане	< 0,060
Ограждение слева	
Вертикальная разметка слева	
Краевая линия разметки слева	

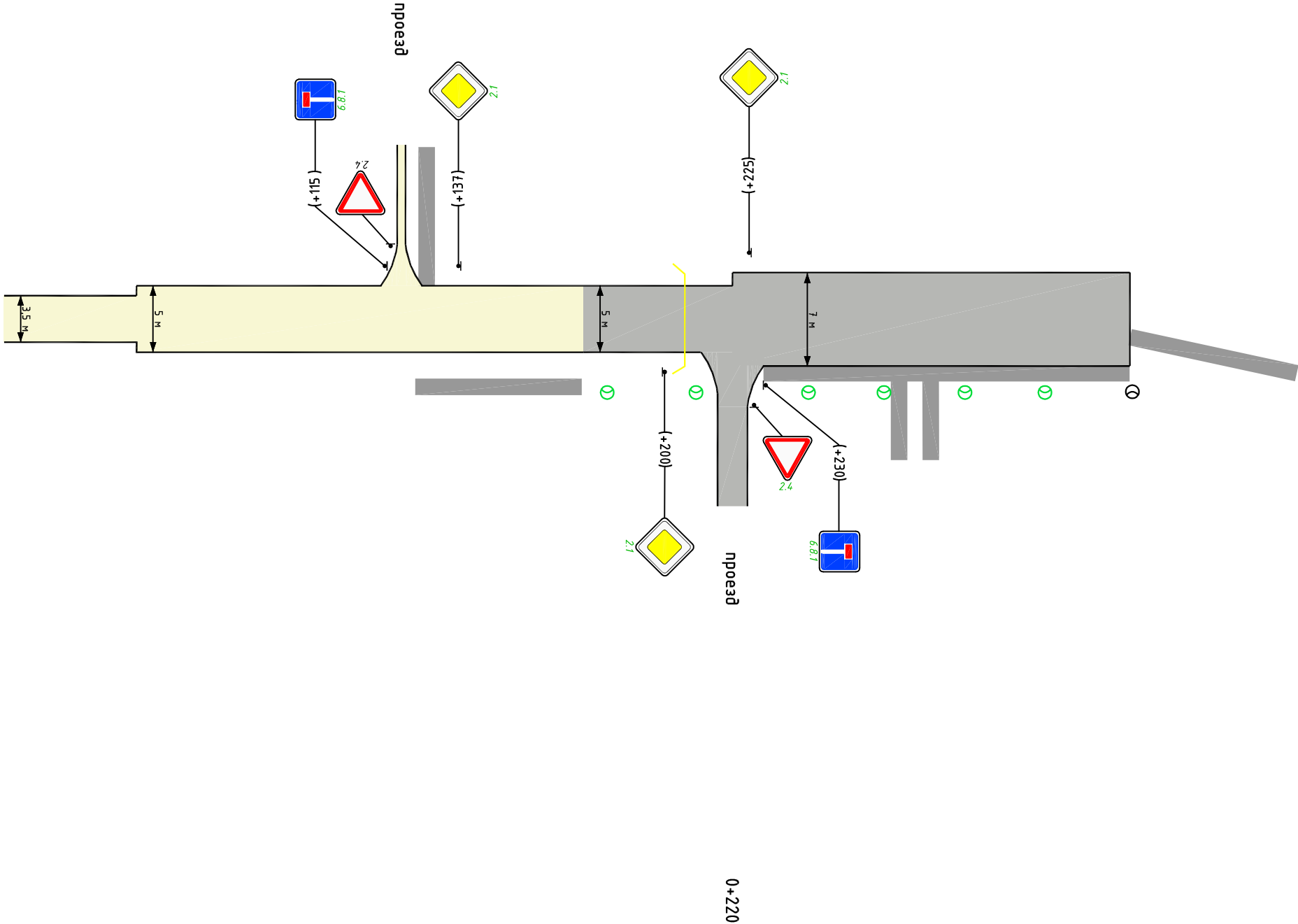
км 0+000

0+120

км 0+340



пос.Таманский ул.Театральная



Осевая горизонтальная дорожная разметка	
Краевая линия разметки справа	
Вертикальная разметка справа	
Ограждение справа	
Тротуары справа	Ширина 1м, 50 м
	Ширина 1м, км 0+229 – 0+340

Ведомость размещения дорожных знаков (которые должны быть установлены и отображены в проекте в соответствии с требованиями ГОСТ Р 52290-2004)
пос.Таманский, ул.Театральная


№ п/п	Номер знака по ГОСТ Р 52290 - 2004	Наименование знака	Типоразмер знака	Площадь знаков, м2 (для знаков инд. пр.)	Адрес (км + м)	Установлено / требуется установить	Количеств о	Местоположение	
1	2	3	4	5	6	7	8	9	10
ЗНАКИ ПРИОРИТЕТА									
1	2.1	Главная дорога	2	---	0+137	требуется	1	слева	---
2				---	0+199	требуется	1	---	справа
3				---	0+225	требуется	1	слева	---
4	2.4	Уступите дорогу	2	---	0+116	установлено	1	слева	---
5				---	0+226	требуется	1	---	справа
Итого установлено:							1		
Итого требуется установить:							4		
Итого:							5		
ИНФОРМАЦИОННЫЕ ЗНАКИ									
1	6.8.1	Тупик	2	---	0+115	требуется	1	слева	---
2				---	0+230	требуется	1	---	справа
Итого установлено:							0		
Итого требуется установить:							2		
Итого:							2		
ВСЕГО УСТАНОВЛЕНО:							1		
ВСЕГО ТРЕБУЕТСЯ УСТАНОВИТЬ:							6		
ВСЕГО:							7		

Ведомость размещения искусственного освещения
пос.Таманский, ул.Театральная

№ п/п	Начало участка, км + м	Конец участка, км + м	Объект установки	Количество опор / светильников	Протяженность, м		Расположение
					Проектируемые в соответствии с нормативными документами, м	Фактически установленные, м	
1	2	3	4	5	6	7	8
1	0+325	0+015	населенный пункт	1\1	---	-310	справа
Итого:				1\1	0	-310	

Ведомость размещения пешеходных дорожек (тротуаров)
пос.Таманский, ул.Театральная

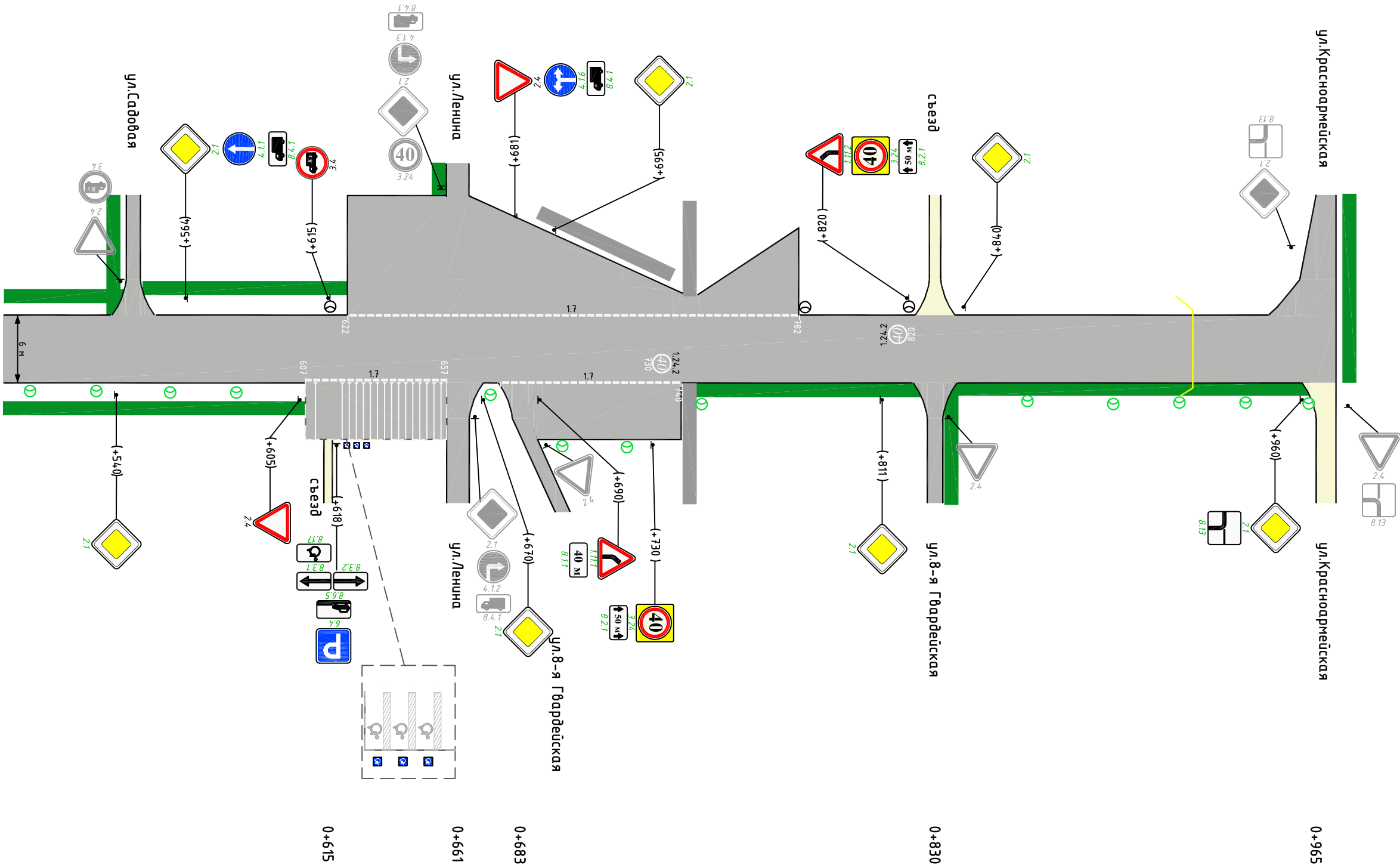
№ п/п	Начало участка, км + м	Конец участка, км + м	Расположение	Объект установки	Протяженность, м	
					Проектируемые в соответствии с нормативными документами, м	Фактически установленные, м
1	2	3	4	5	6	7
1	0+124	0+174	справа	пос.Таманский, ул.Театральная	---	50
2	0+229	0+340	справа	пос.Таманский, ул.Театральная	---	111
Итого:					0	161

Название объекта	пос.Таманский, ул.Юбилейная
Категория дороги	Деревня : Улица в жилой застройке: основная
Тротуары слева	Ширина 1м, 72 м
Элементы дороги в плане	
Элементы дороги в продольном плане	< 0,060
Ограждение слева	
Вертикальная разметка слева	
Краевая линия разметки слева	

км 0+500 0+546 0+661 0+830 км 0+965

Ширина 1м,
км 0+500 - 0+543

пос. Таманский, ул. Юбилейная



Осевая горизонтальная дорожная разметка	1.7 км 0+622 - 0+782
Краевая линия разметки справа	1.7 км 0+607 - 0+657
Вертикальная разметка справа	2.7 км 0+607 - 0+657
Ограждение справа	км 0+676 - 0+740
Тротуары справа	Ширина 1м, км 0+499 - 0+606 Ширина 1м, км 0+745 - 0+825 Ширина 1м, км 0+836 - 0+963



Сводная ведомость объемов горизонтальной дорожной разметки по ул.Юбилейная, пос.Таманский

Участок улицы		1.1	1.2	1.3	1.4	1.5	1.6	1.7	1.8	1.11	1.12	1.13	1.14.1	1.17	1.18	1.19	1.20	1.24.1	1.24.2	1.24.3	1.24.4	1.25	Итого:
Начало	Конец																						
Коэффициент приведения к разметке 1.1		1	1	2	1	0,25	0,75	0,5	0,25	1,75	1	0,25	0,4	1	---	---	---	---	---	---	---	0,5	
Ширина, м		0,1	0,1	0,15	0,1	0,1	0,1	0,1	0,2	0,1	0,4	0,6	4	0,1	1,5*	1,5*	1,5*	1,5*	1,5*	1,5*	1,5*	0,8	
ул.Черноморская	ул.Заречная	0	0	0	0	0	0	57	0	0	0	0	0	0	0	0	0	0	0	0	0	0	
ул.Заречная	ул.Крымская	0	0	0	0	0	0	0	0	0	0	0	0	0	0	0	0	0	0	0	0	0	
ул.Крымская	ул.Северная	0	0	0	0	0	0	0	0	0	0	0	0	0	0	0	0	0	0	0	0	0	
ул.Северная	ул.Крымская 2	0	0	0	0	0	0	0	0	0	0	0	0	0	0	0	0	0	0	0	0	0	
ул.Крымская 2	ул.Садовая	0	0	0	0	0	0	0	0	0	0	0	0	0	0	0	0	0	0	0	0	0	
ул.Садовая	ул.Ленина	0	0	0	0	0	0	50	0	0	0	0	0	0	0	0	0	0	0	3	0	0	
ул.Ленина	ул.8-я Гвардейская	0	0	0	0	0	0	224	0	0	0	0	0	0	0	0	0	0	2	0	0	0	
ул.8-я Гвардейская	ул.Красноармейская	0	0	0	0	0	0	0	0	0	0	0	0	0	0	0	0	0	0	0	0	0	
ИТОГО																							
Протяженность (количество*) разметки, м		---	---	---	---	---	---	331	---	---	---	---	---	---	---	---	---	---	2	3	---	---	
Протяженность приведенная, м		---	---	---	---	---	---	165,5	---	---	---	---	---	---	---	---	---	---	2	3	---	---	
Площадь разметки, м		---	---	---	---	---	---	16,55	---	---	---	---	---	---	---	---	---	---	3	4,5	---	---	24,05

Ведомость размещения дорожных знаков (которые должны быть установлены и отображены в проекте в соответствии с требованиями ГОСТ Р 52290-2004)
пос.Таманский, ул.Юбилейная

№ п/п	Номер знака по ГОСТ Р 52290 - 2004	Наименование знака	Типоразмер знака	Площадь знаков, м2 (для знаков инд. пр.)	Адрес (км + м)	Установлено / требуется установить	Количество	Местоположение	
1	2	3	4	5	6	7	8	9	10
ПРЕДУПРЕЖДАЮЩИЕ ЗНАКИ									
1	1.11.1	Опасный поворот	2	---	0+690	требуется	1	---	справа
2	1.11.2	Опасный поворот	2	---	0+820	требуется	1	слева	---
Итого установлено:							0		
Итого требуется установить:							2		
Итого:							2		
ЗНАКИ ПРИОРИТЕТА									
1	2.1	Главная дорога	2	---	-1+986	установлено	1	слева	---
2				---	0+005	требуется	1	слева	---
3				---	0+242	требуется	1	---	справа
4				---	0+270	требуется	1	слева	---
5				---	0+270	требуется	1	---	справа
6				---	0+298	требуется	1	слева	---
7				---	0+344	требуется	1	---	справа
8				---	0+370	требуется	1	слева	---
9				---	0+455	требуется	1	---	справа
10				---	0+470	требуется	1	---	справа
11				---	0+475	требуется	1	слева	---
12				---	0+486	требуется	1	слева	---
13				---	0+540	требуется	1	---	справа
14				---	0+564	требуется	1	слева	---
15				---	0+670	требуется	1	---	справа
16				---	0+695	требуется	1	слева	---
17				---	0+811	требуется	1	---	справа
18				---	0+840	требуется	1	слева	---
19				---	0+960	требуется	1	---	справа
20	2.4	Уступите дорогу	2	---	0+013	требуется	1	---	справа
21				---	0+263	требуется	1	---	справа
22				---	0+275	требуется	1	слева	---
23				---	0+605	установлено	1	---	справа
24				---	0+681	установлено	1	слева	---
Итого установлено:							3		
Итого требуется установить:							21		
Итого:							24		
ЗАПРЕЩАЮЩИЕ ЗНАКИ									
1	3.13	Ограничение высоты	2	---	0+487	требуется	1	слева	---
2				---	0+489	требуется	1	---	справа
3	3.24ж	Ограничение максимальной скорости (желтый фон)	2	---	0+730	требуется	1	---	справа
4				---	0+820	требуется	1	слева	---
5	3.4	Движение грузовых автомобилей запрещено	2	---	0+489	установлено	1	---	справа
6				---	0+615	установлено	1	слева	---
Итого установлено:							2		
Итого требуется установить:							4		
Итого:							6		

ПРЕДПИСЫВАЮЩИЕ ЗНАКИ									
1	4.1.1	Движение прямо	2	---	0+564	требуется	1	слева	---
2	4.1.2	Движение направо	2	---	0+470	требуется	1	---	справа
3	4.1.5	Движение прямо или налевоо	2	---	0+456	требуется	1	---	справа
4	4.1.6	Движение направо или налево	2	---	0+681	требуется	1	слева	---
Итого установлено:							0		
Итого требуется установить:							4		
Итого:							4		
ИНФОРМАЦИОННЫЕ ЗНАКИ									
1	6.4	Место стоянки	2	---	0+618	требуется	1	---	справа
Итого установлено:							0		
Итого требуется установить:							1		
Итого:							1		
ЗНАКИ ДОПОЛНИТЕЛЬНОЙ ИНФОРМАЦИИ									
1	8.1.1	Расстояние до объекта	2	---	0+690	требуется	1	---	справа
2	8.1.3	Направление главной дороги	2	---	0+960	требуется	1	---	справа
3	8.1.7	Инвалиды	2	---	0+618	требуется	1	---	справа
4	8.2.1	Зона действия	2	---	0+730	требуется	1	---	справа
5				---	0+820	требуется	1	слева	---
6	8.3.1	Направление действия	2	---	0+618	требуется	1	---	справа
7	8.3.2	Направление действия	2	---	0+618	требуется	1	---	справа
8	8.4.1	Вид транспортного средства	2	---	0+456	требуется	1	---	справа
9				---	0+564	требуется	1	слева	---
10				---	0+681	требуется	1	слева	---
11	8.6.5	Способ постановки транспортного средства на стоянку	2	---	0+618	требуется	1	---	справа
Итого установлено:							0		
Итого требуется установить:							11		
Итого:							11		
ВСЕГО УСТАНОВЛЕНО:							5		
ВСЕГО ТРЕБУЕТСЯ УСТАНОВИТЬ:							43		
ВСЕГО:							48		

Ведомость размещения искусственного освещения
пос.Таманский, ул.Юбилейная

№ п/п	Начало участка, км + м	Конец участка, км + м	Объект установки	Количество опор / светильников	Протяженность, м		Расположение
					Проектируемые в соответствии с нормативными документами, м	Фактически установленные, м	
1	2	3	4	5	6	7	8
1	0+094	0+835	населенный пункт	3\3	---	741	слева
2	0+094	0+835	населенный пункт	5\5	---	741	справа
Итого:				8\8	0	741	

Ведомость размещения пешеходных дорожек (тротуаров)
пос.Таманский, ул.Юбилейная

№ п/п	Начало участка, км + м	Конец участка, км + м	Расположение	Объект установки	Протяженность, м	
					Проектируемые в соответствии с нормативными документами, м	Фактически установленные, м
1	2	3	4	5	6	7
1	0+116	0+258	справа	пос.Таманский, ул.Юбилейная	142	---
2	0+470	0+499	слева	пос.Таманский, ул.Юбилейная	29	---
3	0+476	0+499	справа	пос.Таманский, ул.Юбилейная	23	---
4	0+499	0+606	справа	пос.Таманский, ул.Юбилейная	107	---
5	0+500	0+543	слева	пос.Таманский, ул.Юбилейная	43	---
6	0+549	0+621	слева	пос.Таманский, ул.Юбилейная	72	---
7	0+745	0+825	справа	пос.Таманский, ул.Юбилейная	80	---
8	0+836	0+963	справа	пос.Таманский, ул.Юбилейная	127	---
Итого:					623	0

Название объекта	пос.Таманский, ул.Кубанская		
Категория дороги	Деревня : Улица в жилой застройке: основная		
Тротуары следа			
Элементы дороги в плане			
Элементы дороги в продольном плане	< 0,060		
Ограждение следа			
Вертикальная разметка следа			
Краяевая линия разметки следа		1.7 39 м	

км 0+000

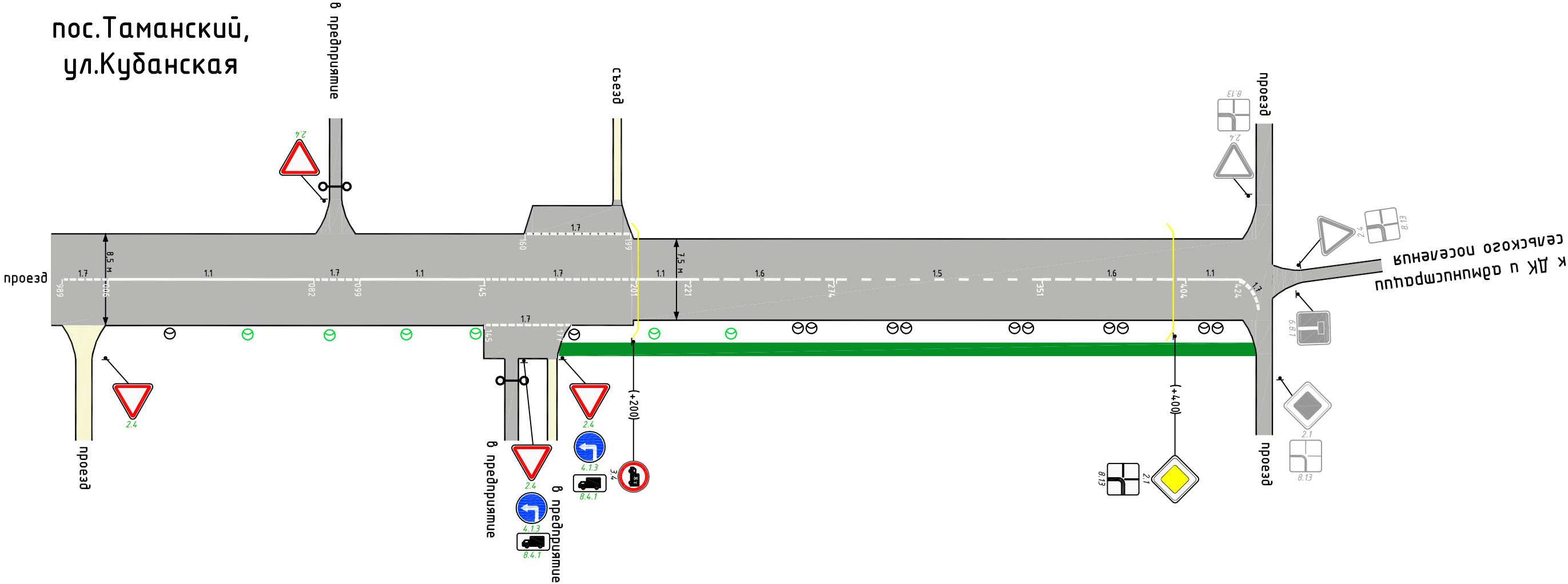
0+090

0+194

км 0+430



пос.Таманский,
ул.Кубанская



к ДК и администрации
сельского поселения
в направлении

Осевая горизонтальная дорожная разметка	1.7 17 м	1.1 20 м	1.1 км 0+006 - 0+082	1.7 17 м	1.1 46 м	1.7 км 0+145 - 0+201 32 м	1.1 20 м	1.6 км 0+221 - 0+274	1.5 км 0+275 - 0+351	1.6 км 0+351 - 0+404	1.1 20 м
Краяевая линия разметки справа											
Вертикальная разметка справа											
Ограждение справа											
Тротуары справа											

Ширина 1м, км 0+172 - 0+429

Сводная ведомость объемов горизонтальной дорожной разметки по ул.Кубанская, пос.Таманский																							
Участок улицы		1.1	1.2	1.3	1.4	1.5	1.6	1.7	1.8	1.11	1.12	1.13	1.14.1	1.17	1.18	1.19	1.20	1.24.1	1.24.2	1.24.3	1.24.4	1.25	Итого:
Начало	Конец																						
Коэффициент приведения к разметке 1.1		1	1	2	1	0,25	0,75	0,5	0,25	1,75	1	0,25	0,4	1	---	---	---	---	---	---	---	0,5	
Ширина, м		0,1	0,1	0,15	0,1	0,1	0,1	0,1	0,2	0,1	0,4	0,6	4	0,1	1,5*	1,5*	1,5*	1,5*	1,5*	1,5*	1,5*	0,8	
проезд		182	0	0	0	76	106	161	0	0	0	0	0	0	0	0	0	0	0	0	0	0	
ИТОГО																							
Протяженность (количество*) разметки, м		182	---	---	---	76	106	161	---	---	---	---	---	---	---	---	---	---	---	---	---	---	
Протяженность приведенная, м		182	---	---	---	19	79,5	80,5	---	---	---	---	---	---	---	---	---	---	---	---	---	---	
Площадь разметки, м		18,2	---	---	---	1,9	7,95	8,05	---	---	---	---	---	---	---	---	---	---	---	---	---	36,10	

Ведомость размещения дорожных знаков (которые должны быть установлены и отображены в проекте в соответствии с требованиями ГОСТ Р 52290-2004) пос.Таманский, ул.Кубанская

№ п/п	Номер знака по ГОСТ Р 52290 - 2004	Наименование знака	Типоразмер знака	Площадь знаков, м2 (для знаков инд. пр.)	Адрес (км + м)	Установлено / требуется установить	Количество	Местоположение	
1	2	3	4	5	6	7	8	9	10
ЗНАКИ ПРИОРИТЕТА									
1	2.1	Главная дорога	2	---	0+400	установлено	1	---	справа
2	2.4	Уступите дорогу	2	---	0+005	требуется	1	---	справа
3				---	0+085	требуется	1	слева	---
4				---	0+159	требуется	1	---	справа
5				---	0+173	требуется	1	---	справа
Итого установлено:							1		
Итого требуется установить:							4		
Итого:							5		
ЗАПРЕЩАЮЩИЕ ЗНАКИ									
1	3.4	Движение грузовых автомобилей запрещено	2	---	0+200	установлено	1	---	справа
Итого установлено:							1		
Итого требуется установить:							0		
Итого:							1		
ПРЕДПИСЫВАЮЩИЕ ЗНАКИ									
1	4.1.3	Движение налево	2	---	0+159	требуется	1	---	справа
2				---	0+173	требуется	1	---	справа
Итого установлено:							0		
Итого требуется установить:							2		
Итого:							2		
ЗНАКИ ДОПОЛНИТЕЛЬНОЙ ИНФОРМАЦИИ									
1	8.13	Направление главной дороги	2	---	0+400	установлено	1	---	справа
2	8.4.1	Вид транспортного средства	2	---	0+159	требуется	1	---	справа
3				---	0+173	требуется	1	---	справа
Итого установлено:							1		
Итого требуется установить:							2		
Итого:							3		
ВСЕГО УСТАНОВЛЕНО:							3		
ВСЕГО ТРЕБУЕТСЯ УСТАНОВИТЬ:							8		
ВСЕГО:							11		

Ведомость размещения искусственного освещения пос.Таманский, ул.Кубанская

№ п/п	Начало участка, км + м	Конец участка, км + м	Объект установки	Количество опор / светильников	Протяженность, м		Расположение
					Проектируемые в соответствии с нормативными документами, м	Фактически установленные, м	
1	2	3	4	5	6	7	8
1	0+013	0+430	населенный пункт	12\12	---	417	справа
Итого:				12\12	0	417	

Ведомость размещения пешеходных дорожек (тротуаров)
пос.Таманский, ул.Кубанская

№ п/п	Начало участка, км + м	Конец участка, км + м	Расположение	Объект установки	Протяженность, м	
					Проектируемые в соответствии с нормативными документами, м	Фактически установленные, м
1	2	3	4	5	6	7
1	0+172	0+429	справа	пос.Таманский, ул.Кубанская	257	---
Итого:					257	0

Ведомость размещения дорожных знаков (которые должны быть установлены и отображены в проекте в соответствии с требованиями ГОСТ Р 52290-2004)
пос.Таманский, ул.Ореховая

№ п/п	Номер знака по ГОСТ Р 52290 - 2004	Наименование знака	Типоразмер знака	Площадь знаков, м2 (для знаков инд. пр.)	Адрес (км + м)	Установлено / требуется установить	Количество	Местоположение	
1	2	3	4	5	6	7	8	9	10
ПРЕДУПРЕЖДАЮЩИЕ ЗНАКИ									
1	1.11.1	Опасный поворот	2	---	0+145	требуется	1	слева	---
2	1.11.2	Опасный поворот	2	---	0+000	требуется	1	---	справа
Итого установлено:							0		
Итого требуется установить:							2		
Итого:							2		
ЗНАКИ ПРИОРИТЕТА									
1	2.1	Главная дорога	2	---	0+016	требуется	1	слева	---
2				---	0+505	требуется	1	---	справа
3	2.4	Уступите дорогу	2	---	0+004	требуется	1	---	справа
Итого установлено:							0		
Итого требуется установить:							3		
Итого:							3		
ЗАПРЕЩАЮЩИЕ ЗНАКИ									
1	3.24ж	Ограничение максимальной скорости (желтый фон)	2	---	0+000	требуется	1	---	справа
2				---	0+145	требуется	1	слева	---
Итого установлено:							0		
Итого требуется установить:							2		
Итого:							2		
ЗНАКИ ДОПОЛНИТЕЛЬНОЙ ИНФОРМАЦИИ									
1	8.13	Направление главной дороги	2	---	0+004	требуется	1	---	справа
2				---	0+016	требуется	1	слева	---
3				---	0+499	требуется	1	---	справа
Итого установлено:							0		
Итого требуется установить:							3		
Итого:							3		
ВСЕГО УСТАНОВЛЕНО:							0		
ВСЕГО ТРЕБУЕТСЯ УСТАНОВИТЬ:							10		
ВСЕГО:							10		

Ведомость размещения дорожных знаков (которые должны быть установлены и отображены в проекте в соответствии с требованиями ГОСТ Р 52290-2004)
пос.Таманский, ул.Солнечная

№ п/п	Номер знака по ГОСТ Р 52290 - 2004	Наименование знака	Типоразмер знака	Площадь знаков, м2 (для знаков инд. пр.)	Адрес (км + м)	Установлено / требуется установить	Количество	Местоположение	
1	2	3	4	5	6	7	8	9	10
ЗНАКИ ПРИОРИТЕТА									
1	2.4	Уступите дорогу	2	---	0+043	требуется	1	---	справа
2				---	0+080	требуется	1	слева	---
3				---	0+260	требуется	1	---	справа
Итого установлено:							0		
Итого требуется установить:							3		
Итого:							3		
ВСЕГО УСТАНОВЛЕНО:							0		
ВСЕГО ТРЕБУЕТСЯ УСТАНОВИТЬ:							3		
ВСЕГО:							3		

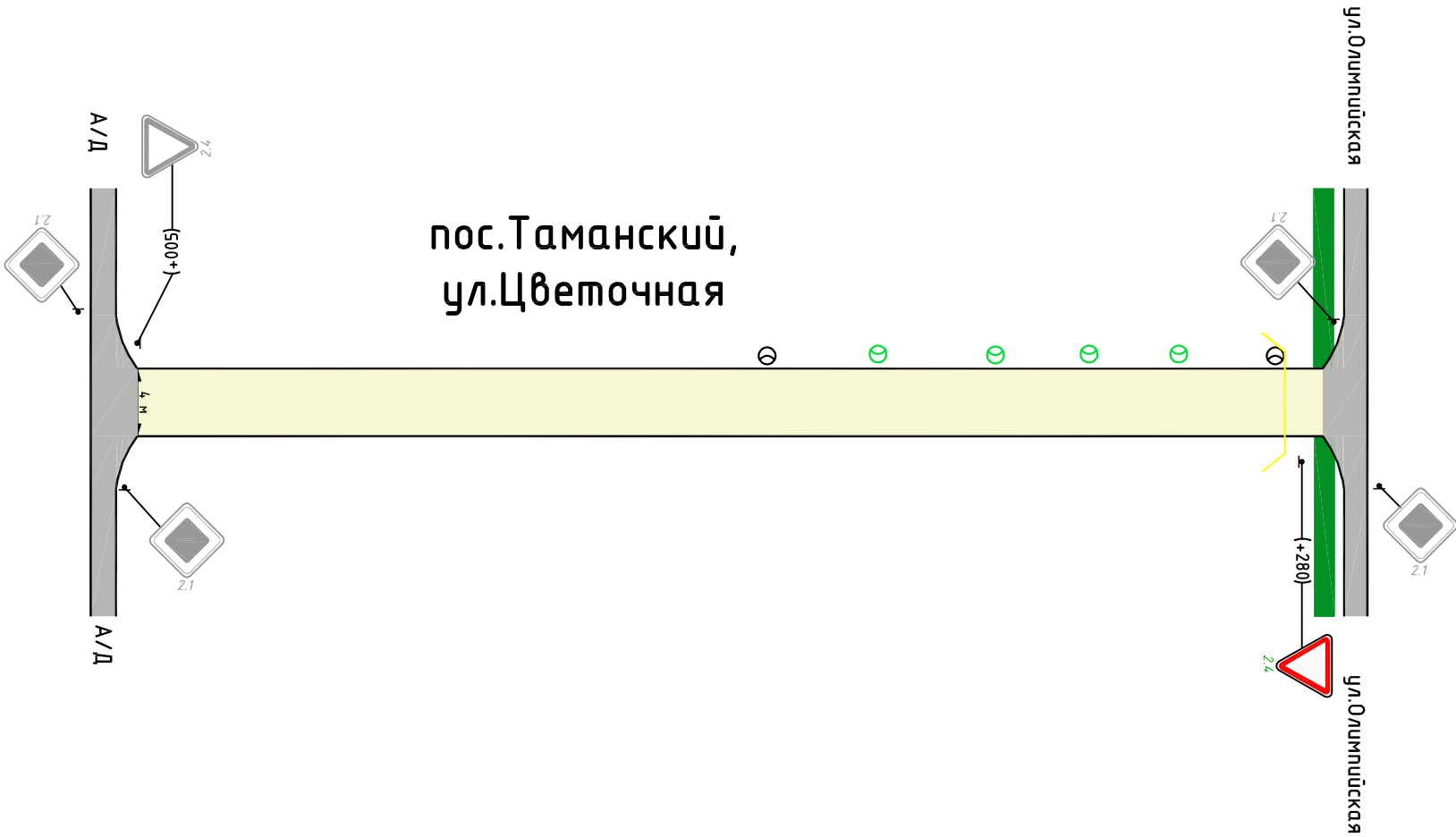
Ведомость размещения пешеходных дорожек (тротуаров)
пос.Таманский, ул.Солнечная

№ п/п	Начало участка, км + м	Конец участка, км + м	Расположение	Объект установки	Протяженность, м	
					Проектируемые в соответствии с нормативными документами, м	Фактически установленные, м
1	2	3	4	5	6	7
1	0+000	0+059	слева	пос.Таманский, ул.Солнечная	59	---
2	0+000	0+059	справа	пос.Таманский, ул.Солнечная	59	---
3	0+064	0+269	слева	пос.Таманский, ул.Солнечная	205	---
4	0+065	0+269	справа	пос.Таманский, ул.Солнечная	204	---
Итого:					527	0

Название объекта	пос.Таманский, ул.Цветочная
Категория дороги	Деревня : Улица в жилой застройке: второстепенная
Тротуары слева	
Элементы дороги в плане	
Элементы дороги в продольном плане	< 0,060
Ограждение слева	
Вертикальная разметка слева	
Краяевая линия разметки слева	

км 0+000

км 0+290



0+000

0+290

Осевая горизонтальная дорожная разметка	
Краяевая линия разметки справа	
Вертикальная разметка справа	
Ограждение справа	
Тротуары справа	

Ведомость размещения дорожных знаков (которые должны быть установлены и отображены в проекте в соответствии с требованиями ГОСТ Р 52290-2004)
пос.Таманский, ул.Цветочная

№ п/п	Номер знака по ГОСТ Р 52290 - 2004	Наименование знака	Типоразмер знака	Площадь знаков, м2 (для знаков инд. пр.)	Адрес (км + м)	Установлено / требуется установить	Количество	Местоположение	
1	2	3	4	5	6	7	8	9	10
ЗНАКИ ПРИОРИТЕТА									
1	2.4	Уступите дорогу	2	---	0+280	требуется	1	---	справа
Итого установлено:							0		
Итого требуется установить:							1		
Итого:							1		
ВСЕГО УСТАНОВЛЕНО:							0		
ВСЕГО ТРЕБУЕТСЯ УСТАНОВИТЬ:							1		
ВСЕГО:							1		

Ведомость размещения искусственного освещения
пос.Таманский, ул.Цветочная

№ п/п	Начало участка, км + м	Конец участка, км + м	Объект установки	Количество опор / светильников	Протяженность, м		Расположение
					Проектируемые в соответствии с нормативными документами, м	Фактически установленные, м	
1	2	3	4	5	6	7	8
1	0+138	0+288	населенный пункт	2\2	---	150	слева
Итого:				2\2	0	150	

Название объекта	пос.Таманский, ул.Черноморская
Категория дороги	Деревня : Улицы в жилой застройке : основная
Тротуары слева	
Элементы дороги в плане	
Элементы дороги в продольном плане	< 0,060
Ограждение слева	
Вертикальная разметка слева	
Краяевая линия разметки слева	



км 0+000

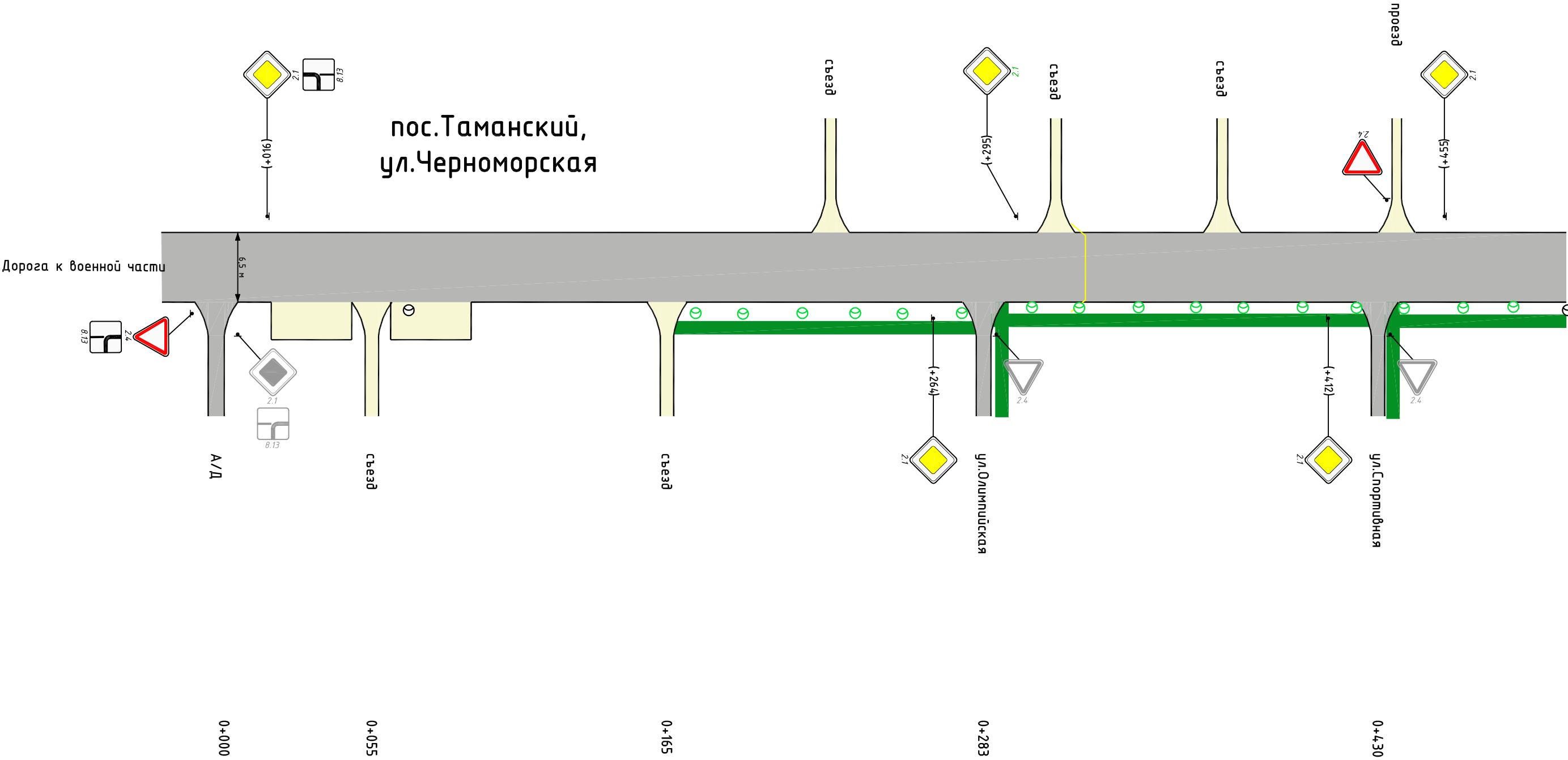
0+226

0+310

0+372

0+437

км 0+500



Осевая горизонтальная дорожная разметка	
Краяевая линия разметки справа	
Вертикальная разметка справа	
Ограждение справа	
Тротуары справа	Ширина 1м, км 0+167 – 0+279 Ширина 1м, км 0+285 – 0+427 Ширина 1м, 68 м

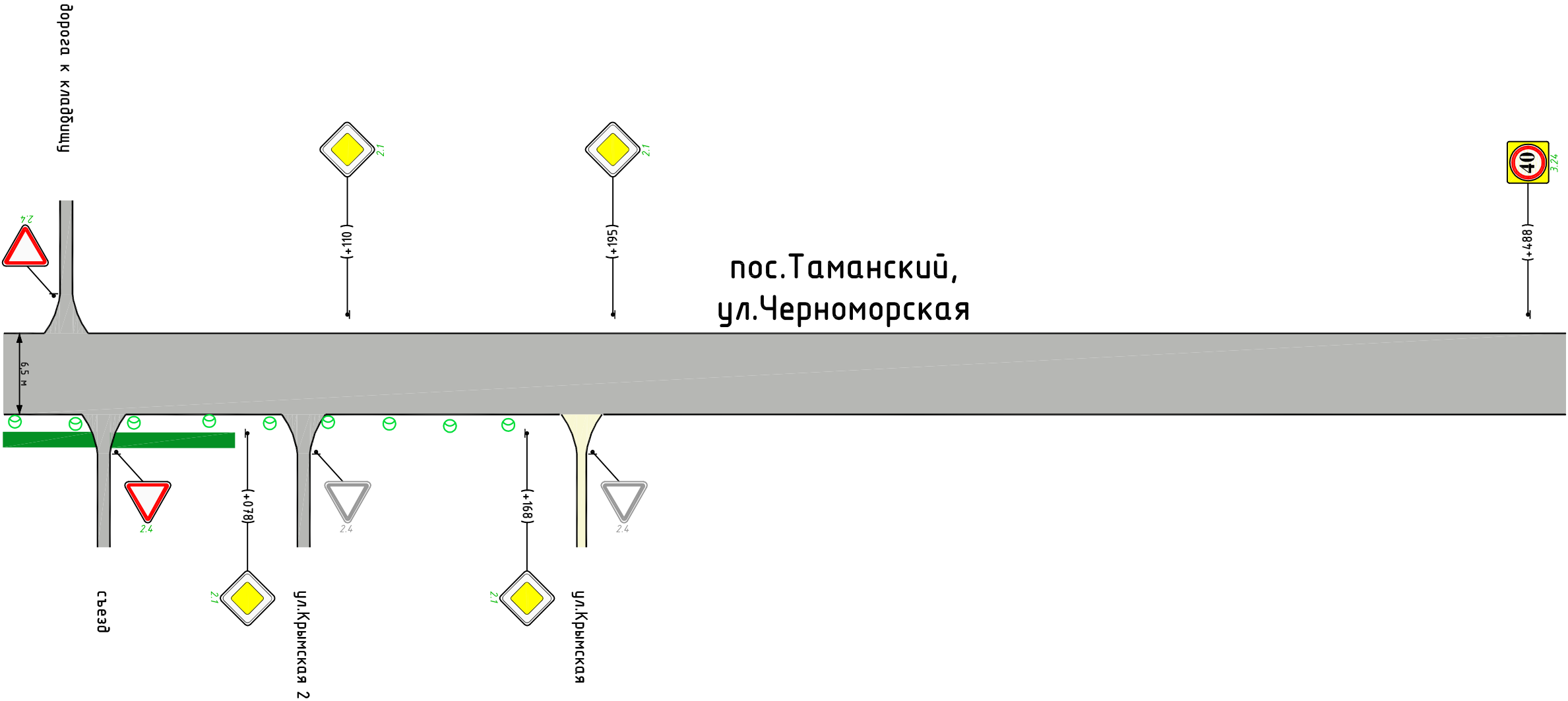
Название объекта	пос.Таманский, ул.Черноморская
Категория дороги	Деревня : Улица в жилой застройке : основная
Тротуары слева	
Элементы дороги в плане	R = 80
Элементы дороги в продольном плане	< 0,060
Ограждение слева	
Вертикальная разметка слева	
Краяевая линия разметки слева	



км 1+000



1+020

км 1+500



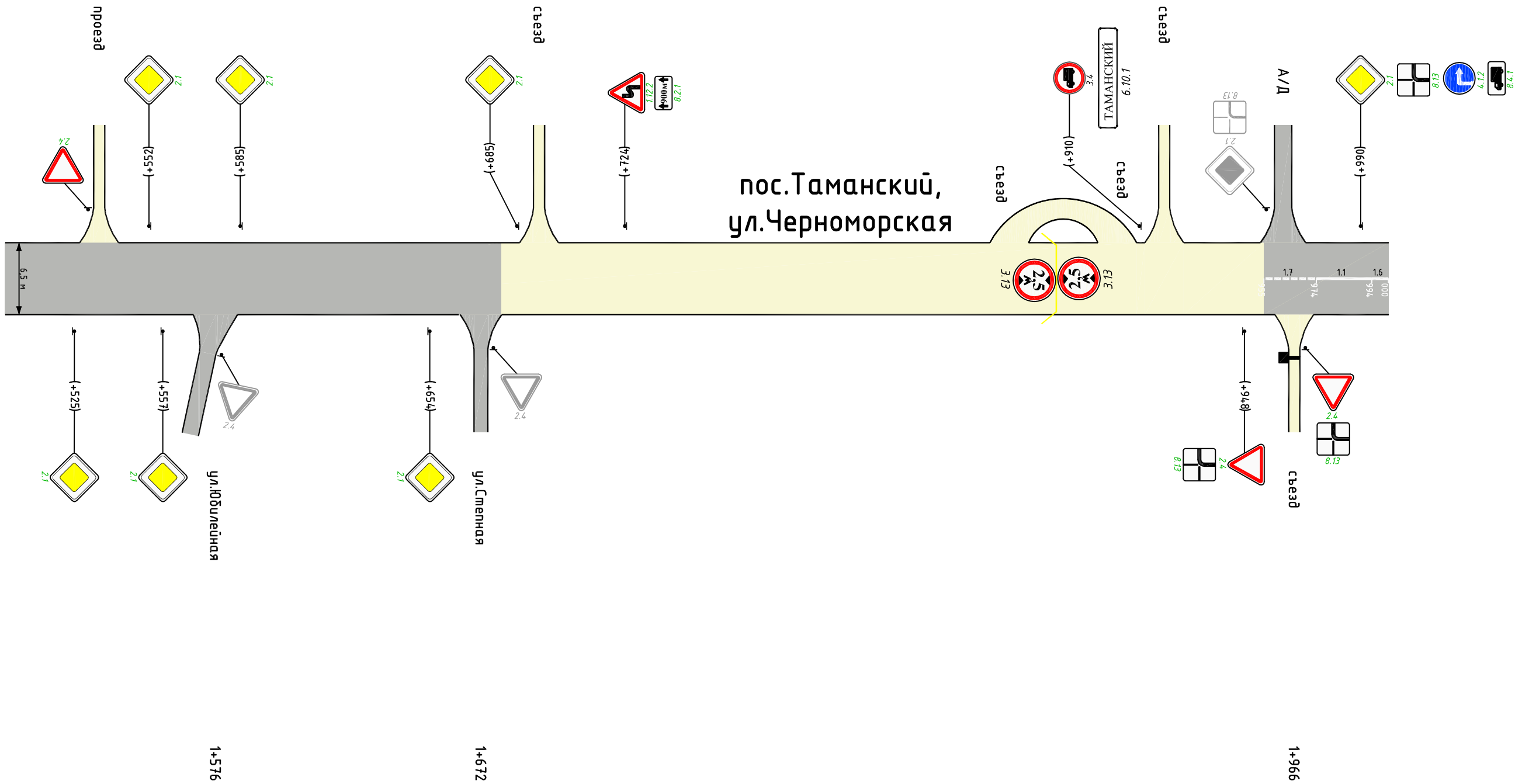
Ширина 1м,
км 0+999 - 1+029

Осебая горизонтальная дорожная разметка	
Краевая линия разметки справа	
Вертикальная разметка справа	
Ограждение справа	
Тротуары справа	Ширина 1м, 40 м

Название объекта	пос.Таманский, ул.Черноморская
Категория дороги	Деревня : Улица в жилой застройке: основная
Тротуары слева	
Элементы дороги в плане	
Элементы дороги в продольном плане	
Ограждение слева	
Вертикальная разметка слева	
Краяевая линия разметки слева	



км 1+500 1+534 1+693 1+863 1+902 1+919 1+962 км 2+000



Осевая горизонтальная дорожная разметка		1.7	1.1	1.6
Краяевая линия разметки справа		19 м	20 м	6 м
Вертикальная разметка справа				
Ограждение справа				
Тротуары справа				

л/счм

Название объекта	А/Д пос.Таманский-пос.Волна
Категория дороги	Деревня : Улица в жилой застройке : основная
Тротуары следа	
Элементы дороги в плане	
Элементы дороги в продольном плане	< 0,060
Ограждение следа	
Вертикальная разметка следа	
Краяевая линия разметки следа	

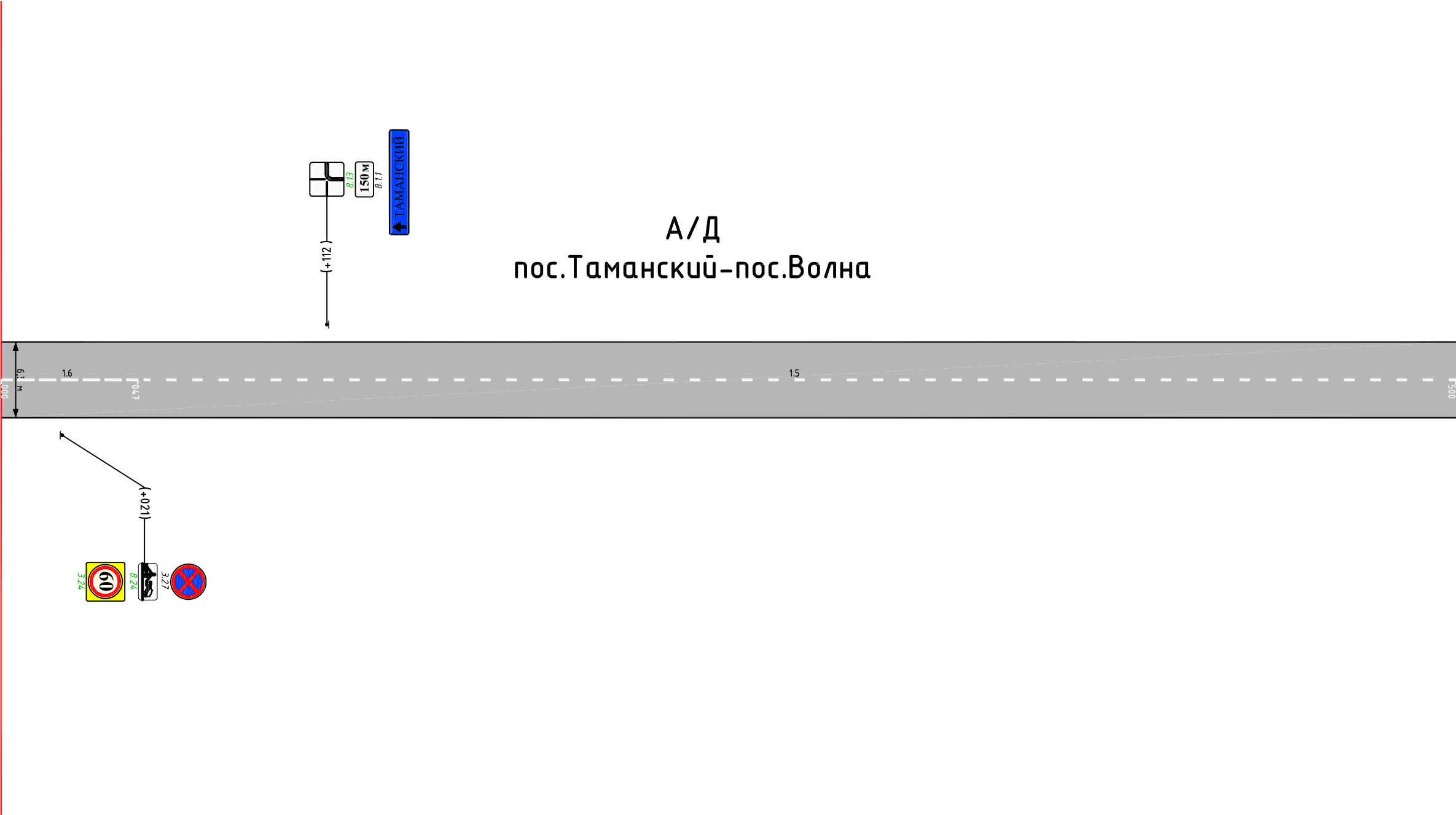


км 2+000

км 2+500

пос.Таманский,
ул.Черноморская

А/Д
пос.Таманский-пос.Волна



Осевая горизонтальная дорожная разметка	1.6 4.7 м	1.5 км 2+047 - 2+500
Краяевая линия разметки справа		
Вертикальная разметка справа		
Ограждение справа		
Тротуары справа		

Лист

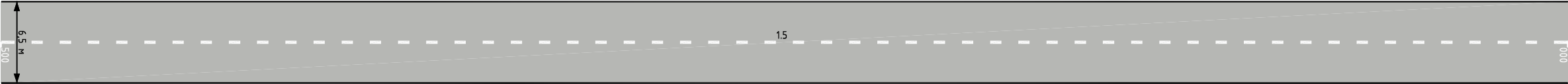
Название объекта	А/Д пос.Таманский-пос.Волна
Категория дороги	Деревня : Улица в жилой застройке : основная
Тротуары слева	
Элементы дороги в плане	
Элементы дороги в продольном плане	< 0,060
Ограждение слева	
Вертикальная разметка слева	
Краяевая линия разметки слева	



км 2+500

км 3+000

А/Д
пос.Таманский-пос.Волна



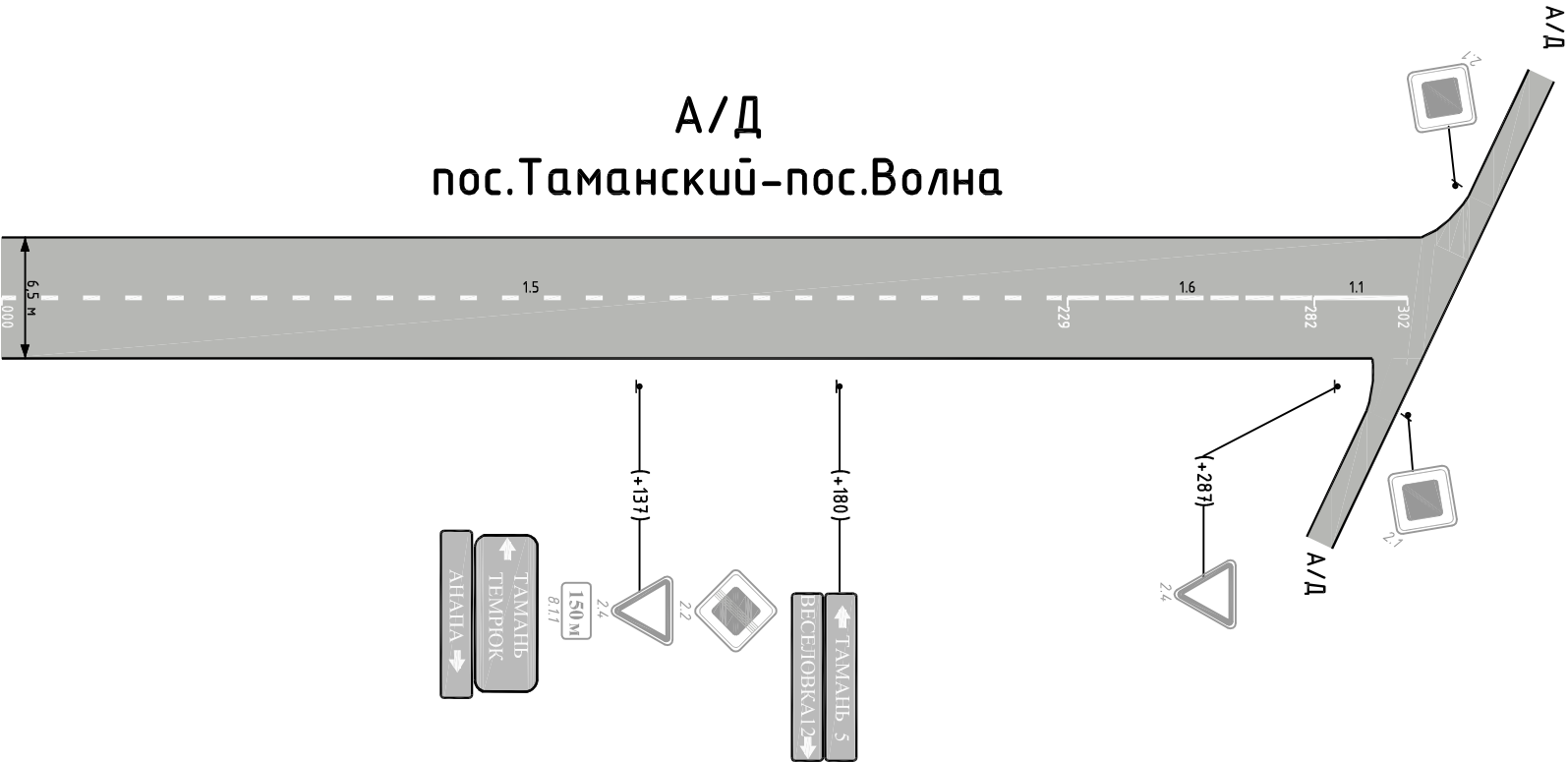
Осебая горизонтальная дорожная разметка	1.5 км 2+500 - 3+000
Краевая линия разметки справа	
Вертикальная разметка справа	
Ограждение справа	
Тротуары справа	

Название объекта	А/Д пос.Таманский-пос.Волна
Категория дороги	Деревня : Улица в жилой застройке: основная
Тротуары следа	
Элементы дороги в плане	
Элементы дороги в продольном плане	< 0,060
Ограждение следа	
Вертикальная разметка следа	
Краяевая линия разметки следа	



км 3+000

км 3+302



Осебая горизонтальная дорожная разметка	1.5 км 3+000 - 3+229	1.6 км 3+229 - 3+282	1.1 20 м
Краевая линия разметки справа			
Вертикальная разметка справа			
Ограждение справа			
Тротуары справа			

Сводная ведомость объемов горизонтальной дорожной разметки по ул.Черноморская, пос.Таманский

Участок улицы		1.1	1.2	1.3	1.4	1.5	1.6	1.7	1.8	1.11	1.12	1.13	1.14.1	1.17	1.18	1.19	1.20	1.24.1	1.24.2	1.24.3	1.24.4	1.25	Итого:
Начало	Конец	1	1	2	1	0,25	0,75	0,5	0,25	1,75	1	0,25	0,4	1	---	---	---	---	---	---	---	0,5	
Коэффициент приведения к разметке 1.1		0,1	0,1	0,15	0,1	0,1	0,1	0,1	0,2	0,1	0,4	0,6	4	0,1	1,5*	1,5*	1,5*	1,5*	1,5*	1,5*	1,5*	0,8	
А/Д от ул.Черноморской до	ул.Олимпийская	0	0	0	0	0	0	0	0	0	0	0	0	0	0	0	0	0	0	0	0	0	
ул.Олимпийская	ул.Спортивная	0	0	0	0	0	0	0	0	0	0	0	0	0	0	0	0	0	0	0	0	0	
ул.Спортивная	ул.Краснодарская	0	0	0	0	0	0	0	0	0	0	0	0	0	0	0	0	0	0	0	0	0	
ул.Краснодарская	ул.Красноармейская	0	0	0	0	0	0	0	0	0	0	0	0	0	0	0	0	0	0	0	0	0	
ул.Красноармейская	ул.Ленина	0	0	0	0	0	0	0	0	0	0	0	0	0	0	0	0	0	0	0	0	0	
ул.Ленина	дорога к виноградникам	0	0	0	0	0	0	0	0	0	0	0	0	0	0	0	0	0	0	0	0	0	
дорога к виноградникам	ул.Крымская 2	0	0	0	0	0	0	0	0	0	0	0	0	0	0	0	0	0	0	0	0	0	
ул.Крымская 2	ул.Крымская	0	0	0	0	0	0	0	0	0	0	0	0	0	0	0	0	0	0	0	0	0	
ул.Крымская	ул.Юбилейная	0	0	0	0	0	0	0	0	0	0	0	0	0	0	0	0	0	0	0	0	0	
ул.Юбилейная	ул.Степная	0	0	0	0	0	0	0	0	0	0	0	0	0	0	0	0	0	0	0	0	0	
ул.Степная	А/Д	40	0	0	0	1182	100	19	0	0	0	0	0	0	0	0	0	0	0	0	0	0	
ИТОГО																							
Протяженность (количество*) разметки, м		40	---	---	---	1182	100	19	---	---	---	---	---	---	---	---	---	---	---	---	---	---	
Протяженность приведенная, м		40	---	---	---	295,5	75	9,5	---	---	---	---	---	---	---	---	---	---	---	---	---	---	
Площадь разметки, м		4	---	---	---	29,55	7,5	0,95	---	---	---	---	---	---	---	---	---	---	---	---	---	---	

42,00

Ведомость размещения дорожных знаков (которые должны быть установлены и отображены в проекте в соответствии с требованиями ГОСТ Р 52290-2004) пос.Таманский, ул.Черноморская

№ п/п	Номер знака по ГОСТ Р 52290 - 2004	Наименование знака	Типоразмер знака	Площадь знаков, м2 (для знаков инд. пр.)	Адрес (км + м)	Установлено / требуется установить	Количество о	Местоположение	
1	2	3	4	5	6	7	8	9	10
ПРЕДУПРЕЖДАЮЩИЕ ЗНАКИ									
1	1.12.1	Опасные повороты	2	---	0+770	требуется	1	---	справа
2	1.12.2	Опасные повороты	2	---	1+724	требуется	1	слева	---
Итого установлено:							0		
Итого требуется установить:							2		
Итого:							2		
ЗНАКИ ПРИОРИТЕТА									
1	2.1	Главная дорога	2	---	0+016	установлено	1	слева	---
2				---	0+264	установлено	1	---	справа
3				---	0+295	требуется	1	слева	---
4				---	0+411	установлено	1	---	справа
5				---	0+454	установлено	1	слева	---
6				---	0+556	установлено	1	---	справа
7				---	0+593	установлено	1	слева	---
8				---	0+703	установлено	1	---	справа
9				---	0+905	требуется	1	---	справа
10				---	0+940	требуется	1	слева	---
11				---	1+078	требуется	1	---	справа
12				---	1+110	требуется	1	слева	---
13				---	1+167	требуется	1	---	справа
14				---	1+195	требуется	1	слева	---
15				---	1+525	требуется	1	---	справа
16				---	1+552	требуется	1	слева	---
17				---	1+557	требуется	1	---	справа
18				---	1+585	требуется	1	слева	---
19				---	1+653	требуется	1	---	справа
20				---	1+685	требуется	1	слева	---
21				---	1+990	требуется	1	слева	---
22	2.4	Уступите дорогу	2	---	-1+988	установлено	1	---	справа
23				---	0+433	установлено	1	слева	---
24				---	0+996	требуется	1	---	справа
25				---	1+016	требуется	1	слева	---
26				---	1+036	требуется	1	---	справа
27				---	1+530	требуется	1	слева	---
28				---	1+948	требуется	1	---	справа
29				---	1+970	требуется	1	---	справа
Итого установлено:							9		
Итого требуется установить:							20		
Итого:							29		

ЗАПРЕЩАЮЩИЕ ЗНАКИ									
1	3.24ж	Ограничение максимальной скорости (желтый фон)	2	---	0+770	требуется	1	---	справа
2				---	1+488	требуется	1	слева	---
3				---	2+021	требуется	1	---	справа
4	3.27	Остановка запрещена	2	---	2+021	установлено	1	---	справа
5	3.4	Движение грузовых автомобилей запрещено	2	---	1+910	установлено	1	слева	---
Итого установлено:							2		
Итого требуется установить:							3		
Итого:							5		
ПРЕДПИСЫВАЮЩИЕ ЗНАКИ									
1	4.1.2	Движение направо	2	---	1+990	требуется	1	слева	---
Итого установлено:							0		
Итого требуется установить:							1		
Итого:							1		
ЗНАКИ ДОПОЛНИТЕЛЬНОЙ ИНФОРМАЦИИ									
1	8.1.1	Расстояние до объекта	2	---	2+112	установлено	1	слева	---
2	8.13	Направление главной дороги	2	---	-1+988	установлено	1	---	справа
3				---	0+016	установлено	1	слева	---
4				---	1+948	требуется	1	---	справа
5				---	1+970	требуется	1	---	справа
6				---	1+990	требуется	1	слева	---
7				---	2+108	требуется	1	слева	---
8	8.2.1	Зона действия	2	---	0+770	требуется	1	---	справа
9				---	1+724	требуется	1	слева	---
10	8.24	Эвакуатор	2	---	2+021	требуется	1	---	справа
11	8.4.1	Вид транспортного средства	2	---	1+990	требуется	1	слева	---
Итого установлено:							3		
Итого требуется установить:							8		
Итого:							11		
ВСЕГО УСТАНОВЛЕНО:							14		
ВСЕГО ТРЕБУЕТСЯ УСТАНОВИТЬ:							34		
ВСЕГО:							48		

Ведомость размещения искусственного освещения
пос.Таманский, ул.Черноморская

№ п/п	Начало участка, км + м	Конец участка, км + м	Объект установки	Количество опор / светильников	Протяженность, м		Расположение
					Проектируемые в соответствии с нормативными документами, м	Фактически установленные, м	
1	2	3	4	5	6	7	8
1	0+053	0+780	населенный пункт	7\7	---	727	справа
Итого:				7\7	0	727	

Ведомость размещения пешеходных дорожек (тротуаров)
пос.Таманский, ул.Черноморская

№ п/п	Начало участка, км + м	Конец участка, км + м	Расположение	Объект установки	Протяженность, м	
					Проектируемые в соответствии с нормативными документами, м	Фактически установленные, м
1	2	3	4	5	6	7
1	0+167	0+279	справа	пос.Таманский, ул.Черноморская	112	---
2	0+285	0+427	справа	пос.Таманский, ул.Черноморская	142	---
3	0+432	0+500	справа	пос.Таманский, ул.Черноморская	68	---
4	0+500	0+571	справа	пос.Таманский, ул.Черноморская	71	---
5	0+578	0+719	справа	пос.Таманский, ул.Черноморская	141	---
6	0+724	0+926	справа	пос.Таманский, ул.Черноморская	202	---
7	0+934	0+989	справа	пос.Таманский, ул.Черноморская	55	---
8	0+999	1+029	справа	пос.Таманский, ул.Черноморская	30	---
9	1+023	1+083	справа	пос.Таманский, ул.Черноморская	60	---
Итого:					881	0